



ที่ ขย ๐๐๒๓.๓/๒๗๕๘

ศาลากลางจังหวัดชัยภูมิ  
ถนนบรรณาการ ขย ๓๖๐๐๐

๖ มีนาคม ๒๕๖๙

เรื่อง รายงานการกระทำหรือละเลยการกระทำอันมีผลกระทบต่อสิทธิของผู้บริโภค

เรียน อธิบดีกรมส่งเสริมการปกครองท้องถิ่น

อ้างถึง หนังสือกรมส่งเสริมการปกครองท้องถิ่น ที่ มท ๐๘๑๐.๔/ว ๕๗๖๙ ลงวันที่ ๙ ธันวาคม ๒๕๖๘

สิ่งที่ส่งมาด้วย ๑. สำเนาคำสั่งจังหวัดชัยภูมิ ที่ ๔๑๓/๒๕๖๙ ลงวันที่ ๑๓ มกราคม ๒๕๖๙ จำนวน ๑ ชุด  
๒. แบบรายงานการสำรวจจุดเสี่ยงจากสายสื่อสารที่ไม่ปลอดภัย จำนวน ๑ ชุด

ตามที่ กรมส่งเสริมการปกครองท้องถิ่นแจ้งให้จังหวัดแต่งตั้งคณะกรรมการติดตามและประเมินผลการจัดระเบียบสายสื่อสารในพื้นที่ โดยมีองค์ประกอบและอำนาจหน้าที่ตามตัวอย่างที่ กรมส่งเสริมการปกครองท้องถิ่นกำหนด และให้รายงานผลการดำเนินการสำรวจจุดเสี่ยงจากสายสื่อสารที่ไม่ปลอดภัยหรือไม่เป็นระเบียบในพื้นที่ให้จังหวัดรวบรวมให้กรมส่งเสริมการปกครองท้องถิ่น นั้น

จังหวัดชัยภูมิ ขอส่งคำสั่งแต่งตั้งคณะกรรมการติดตามและประเมินผลการจัดระเบียบสายสื่อสารในพื้นที่จังหวัดชัยภูมิ และแบบรายงานการสำรวจจุดเสี่ยงที่ไม่ปลอดภัยหรือไม่เป็นระเบียบในพื้นที่ รายละเอียดปรากฏตามสิ่งที่ส่งมาด้วย

จึงเรียนมาเพื่อโปรดทราบ

ขอแสดงความนับถือ

(นายอนุชา อินทศร)

รองผู้ว่าราชการจังหวัด ปฏิบัติราชการแทน  
ผู้ว่าราชการจังหวัดชัยภูมิ

สำนักงานส่งเสริมการปกครองท้องถิ่นจังหวัดชัยภูมิ

กลุ่มงานส่งเสริมและพัฒนาท้องถิ่น

โทร.๐-๔๔๘๒-๒๒๐๓



คำสั่งจังหวัดชัยภูมิ

ที่ ๕๖๓ /๒๕๖๙

เรื่อง แต่งตั้งคณะกรรมการติดตามและประเมินผลการจัดระเบียบสายสื่อสาร  
ในพื้นที่จังหวัดชัยภูมิ

ด้วยนายกรัฐมนตรีนครินทร์ มีบัญชาให้กระทรวงมหาดไทยพิจารณาดำเนินการตามอำนาจหน้าที่ตามข้อเสนอแนะนโยบายเกี่ยวกับการจัดระเบียบสายสื่อสาร ตามผลรายงานการกระทำหรือละเลยการกระทำอันมีผลกระทบต่อสิทธิของผู้บริโภค กรณีปัญหาสายสื่อสารไม่ปลอดภัย ของสภาองค์กรของผู้บริโภค เมื่อวันที่ ๒๖ มิถุนายน ๒๕๖๘ เพื่อแก้ไขปัญหาสายสื่อสารที่พาดหรือติดตั้งอยู่บนเสาไฟฟ้าให้เป็นไปอย่างมีประสิทธิภาพ สร้างความปลอดภัยแก่ประชาชน

เพื่อให้การแก้ไขปัญหาสายสื่อสารในพื้นที่เป็นไปอย่างมีประสิทธิภาพและสร้างความปลอดภัยในชีวิตและทรัพย์สินแก่ประชาชน จึงแต่งตั้งคณะกรรมการติดตามและประเมินผลการจัดระเบียบสายสื่อสารในพื้นที่โดยมีองค์ประกอบและอำนาจหน้าที่ ดังนี้

#### องค์ประกอบ

- |  |                     |
|--|---------------------|
| ๑. รองผู้ว่าราชการจังหวัดชัยภูมิ                                   | ประธานกรรมการ       |
| ที่กำกับดูแลสำนักงานส่งเสริมการปกครองท้องถิ่นจังหวัดชัยภูมิ        |                     |
| ๒. ผู้บังคับการตำรวจภูธรจังหวัดชัยภูมิ                             | กรรมการ             |
| ๓. ผู้แทนสำนักงานคณะกรรมการคุ้มครองผู้บริโภค (สคบ.) จังหวัดชัยภูมิ | กรรมการ             |
| ๔. ผู้จัดการการไฟฟ้าส่วนภูมิภาคจังหวัดชัยภูมิ                      | กรรมการ             |
| ๕. ผู้อำนวยการแขวงทางหลวงชนบทจังหวัดชัยภูมิ                        | กรรมการ             |
| ๖. ผู้อำนวยการแขวงทางหลวงชัยภูมิ                                   | กรรมการ             |
| ๗. ผู้แทนศูนย์บริการลูกค้า บมจ.โทรคมนาคมแห่งชาติ สาขาชัยภูมิ       | กรรมการ             |
| ๘. โยธาธิการและผังเมืองจังหวัดชัยภูมิ                              | กรรมการ             |
| ๙. ผู้อำนวยการสำนักงาน กสทช. เขต ๒๓                                | กรรมการ             |
| ๑๐. นายกองค้การบริหารส่วนจังหวัดชัยภูมิ                            | กรรมการ             |
| ๑๑. นายกเทศมนตรีเมืองชัยภูมิ                                       | กรรมการ             |
| ๑๒. ประธานสันนิบาตเทศบาลจังหวัดชัยภูมิ                             | กรรมการ             |
| ๑๓. นายกสมาคมองค์การบริหารส่วนตำบลจังหวัดชัยภูมิ                   | กรรมการ             |
| ๑๔. ท้องถิ่นจังหวัดชัยภูมิ   | กรรมการและเลขานุการ |
| ๑๕. ผู้อำนวยการกลุ่มงานส่งเสริมและพัฒนาท้องถิ่น                    | ผู้ช่วยเลขานุการ    |

มีอำนาจ...

มีอำนาจหน้าที่ ดังนี้







๑. กำหนดกรอบ แนวทางปฏิบัติ วิธีการสำรวจ วิเคราะห์ข้อมูลสายสื่อสารในพื้นที่ที่อาจไม่ปลอดภัยและส่งผลกระทบต่อประชาชนในพื้นที่
๒. จัดทำแผน พร้อมกำหนดเป้าหมายในการจัดระเบียบสายสื่อสารในพื้นที่
๓. บูรณาการร่วมกับหน่วยงานที่เกี่ยวข้อง ทั้งระดับจังหวัด อำเภอ และองค์ปกครองส่วนท้องถิ่น ดำเนินการตามแผน เพื่อแก้ไขปัญหาเรื่องร้องเรียนเกี่ยวกับปัญหาสายสื่อสารในพื้นที่
๔. กำกับ ติดตาม และประเมินผลการดำเนินการแก้ไขปัญหาตามแผนที่กำหนด
๕. ปฏิบัติหน้าที่อื่น ๆ ที่จำเป็นต่อการบรรลุผลสำเร็จเป็นรูปธรรมในการจัดระเบียบสายสื่อสารในพื้นที่






ทั้งนี้ ตั้งแต่บัดนี้เป็นต้นไป



สั่ง ณ วันที่ ๑๓ มกราคม ๒๕๖๕










  
(นายอนันต์ นาคเนียม)  
ผู้ว่าราชการจังหวัดชัยภูมิ







แบบรายงานข้อมูลจุดเสี่ยงจากสายสื่อสารที่ไม่ปลอดภัยหรือไม่เป็นระเบียบในพื้นที่  
จังหวัดชัยภูมิ ครั้งที่ ๑ / ๒๕๖๘







ลำดับที่	จังหวัด	อำเภอ	ประเภทอพท.	อพท	พื้นที่จุดเสี่ยงจากสายสื่อสาร						รูปจุดเสี่ยง	หมายเหตุ
					ตำบล	หมู่บ้าน/ชุมชน	หมู่ที่	พิกัด	สถานที่จุดเสี่ยง			
1	ชัยภูมิ	ภูักดีชุมพล	เทศบาล	ทต.เจาทอง	เจาทอง	บ้านลาดชุมพล	1	7592611, 760226	บริเวณทางใต้ การไฟฟ้าเก่า			
2	ชัยภูมิ	ภูักดีชุมพล	เทศบาล	ทต.เจาทอง	เจาทอง	บ้านราษฎร์บูรณะ	9	759513 /1760210	สี่แยกใกล้ตระหงาง			
3	ชัยภูมิ	ภูักดีชุมพล	เทศบาล	ทต.เจาทอง	เจาทอง	บ้านหนองกระทุ่มทอง	3		ริมถนน 2359 ตรงข้ามร้านค้าชุมชน			
4	ชัยภูมิ	ภูักดีชุมพล	เทศบาล	ทต.เจาทอง	เจาทอง	บ้านลาดไทรงาม	4		ริมถนน 2359 ใกล้ร้านใบหยกมินิมาร์ท			
5	ชัยภูมิ	ภูักดีชุมพล	เทศบาล	ทต.เจาทอง	เจาทอง	บ้านลาดไทรทอง	14	759077/175 8901	ริมถนน 2359 ตรงข้ามสนามชนไก่			
6	ชัยภูมิ	เกษตรสมบูรณ์	เทศบาล	ทต.บ้านยาง	บ้านยาง	บ้านยาง	1	Lat 16.278035 Long 101.958414	หน้าโรงเรียนอนุบาลบ้านสีหริวงศ์			






7	ชัยภูมิ	เกษตรสมบูรณ์	เทศบาล																
8	ชัยภูมิ	เกษตรสมบูรณ์	เทศบาล	ทต.บ้านยาง	บ้านยาง	บ้านยางน้อย	2	Lat 16.304616 Long 101.973813	ถนนทางเข้าหมู่บ้าน										
9	ชัยภูมิ	เกษตรสมบูรณ์	เทศบาล	ทต.บ้านยาง	บ้านยาง	บ้านกำแพง	4	Lat 16.281735 Long 101.940969	สามแยกบ้านกำแพง										
10	ชัยภูมิ	เกษตรสมบูรณ์	อบต.	อบต. กุดเสาะ	กุดเสาะ	แผ่นดินทอง	11	Lat 16.2832 Long 101.9224613	สี่แยกบ้านเมืองเก่า										
11	ชัยภูมิ	เกษตรสมบูรณ์	อบต.	อบต. กุดเสาะ	กุดเสาะ	แผ่นดินทอง	11	16.2293715 , 101.945434	บริเวณตรงข้ามแยก ทางไปบ้านหัว สะพาน										
12	ชัยภูมิ	เกษตรสมบูรณ์	อบต.	อบต. กุดเสาะ	กุดเสาะ	แผ่นดินทอง	11	16.293717 , 101.945681	ทางแยกบ้าน แผ่นดินทองไปบ้าน หัวสะพาน										






13	ชัยภูมิ	เกษตรกรรมบริเวณ	อบต.	อบต.กุดเลาะ	กุดเลาะ	แผ่นดินทอง	11	16.294707 , 101.946578	หน้าคริสตจักรไร่ไท เกษตรสมบูรณ์		
14	ชัยภูมิ	สุตรัส	เทศบาลตำบล	ทต.หนองบัวใหญ่	หนองบัวใหญ่	หนองบัวใหญ่	1	15.577642, 101.854842	เสาไฟฟ้า		
15	ชัยภูมิ	สุตรัส	เทศบาลตำบล	ทต.หนองบัวใหญ่	หนองบัวใหญ่	หนองบัวใหญ่	1	15.575566, 101.854276	เสาไฟฟ้า		
16	ชัยภูมิ	สุตรัส	เทศบาลตำบล	ทต.หนองบัวใหญ่	หนองบัวใหญ่	หนองบัวใหญ่	1	15.573904, 101.857084	เสาไฟฟ้า		
17	ชัยภูมิ	สุตรัส	เทศบาลตำบล	ทต.หนองบัวใหญ่	หนองบัวใหญ่	โนนพันชาติ	7	15.572212, 101.854919	เสาไฟฟ้า		
18	ชัยภูมิ	สุตรัส	เทศบาลตำบล	ทต.หนองบัวใหญ่	หนองบัวใหญ่	โนนพันชาติ	7	15.572030, 101.855471	เสาไฟฟ้า		
19	ชัยภูมิ	สุตรัส	เทศบาลตำบล	ทต.หนองบัวใหญ่	หนองบัวใหญ่	หนองบัวรอง	10	15.579721, 101.870218	เสาไฟฟ้า		
20	ชัยภูมิ	เมืองชัยภูมิ	อบต.	อบต.บึงคล้า	บึงคล้า	ชวาน้อย	1	15.773665 / 102.026147	ทางเข้าบ้านชวาน้อย		
21	ชัยภูมิ	เมืองชัยภูมิ	อบต.	อบต.บึงคล้า	บึงคล้า	ชวาน้อย	1	15.772625 / 102.031659	หมู่บ้านชุตินา		
22	ชัยภูมิ	เมืองชัยภูมิ	อบต.	อบต.บึงคล้า	บึงคล้า	ชวาน้อย	1	15.771481 / 102.037786	ป้ายทางเข้าบ้านชวาน้อย		


23	ชัยภูมิ	เมืองชัยภูมิ	อบต.	อบต. บุ่งคล้า	บุ่งคล้า	หนองฉิม	2	15.769253 / 102.061601	ทางใต้บ้านหนองฉิม		
24	ชัยภูมิ	เมืองชัยภูมิ	อบต.	อบต. บุ่งคล้า	บุ่งคล้า	หนองฉิม	2	15.775303 / 102.065585	ศาลตาที่บ้านหนองฉิม		
25	ชัยภูมิ	เมืองชัยภูมิ	อบต.	อบต. บุ่งคล้า	บุ่งคล้า	หัวนา	6	15.765677 / 102.039318	ข้าง รร.บ้านหัวนา		
26	ชัยภูมิ	เมืองชัยภูมิ	อบต.	อบต. บุ่งคล้า	บุ่งคล้า	หัวนา	6	15.763069 / 102.041739	หน้าร้านถ่ายเอกสาร		
27	ชัยภูมิ	เมืองชัยภูมิ	อบต.	อบต. บุ่งคล้า	บุ่งคล้า	หัวนา	6	15.763289 / 102.042927	หน้าศาลากลางจังหวัด ภูเขียว		
28	ชัยภูมิ	เมืองชัยภูมิ	อบต.	อบต. บุ่งคล้า	บุ่งคล้า	หัวนา	6	15.763910 / 102.046035	สายทางทางเชื่อม บ้านหัวนา - บ้าน ส้มพันธุ์		
29	ชัยภูมิ	เมืองชัยภูมิ	อบต.	อบต. บุ่งคล้า	บุ่งคล้า	ส้มพันธุ์	9	15.764360 / 102.051426	สายทางทางเชื่อม บ้านหัวนา - บ้าน ส้มพันธุ์		
30	ชัยภูมิ	เมืองชัยภูมิ	อบต.	อบต. บุ่งคล้า	บุ่งคล้า	บุ่งคล้า	11	15.769439 / 102.075668	หน้าวัดตาลเดี่ยว		
31	ชัยภูมิ	บ้านเขว้า	ทต.	ทต. บ้านเขว้า	บ้านเขว้า	บ้านเขว้า	1	N 15.766978 E 101.908572	หน้า 7-11 ตลาดเช้า		










32	ชัยภูมิ	บ้านเขว้า	ทต.	ทต.บ้านเขว้า	บ้านเขว้า	บ้านส้มโอง	13	N 15.764872 E 101.908523	สี่แยกภูษาถ้ำถ้ำ		
33	ชัยภูมิ	บ้านเขว้า	ทต.	ทต.บ้านเขว้า	บ้านเขว้า	บ้านเขว้า	1	N 15.768629 E 101.911703	สี่แยกขาลึก		
34	ชัยภูมิ	บ้านเขว้า	ทต.	ทต.บ้านเขว้า	บ้านเขว้า	บ้านอุดมผล	12	N 15.761798 E 101.914220	สามแยกโรงสีพ่อน้ำ		
35	ชัยภูมิ	เมืองชัยภูมิ	อบต.	อบต.ท่าหินโงม	ท่าหินโงม	บ้านท่าหินโงม	1	48 Q 0182960 1778341	สามแยกป้อมตำรวจ		
36	ชัยภูมิ	เมืองชัยภูมิ	อบต.	อบต.ท่าหินโงม	ท่าหินโงม	บ้านท่าหินโงม	1	48 Q 0183061 1778458	บ้านผู้ใหญ่ประเทือง ชาญเขว้า		
37	ชัยภูมิ	เมืองชัยภูมิ	อบต.	อบต.ท่าหินโงม	ท่าหินโงม	บ้านแจ้งเจริญ	2	48 Q 0182133 1778155	สามแยกบ้านแจ้ง เจริญ		







38	ชัยภูมิ	เมืองชัยภูมิ	อบต.	อบต.ท่าหินโงม	ท่าหินโงม	บ้านแจ้งเจริญ	2	48 Q 0182116 1778157	หน้าบ้านผู้ช่วยน้อง		
39	ชัยภูมิ	เกษตร สมบูรณ์	อบต.	อบต.บ้านหัน	บ้านหัน	บ้านนาไฮ	7	16.3278630 ,102.055842 5	บริเวณสี่แยก		
40	ชัยภูมิ	เกษตร สมบูรณ์	อบต.	อบต.บ้านหัน	บ้านหัน	บ้านนาไฮ	7	16.3290255 ,102.055743 0	บริเวณสี่แยก		
41	ชัยภูมิ	เกษตร สมบูรณ์	อบต.	อบต.บ้านหัน	บ้านหัน	บ้านนาไฮ	7	16.3290255 ,102.055743 0	บริเวณสี่แยก		
42	ชัยภูมิ	เกษตร สมบูรณ์	อบต.	อบต.บ้านหัน	บ้านหัน	บ้านโนนหิน ลาด	9	16.3603256 ,102.023487 7	บริเวณสี่แยก กลางบ้าน		
43	ชัยภูมิ	เกษตร สมบูรณ์	อบต.	อบต.บ้านหัน	บ้านหัน	บ้านกุดกว้าง	10	16.3666089 ,102.017648 6	บริเวณสี่แยก กลางบ้าน		





44	ชัยภูมิ	เกษตร สมบูรณ์	อบต.	อบต.บ้านหัน	บ้านหัน	บ้านกุดกว้าง	10	16.3668766 ,102.016308 5	บริเวณสี่แยกที่สอง ของถนนหมายเลข 3085		
45	ชัยภูมิ	เกษตร สมบูรณ์	อบต.	อบต.บ้านหัน	บ้านหัน	บ้านกุดกว้าง	10	16.3648538 ,102.016078 8	ซอยข้างวัดบูรพา		
46	ชัยภูมิ	เกษตร สมบูรณ์	อบต.	อบต.บ้านหัน	บ้านหัน	บ้านกุดแดง	8	16.3265110 ,102.008956 2	ถนนแยกหนองสระ พัง		
47	ชัยภูมิ	เกษตร สมบูรณ์	อบต.	อบต.บ้านหัน	บ้านหัน	บ้านหัน	5	16.32251908 ,102.007296 6	ถนนหมายเลข 3085		
48	ชัยภูมิ	เกษตร สมบูรณ์	อบต.	อบต.บ้านหัน	บ้านหัน	บ้านตลาด	3	16.3135425 ,102.008327 9	บริเวณสี่แยก		

49	ชัยภูมิ	เกษตร สมบูรณ์	อบต.	อบต.บ้านหัน	บ้านหัน	บ้านตลาด	3	16.3174080 ,102.003801 3	บริเวณสี่แยก		
50	ชัยภูมิ	เกษตร สมบูรณ์	อบต.	อบต.บ้านหัน	บ้านหัน	บ้านดอนมะ ค่าง	12	16.2911333 ,101.983419 2	บริเวณสี่แยก		
51	ชัยภูมิ	เกษตร สมบูรณ์	อบต.	อบต.บ้านหัน	บ้านหัน	บ้านดอนมะ ค่าง	12	16.2896957 ,101.984960 5	บริเวณสี่แยก		
52	ชัยภูมิ	เกษตร สมบูรณ์	อบต.	อบต.บ้านหัน	บ้านหัน	บ้านดอนมะ ค่าง	17	16.2902209 ,101.987489 5	ถนนทางเข้าบ้าน		
53	ชัยภูมิ	เกษตร สมบูรณ์	อบต.	อบต.บ้านหัน	บ้านหัน	บ้านดอนมะ ค่าง	17	16.2876872 ,101.991132 9	ถนนทางเข้าบ้าน		

54	ชัยภูมิ	เมืองชัยภูมิ	เทศบาล	ทต.บ้านค่ายหมื่นแป้ว	บ้านค่าย	บ้านค่ายแสนสุข	๑๓	๑๕๕๔๐'๐๘.๐ "N ๑๐๒'๐๐'๕๖. ๑"E	หน้าโรงสี พ.พาศิขย์	#VALUE!
55	ชัยภูมิ	เมืองชัยภูมิ	เทศบาล	ทต.บ้านค่ายหมื่นแป้ว	บ้านค่าย	บ้านค่ายสามัคคี	๑๔	๑๕๖๑๒๐๓" N ๑๐๒'๐๑๐๖ ๓"E	หน้าร้านสามัคคีโดยเลข	#VALUE!
56	ชัยภูมิ	เมืองชัยภูมิ	เทศบาล	ทต.บ้านค่ายหมื่นแป้ว	บ้านค่าย	บ้านค่ายหมื่นแป้ว	๑	๑๕๖๔๑๒๕" N ๑๐๒'๐๐๑๓ "E	ทางสามแยก	#VALUE!
57	ชัยภูมิ	เมืองชัยภูมิ	เทศบาล	ทต.บ้านค่ายหมื่นแป้ว	บ้านค่าย	บ้านค่ายเจริญ	๑๐	๑๕๖๔๑๗๑๒" N ๑๐๒'๐๐๔๔ ๕"E	หน้าศาลากลางบ้าน	#VALUE!
58	ชัยภูมิ	เมืองชัยภูมิ	เทศบาล	ทต.บ้านค่ายหมื่นแป้ว	บ้านค่าย	บ้านค่ายแสนสุข	๑๓	๑๕๖๔๑๓๗๓" N ๑๐๒'๐๑๐๕๐ "E	แยกข้างร้านชาวมณฑล	#VALUE!
59	ชัยภูมิ	คอนสาร	อบต.	อบต.ดงกลาง	ดงกลาง	บ้านนาผึกเสียน	๔	๑๖.๕๒๔๘๘๒/ ๑๐๒.๐๐๐๕	บริเวณสามแยก ป้อมตำรวจ	

60	ชัยภูมิ	คอนสาร	อบต.	อบต.ดงกลาง	ดงกลาง	บ้านนาฝักเสี้ยน	๔	๑๖.๕๒๘๘๒/๑๐๒.๐๐๑๕	บริเวณหน้าโรงพยาบาลส่งเสริมสุขภาพตำบลดงกลาง		
61	ชัยภูมิ	คอนสาร	อบต.	อบต.ดงกลาง	ดงกลาง	บ้านนาฝักเสี้ยน	๔	๑๖.๕๒๘๘๒/๑๐๑.๙๙๗๘๒	บริเวณหน้าป้อมน้ำมนต์โชติธรรมิเทพ		
62	ชัยภูมิ	คอนสาร	อบต.	อบต.ดงกลาง	ดงกลาง	บ้านนาฝักเสี้ยน	๔	๑๖.๕๒๗๗๐/๑๐๑.๙๙๖๐	บริเวณสายแยกทางเวียง		
63	ชัยภูมิ	คอนสาร	อบต.	อบต.ดงกลาง	ดงกลาง	บ้านนาฝักเสี้ยน	๔	๑๖.๕๓๒๒๑/๑๐๑.๙๙๙๓	บริเวณสะพานกุดป่าฝัก		
64	ชัยภูมิ	คอนสาร	อบต.	อบต.ดงกลาง	ดงกลาง	บ้านนาฝักเสี้ยน	๔	๑๖.๕๓๒๒๑/๑๐๑.๙๙๙๓	บริเวณหน้าป้อมน้ำมนต์แก้วมณีฉาย		
65	ชัยภูมิ	คอนสาร	อบต.	อบต.ดงกลาง	ดงกลาง	บ้านดงใต้	๖	๑๖.๕๒๖๓๕/๑๐๒.๐๐๙๐	บริเวณหน้าบ้านผู้ใหญ่บ้าน		
66	ชัยภูมิ	คอนสาร	อบต.	อบต.ดงกลาง	ดงกลาง	บ้านดงใต้	๖	๑๖.๕๒๘๐๘/๑๐๒.๐๐๒๖	บริเวณหน้าร้านศศิธรพุ่มทรัพย์		
67	ชัยภูมิ	เนินสง่า	อบต.	อบต.รุ่งงาม	รุ่งงาม	โกรกตาเป็น	๒	๔๗P ๘๖๖๕๓๑ ๑๗๑๕๓๑๒	บริเวณหน้าโรงเรียนบึงหวายโกรกตาเป็นสามัคคี		
68	ชัยภูมิ	เนินสง่า	อบต.	อบต.รุ่งงาม	รุ่งงาม	ห้วยยาง	๗	47P 816569 1715614	บริเวณหน้าศูนย์พัฒนาเด็กเล็ก อบต.รุ่งงาม		

69	ชัยภูมิ	เนินสง่า	อบต.	อบต.รังงาม	รังงาม	รุ่งอรุณ	๘	47P 817871 1714465	บริเวณตรงข้าม โรงเรียนรังงาม		
70	ชัยภูมิ	หนองบัวแดง	อบต.	อบต.วังชมพู	วังชมพู	นางแดดโคก	๑	๑๖.๑๔๗๒๓ ๓, ๑๐๑.๕๕๗๘๐ ๔๗	สี่แยกกลางหมู่บ้าน		
71	ชัยภูมิ	หนองบัวแดง	อบต.	อบต.วังชมพู	วังชมพู	หนองพวง	๒	๑๖.๑๓๖๘๓ ๒, ๑๐๑.๕๕๗๕๐ ๒๘	สามแยกกลางหมู่บ้าน		
72	ชัยภูมิ	หนองบัวแดง	อบต.	อบต.วังชมพู	วังชมพู	ทรัพย์เจริญ	๓	๑๖.๑๒๑๑๒ ๖, ๑๐๑.๕๕๗๔๓ ๔๐	สี่แยกกลางหมู่บ้าน		
73	ชัยภูมิ	หนองบัวแดง	อบต.	อบต.วังชมพู	วังชมพู	โคกกรวด	๕	๑๖.๑๓๔๘๔ ๕, ๑๐๑.๕๕๗๔๕ ๕๓	ข้างโรงเรียน บ้าน โคกกรวดหนองพวง		
74	ชัยภูมิ	หนองบัวแดง	อบต.	อบต.วังชมพู	วังชมพู	โคกกรวด	๕	๑๖.๑๓๖๐๖ ๐, ๑๐๑.๕๕๘๓๖ ๐๖	สามแยกหน้า คริสตจักรบ้านโคก กรวด		

75	ชัยภูมิ	หนองบัวแดง	อบต.	อบต.วังชมพู	วังชมพู	ทำวังยางคกาย	๖	๑๖.๑๓๒๐๙ ๓, ๑๐๑.๕๙๖๘ ๕๒	สี่แยกศาลา SML		
76	ชัยภูมิ	หนองบัวแดง	อบต.	อบต.วังชมพู	วังชมพู	โนนตุม	๗	๑๖.๑๐๐๗ ๑, ๑๐๑.๖๖๐๒ ๖๘	สี่แยกกลางหมู่บ้าน		
77	ชัยภูมิ	หนองบัวแดง	อบต.	อบต.วังชมพู	วังชมพู	ทุ่งสว่าง	๘	๑๖.๐๘๗๑๓ ๓, ๑๐๑.๖๕๒๗ ๘๖	สี่แยกกลางหมู่บ้าน		
78	ชัยภูมิ	หนองบัวแดง	อบต.	อบต.วังชมพู	วังชมพู	ไทรงาม	๑๑	๑๖.๑๒๕๐๐ ๗, ๑๐๑.๖๑๘๙ ๔๒	สี่แยกกลางหมู่บ้าน ทางไปน้ำตกตาตาด		

ลงชื่อ.....  ..... ผู้รวบรวม

(นายยุทธ บุญทับ)  
นักส่งเสริมการปกครองท้องถิ่นและการ