

ด่วนที่สุด

ที่ ขย ๐๐๒๓.๓/๖๓๕๖



ถึง สำนักงานส่งเสริมการปกครองท้องถิ่นอำเภอทุกอำเภอ และสำนักงานเทศบาลเมืองชัยภูมิ

ตามที่จังหวัดแจ้งให้องค์กรปกครองส่วนท้องถิ่นเร่งดำเนินการจัดทำแผนที่แนวเขตขององค์กรปกครองส่วนท้องถิ่นในระบบสารสนเทศภูมิศาสตร์ (GIS) ตามวิธีการในคู่มือการใช้โปรแกรมประยุกต์ระบบสารสนเทศภูมิศาสตร์ (LTAX GIS) เพื่อเตรียมความพร้อมให้องค์กรปกครองส่วนท้องถิ่นสามารถรับมอบข้อมูลในรูปแบบ Shape File จากกรมที่ดินได้ทันทีที่ร่างพระราชบัญญัติภาษีที่ดินและสิ่งปลูกสร้าง พ.ศ.... มีผลบังคับใช้ นั้น

กรมส่งเสริมการปกครองท้องถิ่น แจ้งว่า ได้จัดทำ “ระบบรายงานการเตรียมความพร้อมขององค์กรปกครองส่วนท้องถิ่นตามร่างพระราชบัญญัติภาษีที่ดินและสิ่งปลูกสร้าง พ.ศ. ...” ผ่านระบบข้อมูลกลางองค์กรปกครองส่วนท้องถิ่น (INFO) เพื่อสำรวจและแจ้งข้อมูลรายชื่อตำบลซึ่งอยู่ในเขตพื้นที่รับผิดชอบของเทศบาลและองค์การบริหารส่วนตำบลให้กรมที่ดินทราบในขั้นตอนต่อไป จังหวัดจึงขอให้องค์กรปกครองส่วนท้องถิ่นได้บันทึกรายงานข้อมูลดังกล่าวให้เสร็จสิ้นภายในวันที่ ๓๑ พฤษภาคม ๒๕๖๑ บนเว็บเบราว์เซอร์ Google Chrome และดำเนินการตามคู่มือการใช้งานตามหนังสือ ด่วน ที่ มท ๐๘๐๘.๓/ว ๑๔๘๓ ลงวันที่ ๒๑ พฤษภาคม ๒๕๖๑ ที่ส่งมาพร้อมนี้

จึงเรียนมาเพื่อทราบและดำเนินการต่อไป สำหรับท้องถิ่นอำเภอขอให้แจ้งองค์กรปกครองส่วนท้องถิ่นในพื้นที่ทราบและดำเนินการเช่นเดียวกันด้วย



สำนักงานส่งเสริมการปกครองท้องถิ่นจังหวัด
กลุ่มงานส่งเสริมและพัฒนาท้องถิ่น
โทร.๐๔๔-๘๒๒๒๐๓

web
ผ่าน
หน้าเว็บ!

- ผ.บ.ท.
- กง.บ.ต.
- กง.ส.ส.
- กง.ก.ร.
- กง.ก.ง.

สำนักงานส่งเสริมการปกครองท้องถิ่นจังหวัดชัยภูมิ
 รับเลขที่ ๒๖๐๖
 ลงวันที่ 23 พ.ค. 2561
 เวลา



ด่วน

ที่ มท ๐๘๐๘.๓/ว ๑๔๙๓

ถึง สำนักงานส่งเสริมการปกครองท้องถิ่นจังหวัดทุกจังหวัด

ตามหนังสือกรมส่งเสริมการปกครองท้องถิ่น ที่ มท ๐๘๐๘.๓/ว ๑๒๗๒ ลงวันที่ ๒ พฤษภาคม ๒๕๖๑ ได้แจ้งให้จังหวัดพิจารณาเร่งรัดองค์กรปกครองส่วนท้องถิ่นดำเนินการจัดทำแผนที่แนวเขตปกครององค์กรปกครองส่วนท้องถิ่นในระบบสารสนเทศภูมิศาสตร์ (GIS) เพื่อเตรียมความพร้อมให้องค์กรปกครองส่วนท้องถิ่นสามารถรับมอบข้อมูลในรูปแบบ Shape File จากกรมที่ดินได้ในทันทีที่ร่างพระราชบัญญัติภาษีที่ดินและสิ่งปลูกสร้าง พ.ศ. มีผลบังคับใช้ ความละเอียดแจ้งแล้ว นั้น

กรมส่งเสริมการปกครองท้องถิ่นได้จัดทำ "ระบบรายงานการเตรียมความพร้อมขององค์กรปกครองส่วนท้องถิ่นตามร่างพระราชบัญญัติภาษีที่ดินและสิ่งปลูกสร้าง พ.ศ." ผ่านระบบข้อมูลกลางองค์กรปกครองส่วนท้องถิ่น (INFO) เพื่อสำรวจและแจ้งข้อมูลรายชื่อตำบลซึ่งอยู่ในเขตพื้นที่รับผิดชอบของเทศบาลและองค์การบริหารส่วนตำบลให้กรมที่ดินทราบในขั้นตอนต่อไป จึงขอให้สำนักงานส่งเสริมการปกครองท้องถิ่นจังหวัดแจ้งให้องค์กรปกครองส่วนท้องถิ่นทราบและบันทึกการรายงานข้อมูลดังกล่าวไปแล้วเสร็จภายในวันที่ ๓๑ พฤษภาคม ๒๕๖๑ อนึ่ง การบันทึกการรายงานในระบบข้อมูลกลางองค์กรปกครองส่วนท้องถิ่น (INFO) นั้นให้องค์กรปกครองส่วนท้องถิ่นใช้งานบนเว็บเบราว์เซอร์ Google Chrome และดำเนินการตามคู่มือการใช้งานที่ส่งมาพร้อมนี้

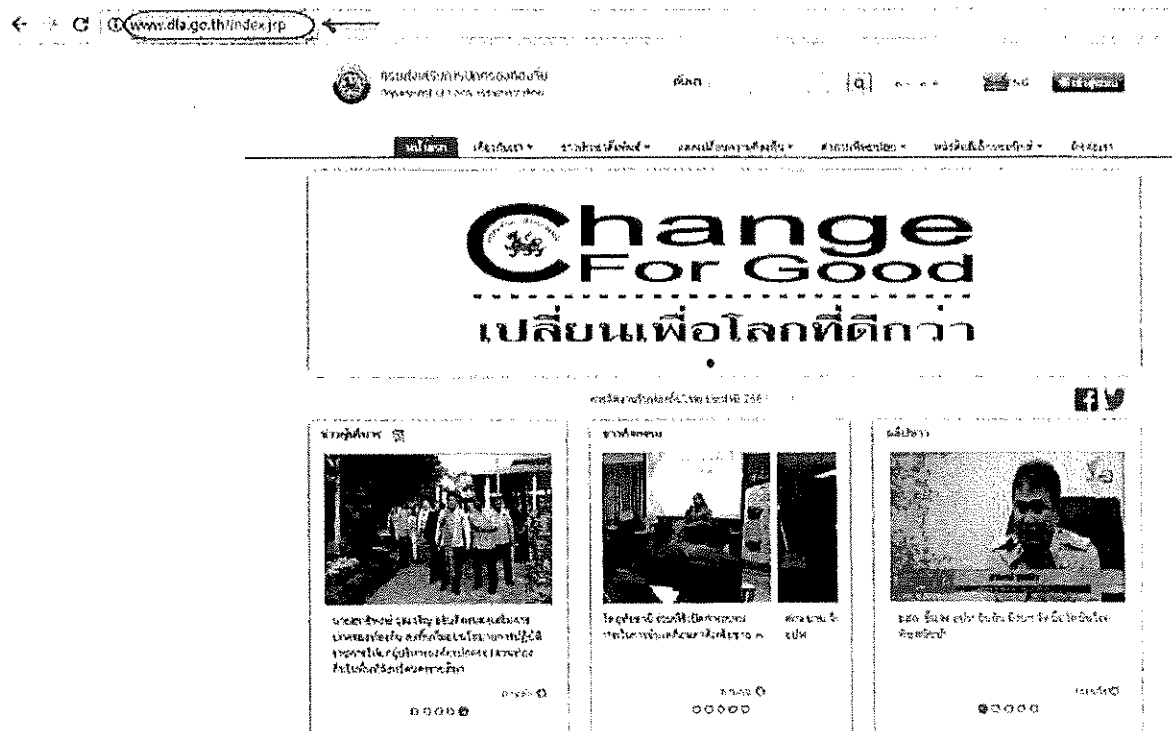


สำนักบริหารการคลังท้องถิ่น
 ส่วนนโยบายการคลังและพัฒนารายได้
 โทร. ๐-๒๒๕๑-๙๐๐๐ ต่อ ๑๔๓๓ , ๓๔
 โทรสาร ๐-๒๒๕๑-๘๘๙๘

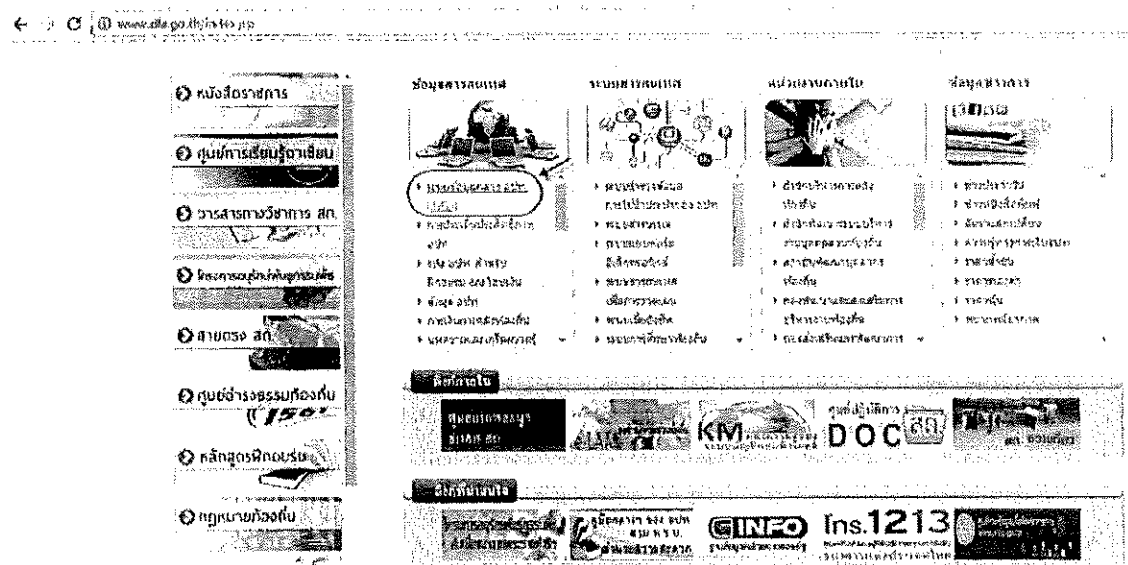
ขั้นตอนการบันทึกข้อมูลระบบรายงานการเตรียมความพร้อมของ อปท. ตามร่าง พ.ร.บ. ภาษีที่ดินและสิ่งปลูกสร้าง พ.ศ. (กำหนดแนวเขตปกครอง อปท.)

๑. เชื่อมต่อระบบอินเทอร์เน็ตกับเครื่องคอมพิวเตอร์

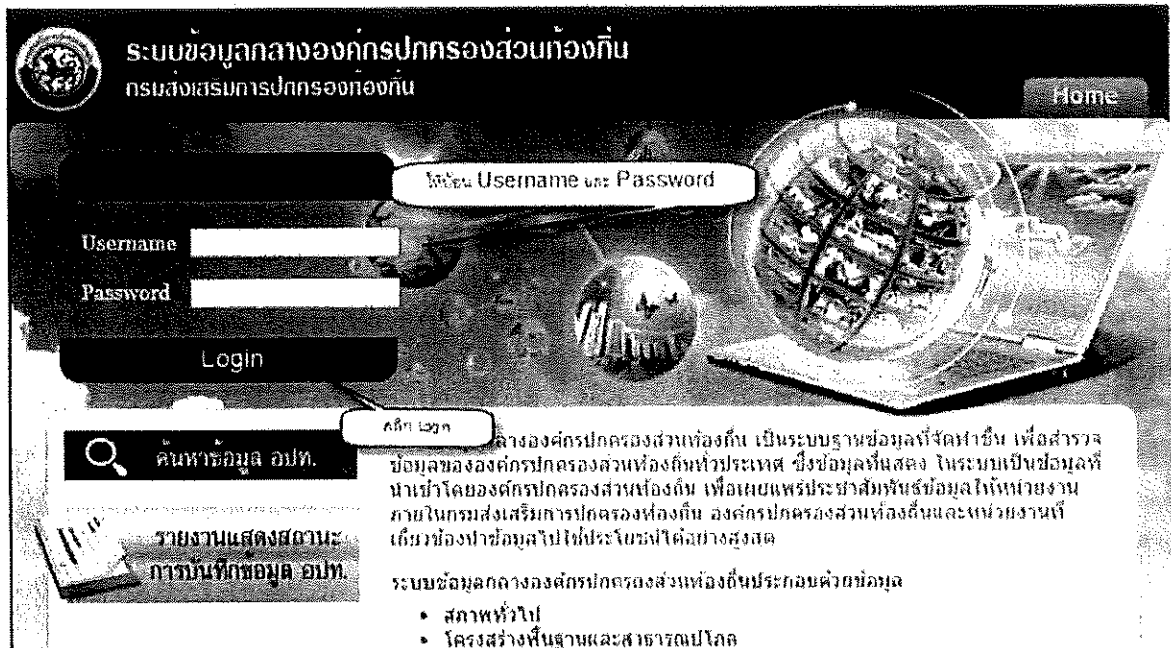
๒. เปิดใช้งานผ่าน web browser แล้วเข้าสู่เว็บไซต์กรมส่งเสริมการปกครองท้องถิ่น <http://www.dla.go.th>



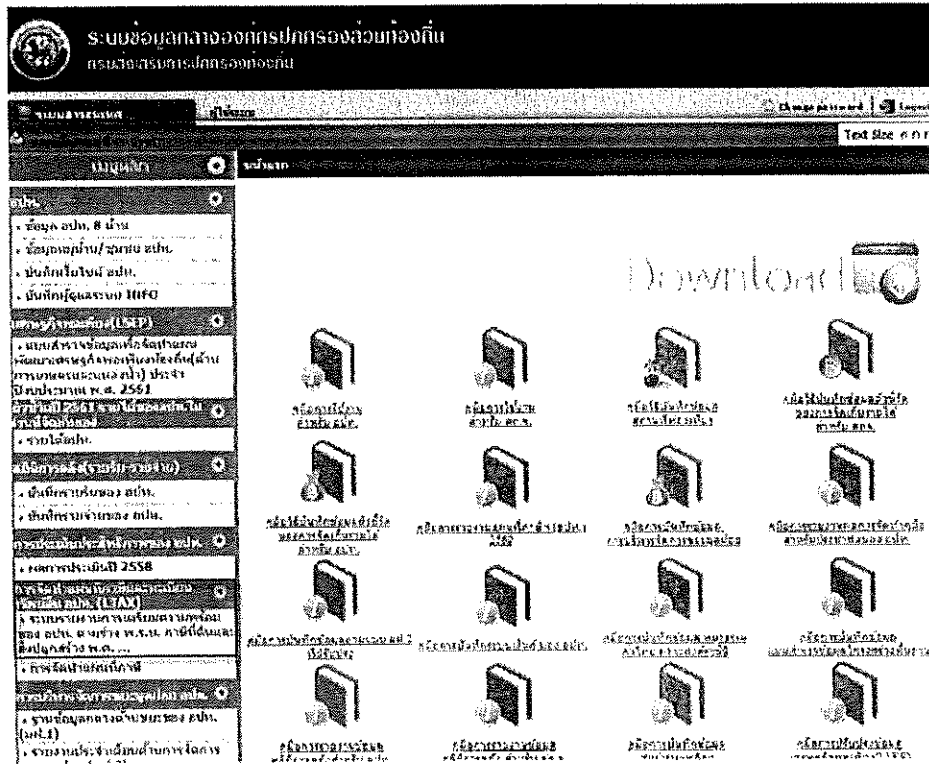
๓. คลิกเลือกข้อมูลสารสนเทศและเลือกระบบข้อมูลกลางองค์กรปกครองส่วนท้องถิ่นดังภาพ



๔. ใช้ username / password ที่ใช้ในการบันทึกข้อมูลระบบข้อมูลกลางองค์กรปกครองส่วนท้องถิ่น (Info)



๕. จะปรากฏภาพดังดังกล่าว คลิกเลือกรายการ ระบบรายงานการเตรียมความพร้อมของ อปท. ตามร่าง พ.ร.บ. ภาษีที่ดินและสิ่งปลูกสร้าง พ.ศ.



ใส่รายละเอียดข้อมูลดังนี้

1. เลือกตำบลที่อยู่ในพื้นที่รับผิดชอบของ อปท. ได้อย่างน้อย ๑ ตำบล
 2. กรณีทราบชื่อระวางที่ดิน มาตราส่วน ๑:๕๐๐๐ ในพื้นที่ อปท. ให้ระบุชื่อระวางที่ดินทุกแห่ง (ตัวอย่าง 493618694,493618894)
 3. ผู้บันทึกข้อมูล
 4. ตำแหน่ง
 5. เบอร์โทรศัพท์
- คลิกปุ่ม “บันทึกข้อมูล”

กรณีที่ไม่เลือกตำบลจะไม่สามารถบันทึกข้อมูลเข้าสู่ระบบได้ ระบบจะแสดงกล่องข้อความกรุณาเลือกตำบลอย่างน้อย ๑ แห่ง

info.dla.go.th says
กรุณาเลือกตำบลอย่างน้อย 1 แห่ง

แบบรายงานผลข้อมูลตำแหน่งที่ดินของ อปท.
เพื่อนำมาใช้เป็นฐานข้อมูลในการจัดส่งข้อมูลรูปแบบแปลงที่ดินและข้อมูลเอกสารสิทธิของที่ดินให้กับกองอำนวยการส่วนท้องถิ่น ตามร่างพระราชบัญญัติภาษีที่ดินและสิ่งปลูกสร้าง พ.ศ. ...

จังหวัด ราชบุรี	อำเภอ บางแพ	เทศบาลตำบลบ้านคา
ส่วนที่รับผิดชอบ อปท. ตัวอย่างข้อมูลในเครื่องคิดเลขของ อปท.	๕๖๕๐	

ตำบล

- ตำบลบางพล
- ตำบล...
- ตำบล...
- ตำบล...
- ตำบล...
- ตำบล...
- ตำบล...
- ตำบล...

กรณีทราบชื่อระวางที่ดิน มาตราส่วน ๑:๕๐๐๐ ในพื้นที่ อปท. ให้ระบุชื่อระวางที่ดินทุกแห่ง (ตัวอย่างเช่น 493618694,493618894)

ผู้บันทึกข้อมูล: _____
ตำแหน่ง: _____
เบอร์โทรศัพท์: _____

บันทึกข้อมูล | ยกเลิก

info.dla.go.th บอกว่า
กรุณาเลือกตำบลอย่างน้อย 1 แห่ง

การแก้ไขข้อมูล

ระบบรายงานการเตรียมความพร้อมของ อปท. ตามร่าง พ.ร.บ.ภาษีที่ดินและสิ่งปลูกสร้าง พ.ศ.

■ คลิกปุ่ม “แก้ไข”

1. เลือกตำบลที่อยู่ในพื้นที่รับผิดชอบของ อปท. ได้อย่างน้อย ๑ ตำบล
2. กรณีทราบชื่อระวางที่ดิน มาตรฐาน ๑:๕๐๐๐ ในพื้นที่ อปท. ให้ระบุชื่อระวางที่ดินทุกแห่ง (ตัวอย่าง 4936118694,4936118894)
3. ผู้บันทึกข้อมูล
4. ตำแหน่ง
5. เบอร์โทรศัพท์

■ คลิกปุ่ม “บันทึกข้อมูล

ระบบข้อมูลกลางองค์กรปกครองส่วนท้องถิ่น
กรมส่งเสริมการปกครองท้องถิ่น

ระบบสารสนเทศ | ผู้ใช้:นางสาว สายใจ เจริญพรหม | Change password | Logout

ขนาดตัวอักษร: n n n

ตรวจสอบรายการเตรียมความพร้อมของ อปท. ตามร่าง พ.ร.บ. ภาษีที่ดินและสิ่งปลูกสร้าง พ.ศ. IP:2004

จำนวน	ผู้รับผิดชอบ	ตำแหน่ง
1	นางสาว สายใจ เจริญพรหม	พนักงานวิทยุข้อมูล

หน้า 10 จาก 1

1 ถึง 1 จาก 1

ระบบข้อมูลกลางองค์กรปกครองส่วนท้องถิ่น
กรมส่งเสริมการปกครองท้องถิ่น

นางสาว สายใจ เจริญพรหม | Change password | Logout

ขนาดตัวอักษร: n n n

ระบบรายงานการเตรียมความพร้อมของ อปท. ตามร่าง พ.ร.บ. ภาษีที่ดินและสิ่งปลูกสร้าง พ.ศ. IP:2004

แบบรายงานผลข้อมูลส่วนหนึ่งที่ส่งของ อปท.
เพื่อไปใช้ไปเป็นฐานข้อมูลในการจัดตั้งข้อมูลรูปแบบแปลงที่ดินและข้อมูลเอกสารดินเสียของที่ดินขององค์กรปกครองส่วน
ท้องถิ่น ตามร่างพระราชบัญญัติภาษีที่ดินและสิ่งปลูกสร้าง พ.ศ.

จังหวัด: กรุงเทพมหานคร | ตำบล: บางสะพาน | หมายเลขสำนักงานเขต:

ตำบลที่เป็นที่: ๕๖๓.
ชื่อตำบลที่อยู่ในพื้นที่รับผิดชอบของ อปท.:

๕๖๓

- ตำบล
- กิ่งเขื่อนขันธ์
 - อ่าวเขื่อน
 - หนองขันธ์
 - ทุ่งขันธ์
 - หนองขันธ์
 - หนองขันธ์
 - หนองขันธ์

กรณีทราบชื่อระวางที่ดิน มาตรฐาน ๑:๕๐๐๐ ในพื้นที่ อปท. ให้ระบุชื่อระวางที่ดินทุกแห่ง (ตัวอย่างเลข 4936118694,4936118894)

4936118694,4936118894

ผู้บันทึกข้อมูล: นางสาวสายใจ เจริญพรหม
ตำแหน่ง: พนักงานวิทยุข้อมูล
เบอร์โทรศัพท์: 081-2356945

บันทึกข้อมูล | ต่อหน้า

การดูข้อมูล

ระบบรายงานการเตรียมความพร้อมของ อปท. ตามร่าง พ.ร.บ.ภาษีที่ดินและสิ่งปลูกสร้าง พ.ศ.

1. คลิกปุ่ม “เว้นขยาย” เพื่อดูข้อมูล (ฟังก์ชันการดูข้อมูลจะไม่สามารถแก้ไขข้อมูลได้)

ระบบข้อมูลกลางองค์กรปกครองส่วนท้องถิ่น
กรมส่งเสริมการปกครองท้องถิ่น

ระบบสารสนเทศ | ผู้ใช้ระบบ | [เปลี่ยนรหัสผ่าน](#) | [Logout](#)

ระบบรายงานการเตรียมความพร้อมของ อปท. ตามร่าง พ.ร.บ. ภาษีที่ดินและสิ่งปลูกสร้าง พ.ศ. | Text Size: น ก ก | IP: 2004

ลำดับ	ผู้รับผิดชอบ	ตำแหน่ง
1	นางสาว สว่างใจ เจริญเกษม	หัวหน้างานเชิงข้อมูล

หน้า 1 จาก 1

2. ตรวจสอบข้อมูลที่บันทึก เพื่อตรวจสอบความถูกต้อง

ระบบข้อมูลกลางองค์กรปกครองส่วนท้องถิ่น
กรมส่งเสริมการปกครองท้องถิ่น

ระบบสารสนเทศ | ผู้ใช้ระบบ | [เปลี่ยนรหัสผ่าน](#) | [Logout](#)

ระบบรายงานการเตรียมความพร้อมของ อปท. ตามร่าง พ.ร.บ. ภาษีที่ดินและสิ่งปลูกสร้าง พ.ศ. | Text Size: น ก ก | IP: 2004

แบบรายงานผลข้อมูลตำแหน่งที่ตั้งของ อปท.
เพื่อเข้าไปเป็นฐานข้อมูลในการจัดส่งข้อมูลรูปแบบแปลงที่ดินและข้อมูลเอกสารสิทธิ์ของที่ดินให้กับองค์การปกครองส่วนท้องถิ่น ตามร่างพระราชบัญญัติภาษีที่ดินและสิ่งปลูกสร้าง พ.ศ.

รหัสไปรษณีย์ : อำเภอ บางสะพาน เทศบาลตำบลบางขันสุพรรณ

ตำบล : หมู่บ้าน :
ชื่อตำบล : ชื่อหมู่บ้าน :

- ตำบล
- ตำบลบางคน
 - ตำบลบาง
 - ตำบลบาง
 - ตำบลบาง
 - ตำบลบาง
 - ตำบลบาง

กรณีสถานที่เลขที่ : หมายเลข : ในพื้นที่ : ให้ระบุชื่อวางไว้ที่มุมบน (ตัวอย่างเช่น 4936118694, 4936118894)

4936118694, 4936118894

ผู้บันทึกข้อมูล : นางสาวสว่างใจ เจริญเกษม
ตำแหน่ง : หัวหน้างานเชิงข้อมูล
เบอร์โทรศัพท์ : 081-2388945

[บันทึกข้อมูล](#) [ยกเลิก](#)



ที่ มท ๐๘๐๘.๓/ว ๑๒๗๒

กรมส่งเสริมการปกครองท้องถิ่น
ถนนนครราชสีมา เขตดุสิต กทม. ๑๐๓๐๐

๒ พฤษภาคม ๒๕๖๑

เรื่อง การจัดทำแผนที่แนวเขตปกครององค์กรปกครองส่วนท้องถิ่นเพื่อเตรียมความพร้อมรองรับการจัดเก็บภาษีที่ดินและสิ่งปลูกสร้าง

เรียน ผู้ว่าราชการจังหวัด ทุกจังหวัด

- อ้างถึง ๑. หนังสือกรมส่งเสริมการปกครองท้องถิ่น ที่ มท ๐๘๐๘.๓/ว ๒๐๔๔ ลงวันที่ ๗ ตุลาคม ๒๕๕๕
๒. หนังสือกระทรวงมหาดไทย ด่วนมาก ที่ มท ๐๘๐๘.๓/ว ๑๑๐๗ ลงวันที่ ๘ มกราคม ๒๕๖๑
๓. หนังสือกรมส่งเสริมการปกครองท้องถิ่น ที่ มท ๐๘๐๘.๓/ว ๘๖๐ ลงวันที่ ๒๗ มีนาคม ๒๕๖๑

ตามที่ได้จัดทำหนังสือคู่มือการใช้โปรแกรมประยุกต์ระบบสารสนเทศภูมิศาสตร์ (LTAX GIS) เพื่อให้องค์กรปกครองส่วนท้องถิ่น (เทศบาลและองค์การบริหารส่วนตำบล) นำไปใช้ในการจัดทำแผนที่ภาษีและทะเบียนทรัพย์สิน และกระทรวงมหาดไทยได้แจ้งให้องค์กรปกครองส่วนท้องถิ่นเตรียมความพร้อมรองรับการจัดเก็บภาษีที่ดินและสิ่งปลูกสร้าง เรื่องการจัดเก็บข้อมูลรายการที่ดินและสิ่งปลูกสร้าง โดยเร่งรัดดำเนินการจัดทำแผนที่ภาษีและทะเบียนทรัพย์สินให้แล้วเสร็จโดยเร็ว พร้อมทั้งแนะนำองค์กรปกครองส่วนท้องถิ่นที่ประสบปัญหาการจัดทำแผนที่ภาษีและทะเบียนทรัพย์สินในขั้นตอนการคัดลอกข้อมูลระหว่างที่ดินและรายละเอียดข้อมูลที่ดินประสานขอคัดลอกรูปแบบที่ดินในรูปแบบ Shape File กับสำนักเทคโนโลยีสารสนเทศ กรมที่ดิน รายละเอียดปรากฏตามหนังสือที่อ้างถึง นั้น

เนื่องจากร่างพระราชบัญญัติภาษีที่ดินและสิ่งปลูกสร้าง พ.ศ. ที่อยู่ในระหว่างการพิจารณาของสภานิติบัญญัติแห่งชาติ กำหนดให้กรมที่ดินจัดส่งข้อมูลรูปแบบที่ดินและข้อมูลเอกสารสิทธิของที่ดินและสิ่งปลูกสร้างที่ตั้งอยู่ในเขตพื้นที่ขององค์กรปกครองส่วนท้องถิ่นให้แก่องค์กรปกครองส่วนท้องถิ่นนั้นๆ เพื่อใช้ในการเตรียมการจัดเก็บภาษีภายในหกสิบวันนับแต่วันที่พระราชบัญญัตินี้ใช้บังคับ ดังนั้น เพื่อเตรียมความพร้อมให้องค์กรปกครองส่วนท้องถิ่นสามารถรับมอบข้อมูลในรูปแบบ Shape File จากกรมที่ดินได้ในทันทีที่ร่างพระราชบัญญัติภาษีที่ดินและสิ่งปลูกสร้าง พ.ศ. มีผลบังคับใช้ จึงขอให้จังหวัดแจ้งองค์กรปกครองส่วนท้องถิ่นดำเนินการจัดทำแผนที่แนวเขตองค์กรปกครองส่วนท้องถิ่นในระบบสารสนเทศภูมิศาสตร์ (GIS) ตามวิธีการในคู่มือการใช้โปรแกรมประยุกต์ระบบสารสนเทศภูมิศาสตร์ (LTAX GIS) ซึ่งจัดส่งให้ตามหนังสือที่อ้างถึง ๑ ให้แล้วเสร็จโดยเร็ว

จึงเรียนมาเพื่อโปรดพิจารณาดำเนินการต่อไป

ขอแสดงความนับถือ

(นายสุทธิ สุวัฑฒัน)
รองอธิบดี ปฏิบัติราชการแทน
อธิบดีกรมส่งเสริมการปกครองท้องถิ่น

สำนักบริหารการคลังท้องถิ่น
ส่วนนโยบายการคลังและพัฒนารายได้
โทร. ๐-๒๒๕๑-๙๐๐๐ ต่อ ๑๔๓๓-๓๕
โทรสาร ๐-๒๒๕๑-๘๘๘๘