ที่ ชย ๐๐๒๓.๓/ว ๑๖๗๙

ศาลากลางจังหวัดชัยภูมิ
ถนนบรรณาการ ชย ๓๖๐๐๐

๒๑ มิถุนายน ๒๕๖๕

เรื่อง การจัดส่งข้อมูลแนวเขตองค์กรปกครองส่วนท้องถิ่นในระบบสารสนเทศภูมิศาสตร์ (GIS) เพื่อเตรียมความพร้อมตามโครงการสร้างเครื่องมือและแพลตฟอร์มกลาง การบูรณาการทะเบียนทรัพย์สิน

เรียน นายอำเภอเมืองชัยภูมิ ภูเขียว เกษตรสมบูรณ์ แก้งคร้อ คอนสวรรค์ เทพสถิต บำเหน็จณรงค์ และภักดีชุมพล

อ้างถึง ๑. สำเนาหนังสือจังหวัดชัยภูมิ ที่ ชย ๐๐๒๓.๓/ว ๑๔๒๙๐ ลงวันที่ ๑๕ ตุลาคม ๒๕๖๓
๒. สำเนาหนังสือจังหวัดชัยภูมิ ด่วนมาก ที่ ชย ๐๐๒๓.๓/ว ๓๘๕๑ ลงวันที่ ๒๗ ธันวาคม ๒๕๖๔

สิ่งที่ส่งมาด้วย ๑. สำเนาหนังสือกรมส่งเสริมการปกครองท้องถิ่น ที่ มท ๐๘๐๘.๓/ว ๑๘๐๓ ลงวันที่ ๑๖ มิถุนายน ๒๕๖๕ จำนวน ๑ ชุด
๒. รายชื่อองค์กรปกครองส่วนท้องถิ่นที่ยังไม่ได้จัดส่งข้อมูล จำนวน ๑ ฉบับ

ตามที่จังหวัดชัยภูมิ แจ้งเทศบาลและองค์การบริหารส่วนตำบลจัดทำแผนที่แนวเขตองค์กรปกครองส่วนท้องถิ่นในระบบสารสนเทศภูมิศาสตร์ (GIS) และจัดส่งข้อมูลผ่านระบบข้อมูลกลางองค์กรปกครองส่วนท้องถิ่น (INFO) เพื่อเตรียมความพร้อมการใช้งานระบบแผนที่ภาษีและทะเบียนทรัพย์สิน (LTAX ONLINE) นั้น

กรมส่งเสริมการปกครองท้องถิ่นแจ้งว่า ได้จัดทำโครงการสร้างเครื่องมือและแพลตฟอร์มกลางการบูรณาการทะเบียนทรัพย์สินเพื่อให้สามารถเชื่อมโยงฐานข้อมูลแผนที่ภาษีและทะเบียนทรัพย์สินขององค์กรปกครองส่วนท้องถิ่น ฐานข้อมูลเกี่ยวกับที่ดินในความรับผิดชอบของกรมที่ดิน และฐานข้อมูลราคาประเมินทุนทรัพย์ของที่ดินและสิ่งปลูกสร้างในความรับผิดชอบของกรมธนารักษ์ ผ่านทางระบบแผนที่ภาษีและทะเบียนทรัพย์สิน (LTAX ONLINE) ที่พัฒนาขึ้น ในการนี้ จังหวัดชัยภูมิจึงให้อำเภอแจ้งเทศบาลและองค์การบริหารส่วนตำบลตามบัญชีรายชื่อ (สิ่งที่ส่งมาด้วย ๒) **จัดส่งข้อมูลแผนที่แนวเขตองค์กรปกครองส่วนท้องถิ่นในระบบสารสนเทศภูมิศาสตร์ (GIS) ผ่านระบบข้อมูลกลางองค์กรปกครองส่วนท้องถิ่น (INFO) ภายในวันที่ ๑๑ สิงหาคม ๒๕๖๕** ทั้งนี้ สามารถดาวน์โหลดสิ่งที่ส่งมาด้วยได้ที่เว็บไซต์สำนักงานส่งเสริมการปกครองท้องถิ่นจังหวัดชัยภูมิ www.cpmlocal.org หัวข้อ “หนังสือราชการ สถ.จ.ชัยภูมิ”

จึงเรียนมาเพื่อพิจารณาดำเนินการต่อไป

ขอแสดงความนับถือ

(นายชาญชัย ศรศรีวิชัย)
รองผู้ว่าราชการจังหวัด ปฏิบัติราชการแทน
ผู้ว่าราชการจังหวัดชัยภูมิ

สำนักงานส่งเสริมการปกครองท้องถิ่นจังหวัด
กลุ่มงานส่งเสริมและพัฒนาท้องถิ่น
โทร./โทรสาร ๐-๔๔๘๒-๒๒๐๓

“ กำเนิดแม่น้ำชี สุดดีพญาแลผู้กล้า ปรางกู่เป็นสง่า ล้ำค่าพระธาตุชัยภูมิ
สมบูรณ์ป่าเขาสรรพสัตว์ เด่นชัดลายผ้าไหม ดอกกระเจียวงามลือไกล อารยธรรมไทยทวารวดี ”

สรุปข้อมูล อปท. จังหวัดชัยภูมิ ที่ยังไม่ได้จัดส่งแนวเขต อปท. ในระบบ INFO เพื่อรองรับโครงการสร้างเครื่องมือและแพลตฟอร์มกลาง การบูรณาการทะเบียนทรัพย์สิน

ลำดับ	อำเภอ	อปท.	ปีงบประมาณ	ข้อมูลแผนที่แม่บทและรูปแปลงที่ดิน			
				แผนที่แม่บทขององค์กรปกครองส่วนท้องถิ่น	ชั้นข้อมูลเขต Zone	ชั้นข้อมูลเขตย่อย Block	ชั้นข้อมูลแปลงที่ดิน Parcel
1	เกษตรสมบูรณ์	ทต.เกษตรสมบูรณ์	2564				
3	เกษตรสมบูรณ์	อบต.กุดเลาะ	2564	https://info.dla.go.th/download/2564/36/3604/2610/2610_2564_5211.html	https://info.dla.go.th/download/2564/36/3604/2610/2610_2564_5212.html		
4	แก้งคร้อ	อบต.โคกกุง	2564				
5	แก้งคร้อ	อบต.หนองขาม	2564				
6	คอนสวรรค์	อบต.โนนสะอาด	2564		https://info.dla.go.th/download/2564/36/3603/2598/2598_2564_5212.docx	https://info.dla.go.th/download/2564/36/3603/2598/2598_2564_5213.docx	https://info.dla.go.th/download/2564/36/3603/2598/2598_2564_5214.docx
2	เทพสถิต	ทต.เทพสถิต	2564				
7	เทพสถิต	อบต.นายางกลัก	2564				
8	บำเหน็จณรงค์	อบต.หัวทะเล	2564				
9	ภักดีชุมพล	อบต.เจาทอง	2564	https://info.dla.go.th/download/2564/36/3614/2699/2699_2564_5211.shp	https://info.dla.go.th/download/2564/36/3614/2699/2699_2564_5212.cpg		
10	ภักดีชุมพล	อบต.วังทอง	2564				
11	ภูเขียว	อบต.กุดยม	2564				
12	ภูเขียว	อบต.โคกสะอาด	2564				
13	ภูเขียว	อบต.ผักปัง	2564				
14	เมืองชัยภูมิ	อบต.ลาดใหญ่	2564		https://info.dla.go.th/download/2564/36/3601/2579/2579_2564_5212.kml		

ที่ มท ๐๘๐๘.๓/ว๑๘๐๓

กรมส่งเสริมการปกครองท้องถิ่น
ถนนนครราชสีมา เขตดุสิต กทม. ๑๐๓๐๐

๑๖ มิถุนายน ๒๕๖๕

เรื่อง การจัดส่งข้อมูลแนวเขตองค์กรปกครองส่วนท้องถิ่นในระบบสารสนเทศภูมิศาสตร์ (GIS) เพื่อเตรียมความพร้อมตามโครงการสร้างเครื่องมือและแพลตฟอร์มกลาง การบูรณาการทะเบียนทรัพย์สิน

เรียน ผู้ว่าราชการจังหวัด ทุกจังหวัด

อ้างถึง ๑. หนังสือกรมส่งเสริมการปกครองท้องถิ่น ที่ มท ๐๘๐๘.๓/ว ๓๑๔๓ ลงวันที่ ๙ ตุลาคม ๒๕๖๓
๒. หนังสือกรมส่งเสริมการปกครองท้องถิ่น ด่วนมาก ที่ มท ๐๘๐๘.๓/ว ๓๐๔๒ ลงวันที่ ๒๐ ธันวาคม ๒๕๖๔

สิ่งที่ส่งมาด้วย ๑. QR code ระบบแผนที่แนวเขตองค์กรปกครองส่วนท้องถิ่น จำนวน ๑ ฉบับ
๒. รายชื่อองค์กรปกครองส่วนท้องถิ่นที่ยังไม่ได้จัดส่งข้อมูล จำนวน ๑ ฉบับ
๓. คู่มือการส่งข้อมูลแผนที่แนวเขตองค์กรปกครองส่วนท้องถิ่น จำนวน ๑ ฉบับ

ตามที่ กรมส่งเสริมการปกครองท้องถิ่นขอให้จังหวัดแจ้งเทศบาลและองค์การบริหารส่วนตำบลจัดทำแผนที่แนวเขตองค์กรปกครองส่วนท้องถิ่นในระบบสารสนเทศภูมิศาสตร์ (GIS) และจัดส่งข้อมูลผ่านระบบข้อมูลกลางองค์กรปกครองส่วนท้องถิ่น (INFO) เพื่อเตรียมความพร้อมการใช้งานระบบแผนที่ภาษีและทะเบียนทรัพย์สิน (LTAX ONLINE) นั้น

กรมส่งเสริมการปกครองท้องถิ่นขอเรียนว่า ได้จัดทำโครงการสร้างเครื่องมือและแพลตฟอร์มกลางการบูรณาการทะเบียนทรัพย์สินเพื่อให้สามารถเชื่อมโยงฐานข้อมูลแผนที่ภาษีและทะเบียนทรัพย์สินขององค์กรปกครองส่วนท้องถิ่น ฐานข้อมูลเกี่ยวกับที่ดินในความรับผิดชอบของกรมที่ดิน และฐานข้อมูลราคาประเมินทุนทรัพย์ของที่ดินและสิ่งปลูกสร้างในความรับผิดชอบของกรมธนารักษ์ ผ่านทางระบบแผนที่ภาษีและทะเบียนทรัพย์สิน (LTAX ONLINE) ที่พัฒนาขึ้น ในการนี้ขอความร่วมมือจังหวัดแจ้งให้เทศบาลและองค์การบริหารส่วนตำบลจัดส่งข้อมูลแผนที่แนวเขตองค์กรปกครองส่วนท้องถิ่นในระบบสารสนเทศภูมิศาสตร์ (GIS) ผ่านระบบข้อมูลกลางองค์กรปกครองส่วนท้องถิ่น (INFO) ภายในวันที่ ๑๑ สิงหาคม ๒๕๖๕ รายละเอียดปรากฏตามสิ่งที่ส่งมาด้วย

จึงเรียนมาเพื่อโปรดพิจารณา

ขอแสดงความนับถือ

(นายประยูร รัตนเสนีย์)
อธิบดีกรมส่งเสริมการปกครองท้องถิ่น

สำนักบริหารการคลังท้องถิ่น
กลุ่มงานนโยบายการคลังและพัฒนารายได้
โทร. ๐-๒๒๔๑-๙๐๐๐ ต่อ ๑๔๒๖
โทรสาร ๐-๒๒๔๑-๘๘๙๘
ไปรษณีย์อิเล็กทรอนิกส์ saraban@dla.go.th

สิ่งที่ส่งมาด้วย

สิ่งที่ส่งมาด้วย

สิ่งที่ส่งมาด้วย ๑

สิ่งที่ส่งมาด้วย ๒

สรุปข้อมูลอปท. ที่ยังไม่ได้จัดส่งแนวเขต อปท.
เพื่อรองรับโครงการสร้างเครื่องมือและแพลตฟอร์มกลาง การบูรณาการทะเบียนทรัพย์สิน

ที่	จังหวัด	จำนวน อปท. ทั้งหมด (แห่ง)	จำนวน อปท. ที่ยังไม่ได้จัดส่งข้อมูลแนวเขต อปท. (แห่ง)				
			ทน.	ทม.	ทต.	อบต.	รวม
๑	กระบี่	๖๑			๑	๑๕	๑๖
๒	กาญจนบุรี	๑๒๑				๓๒	๓๒
๓	กาฬสินธุ์	๑๕๐				๒๘	๒๘
๔	กำแพงเพชร	๘๙		๑	๑	๒๖	๒๘
๕	ขอนแก่น	๒๒๔		๑	๒๗	๗๑	๙๙
๖	จันทบุรี	๘๑			๒๓	๒๔	๔๗
๗	ฉะเชิงเทรา	๑๐๘			๑๑	๒๙	๔๐
๘	ชลบุรี	๙๗		๑	๑๖	๒๐	๓๗
๙	ชัยนาท	๕๙			๑๖	๑๐	๒๖
๑๐	ชัยภูมิ	๑๔๒			๒	๑๐	๑๒
๑๑	ชุมพร	๗๘		๒	๑๒	๑๗	๓๑
๑๒	เชียงราย	๑๔๓			๑๙	๓๐	๔๙
๑๓	เชียงใหม่	๒๑๐			๔๒	๓๖	๗๘
๑๔	ตรัง	๙๙			๑๐	๒๘	๓๘
๑๕	ตราด	๔๓			๔	๑๔	๑๘
๑๖	ตาก	๖๘			๖	๒๕	๓๑
๑๗	นครนายก	๔๕		๑	๓	๑๙	๒๓
๑๘	นครปฐม	๑๑๖		๒	๘	๔๒	๕๒
๑๙	นครพนม	๑๐๓			๑๐	๒๔	๓๔
๒๐	นครราชสีมา	๓๓๓		๒	๓๔	๑๐๓	๑๓๙
๒๑	นครศรีธรรมราช	๑๘๔		๑	๑๖	๓๗	๕๔
๒๒	นครสวรรค์	๑๔๒			๖	๔๕	๕๑
๒๓	นนทบุรี	๔๕		๔	๒	๘	๑๔
๒๔	นราธิวาส	๘๘			๔	๓๗	๔๑
๒๕	น่าน	๙๙			๖	๒๒	๒๘
๒๖	บุรีรัมย์	๒๐๘			๒๑	๖๒	๘๓
๒๗	บึงกาฬ	๕๗			๔	๙	๑๓
๒๘	ปทุมธานี	๖๔		๕	๙	๑๖	๓๐
๒๙	ประจวบคีรีขันธ์	๖๐		๑	๙	๑๗	๒๗
๓๐	ปราจีนบุรี	๖๙			๖	๑๙	๒๕
๓๑	ปัตตานี	๑๑๓		๑	๑๐	๔๓	๕๔

ที่	จังหวัด	จำนวน อปท. ทั้งหมด (แห่ง)	จำนวน อปท. ที่ยังไม่ได้จัดส่งข้อมูลแนวเขต อปท. (แห่ง)				
			ทน.	ทม.	ทต.	อบต.	รวม
๓๒	พระนครศรีอยุธยา	๑๕๗			๑๑	๕๒	๖๓
๓๓	พังงา	๕๑			๓	๑๑	๑๔
๓๔	พัทลุง	๗๓			๑๓	๖	๑๙
๓๕	พิจิตร	๑๐๑			๑๕	๓๖	๕๑
๓๖	พิษณุโลก	๑๐๒			๓	๒๔	๒๗
๓๗	เพชรบุรี	๘๔			๔	๓๐	๓๔
๓๘	เพชรบูรณ์	๑๒๗			๒	๕๔	๕๖
๓๙	แพร่	๘๓			๖	๑๖	๒๒
๔๐	พะเยา	๗๑			๗	๑๓	๒๐
๔๑	ภูเก็ต	๑๘				๑	๑
๔๒	มหาสารคาม	๑๔๒			๗	๖๘	๗๕
๔๓	แม่ฮ่องสอน	๔๙			๑	๒๙	๓๐
๔๔	มุกดาหาร	๕๔			๕	๗	๑๒
๔๕	ยะลา	๖๓			๖	๑๖	๒๒
๔๖	ยโสธร	๘๗		๑	๑๓	๓๔	๔๘
๔๗	ร้อยเอ็ด	๒๐๒		๑	๒๔	๔๖	๗๑
๔๘	ระนอง	๓๐		๑	๕	๓	๙
๔๙	ระยอง	๖๗			๓	๑๔	๑๗
๕๐	ราชบุรี	๑๑๑		๑	๑๒	๑๔	๒๗
๕๑	ลพบุรี	๑๒๕		๒	๙	๕๐	๖๑
๕๒	ลำปาง	๑๐๒		๑	๑๒	๒๕	๓๘
๕๓	ลำพูน	๕๗			๙	๔	๑๓
๕๔	เลย	๑๐๐		๒	๑๖	๓๙	๕๗
๕๕	ศรีสะเกษ	๒๑๖			๑๖	๗๔	๙๐
๕๖	สกลนคร	๑๔๐			๒๑	๔๑	๖๒
๕๗	สงขลา	๑๔๐		๓	๘	๑๙	๓๐
๕๘	สตูล	๔๑			๑	๑๐	๑๑
๕๙	สมุทรปราการ	๔๘		๓	๔	๙	๑๖
๖๐	สมุทรสงคราม	๓๕			๒	๑๑	๑๓
๖๑	สมุทรสาคร	๓๗			๔	๑๔	๑๘
๖๒	สระบุรี	๑๐๘		๒	๑๔	๒๙	๔๕
๖๓	สระแก้ว	๖๕			๘	๒๒	๓๐
๖๔	สุพรรณบุรี	๑๒๖		๑	๑๒	๓๓	๔๖
๖๕	สิงห์บุรี	๔๑		๑	๒	๑๓	๑๖

ที่	จังหวัด	จำนวน อปท. ทั้งหมด (แห่ง)	จำนวน อปท. ที่ยังไม่ได้จัดส่งข้อมูลแนวเขต อปท. (แห่ง)				
			ทน.	ทม.	ทต.	อบต.	รวม
๖๖	สุโขทัย	๙๐			๘	๒๗	๓๕
๖๗	สุราษฎร์ธานี	๑๓๗			๘	๓๓	๔๑
๖๘	สุรินทร์	๑๗๒		๑	๑๐	๕๑	๖๒
๖๙	หนองคาย	๖๗			๘	๒๒	๓๐
๗๐	หนองบัวลำภู	๖๗			๑๓	๑๗	๓๐
๗๑	อ่างทอง	๖๔			๑๑	๑๓	๒๔
๗๒	อุดรธานี	๑๘๐		๑	๓๒	๔๗	๘๐
๗๓	อุตรดิตถ์	๗๙			๑๐	๑๗	๒๗
๗๔	อุทัยธานี	๖๓			๑๑	๑๓	๒๔
๗๕	อุบลราชธานี	๒๓๘			๑๗	๗๙	๙๖
๗๖	อำนาจเจริญ	๖๓			๑๐	๒๓	๓๓
	ผลรวมทั้งหมด	**๗,๗๗๒**	**๐**	**๔๓**	**๗๕๔**	**๒,๑๒๗**	**๒,๙๒๔**

ข้อมูล ณ วันที่ ๑ มิถุนายน ๒๕๖๕

หมายเหตุ : ๑. จำนวน อปท. ไม่รวม อบจ.

๒. สถ. อยู่ระหว่างดำเนินการตรวจสอบข้อมูลจากรายงานระบบ Info และหากข้อมูลครบถ้วน สมบูรณ์ จะดำเนินการนำขึ้นสู่ www.ltax.dla.go.th

คู่มือการส่งข้อมูลแผนที่แนวเขตองค์กรปกครองส่วนท้องถิ่น

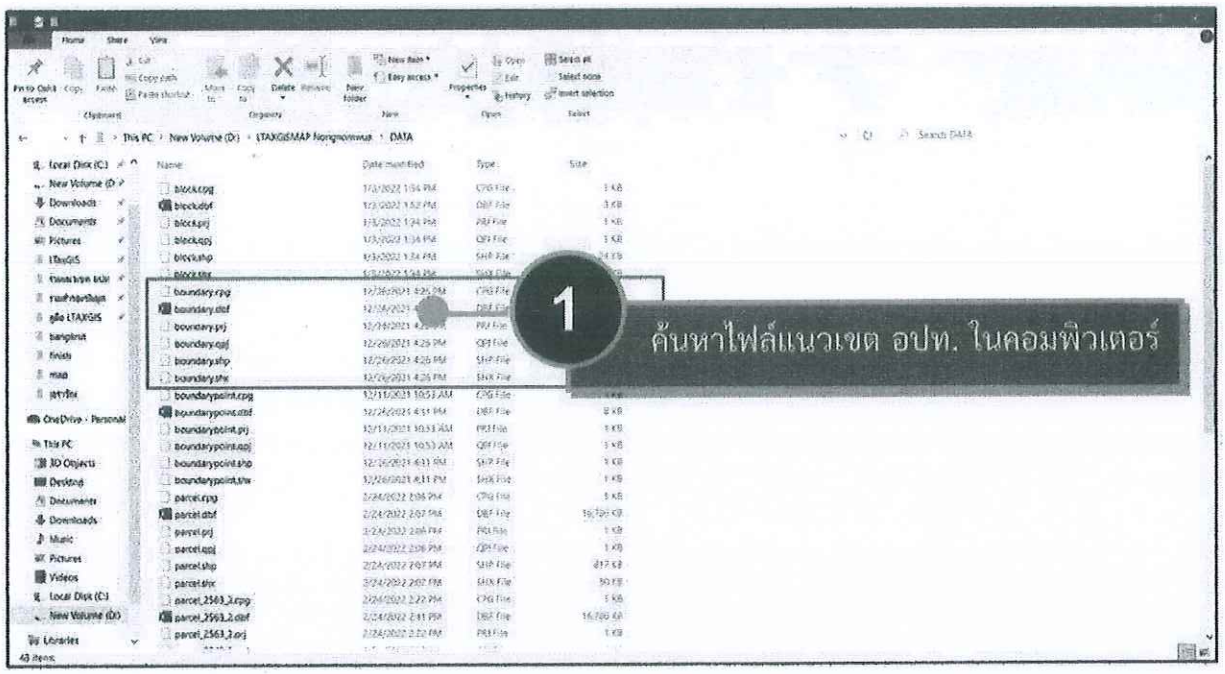

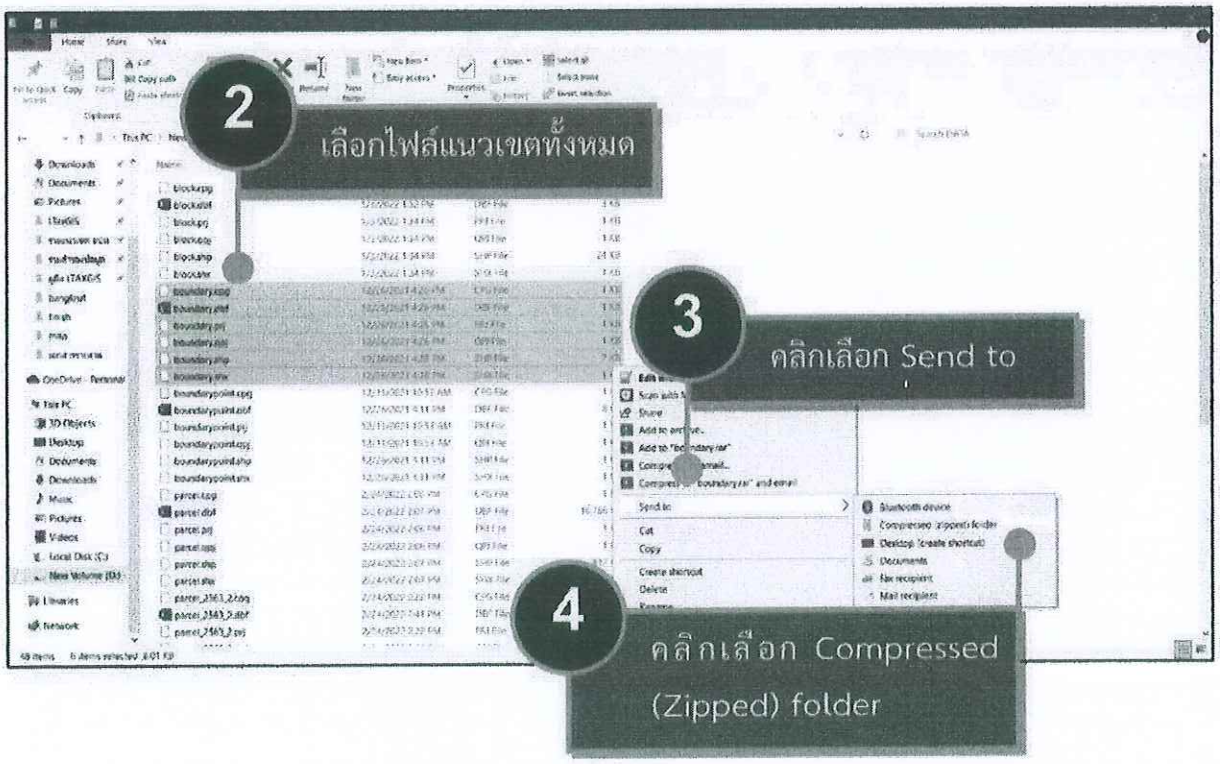

เข้าสู่ระบบข้อมูล,กลาง อปท. กรมส่งเสริมการปกครองท้องถิ่น **(Info)** https://info.dla.go.th/ และเข้าสู่ระบบ

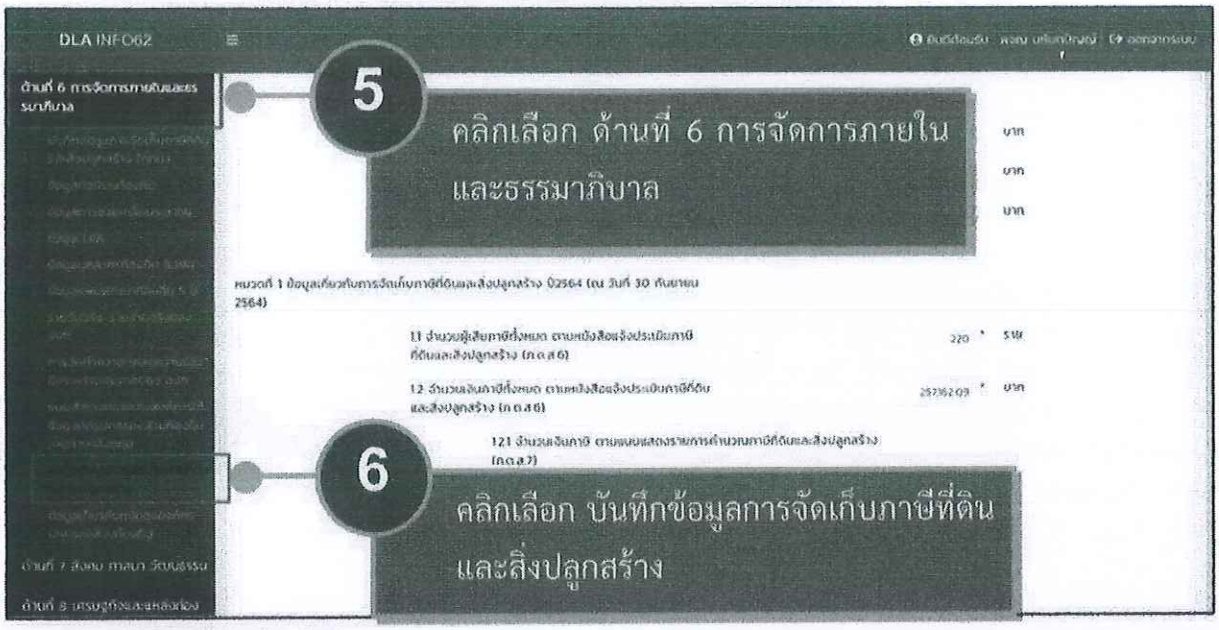

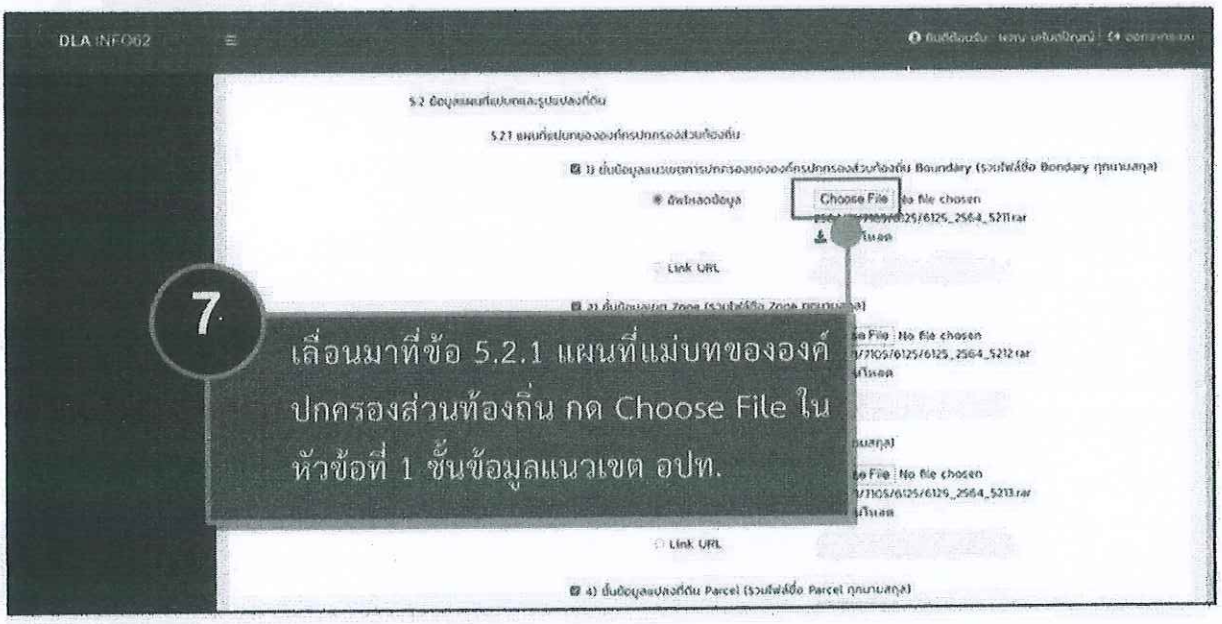

8
คลิกเลือกไฟล์ boundary.zip
ที่รวมไฟล์แล้วในขั้นตอนที่ 4
9
คลิก Open
boundary.zip
Open
Cancel

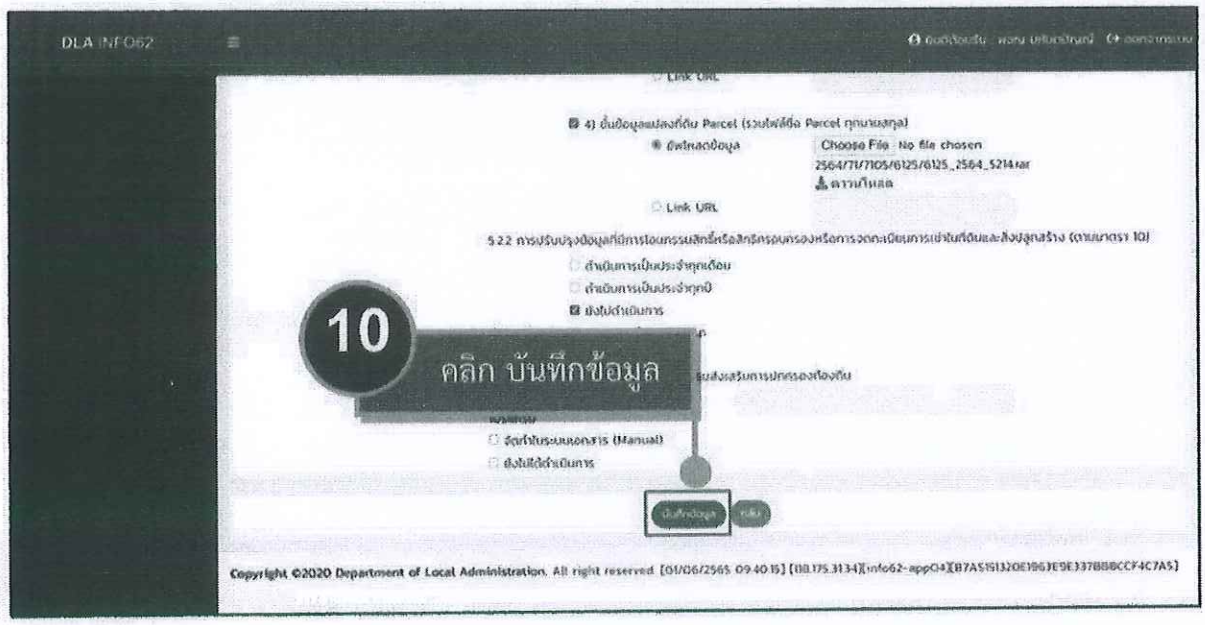
DLA INFO62
10
คลิก บันทึกข้อมูล
Copyright ©2020 Department of Local Administration. All right reserved