แผนปฏิบัติการในการป้องกันและบรรเทาสาธารณภัย
องค์การบริหารส่วนตำบลแหลมทอง พ.ศ. ๒๕๖๒

โดย

กองอำนวยการป้องกันและบรรเทาสาธารณภัย

องค์การบริหารส่วนตำบลแหลมทอง

อำเภอภักดีชุมพล จังหวัดชัยภูมิ

โทรศัพท์ ๐๔๔-๐๕๖๑๓๓

โทรสาร ๐๔๔-๐๕๖๑๓๓

คำนำ

สถานการณ์สาธารณภัยในปัจจุบันมีแนวโน้มเกิดขึ้นอย่างต่อเนื่องและซับซ้อนมากขึ้น มีสาเหตุเนื่องจากความแปรปรวนของสภาพภูมิอากาศของโลก ความเสื่อมโทรมของทรัพยากรธรรมชาติ ประกอบกับการเปลี่ยนแปลงโครงสร้างของสังคมไทยจากสังคมชนบทไปสู่สังคมเมืองอย่างรวดเร็ว ทำให้ประชาชนมีโอกาสอยู่ในพื้นที่เสี่ยงภัยเพิ่มมากขึ้น ส่งผลให้ความเสียหายจากสาธารณภัยทวีความรุนแรงมากยิ่งขึ้น ทั้งภัยที่เกิดจากธรรมชาติ เช่น วาตภัย อุทกภัย ภัยหนาว ภัยแล้ง และภัยที่เกิดจากการกระทำของมนุษย์ เช่น อัคคีภัย ภัยจากการคมนาคมขนส่ง อุบัติภัย และภัยจากสารเคมีและวัตถุอันตราย เป็นต้น

องค์กรปกครองส่วนท้องถิ่นเป็นหน่วยงานที่มีความใกล้ชิดกับประชาชน และมีบทบาทภารกิจในการให้ความช่วยเหลือและบรรเทาภัยในลำดับแรกก่อนที่หน่วยงานภายนอกจะเข้าไปให้ความช่วยเหลือ ประกอบกับพระราชบัญญัติป้องกันและบรรเทาสาธารณภัย พ.ศ. ๒๕๕๐ มาตรา 20 กำหนดให้องค์กรปกครองส่วนท้องถิ่นแห่งพื้นที่มีหน้าที่ป้องกันและบรรเทาสาธารณภัยในเขตท้องถิ่นของตน โดยมีผู้บริหารท้องถิ่นขององค์กรปกครองส่วนท้องถิ่นแห่งพื้นที่นั้นเป็นผู้รับผิดชอบในฐานะผู้อำนวยการท้องถิ่น และแผนการป้องกันและบรรเทาสาธารณภัยแห่งชาติ พ.ศ. ๒๕๕๘ ได้กำหนดให้กองอำนวยการป้องกันและบรรเทาสาธารณภัยแห่งพื้นที่ (องค์การบริหารส่วนตำบล/เทศบาล/เมืองพัทยา) ทำหน้าที่อำนวยการ ควบคุม ปฏิบัติการป้องกันและบรรเทาสาธารณภัย รวมทั้งจัดตั้งศูนย์ปฏิบัติการฉุกเฉินท้องถิ่นและเผชิญเหตุเมื่อเกิดสาธารณภัยขึ้น โดยมีผู้อำนวยการท้องถิ่นเป็นผู้ควบคุมและสั่งการเพื่อทำหน้าที่จัดการสาธารณภัยที่เกิดขึ้นจนกว่าสถานการณ์จะกลับเข้าสู่ภาวะปกติ พร้อมทั้งจัดทำแผนปฏิบัติการในการป้องกันและบรรเทาสาธารณภัยขององค์กรปกครองส่วนท้องถิ่น จึงถือเป็นภารกิจสำคัญขององค์กรปกครองส่วนท้องถิ่นที่จะต้องเตรียมความพร้อมในการป้องกันและบรรเทาสาธารณภัย รวมถึงการพัฒนาขีดความสามารถในการเผชิญเหตุและให้ความช่วยเหลือผู้ประสบภัย ภายหลังจากสถานการณ์สิ้นสุดลง

ดังนั้น องค์การบริหารส่วนตำบลแหลมทอง จึงได้จัดทำแผนปฏิบัติการในการป้องกันและบรรเทาสาธารณภัยขึ้น เพื่อเป็นแนวทางปฏิบัติในการเตรียมความพร้อม การแจ้งเตือนภัย และการดำเนินการช่วยเหลือให้แก่หน่วยงาน ในระดับท้องถิ่นร่วมกับหน่วยงานต่างๆ ในพื้นที่รับผิดชอบและพื้นที่ข้างเคียง ตั้งแต่ก่อนเกิดภัย ขณะเกิดภัย และภายหลังเกิดภัย ถูกต้องตามกฎระเบียบที่เกี่ยวข้อง รวมทั้งมีความเชื่อมโยงกับแผนการป้องกันและบรรเทาสาธารณภัยอำเภอ พ.ศ. ๒๕๕๘ แผนการป้องกันและบรรเทาสาธารณภัยจังหวัด พ.ศ. ๒๕๕๘ และสอดคล้องกับแผนการป้องกันและบรรเทาสาธารณภัยแห่งชาติ พ.ศ. ๒๕๕๘ และแผนต่างๆ ที่เกี่ยวข้อง เพื่อป้องกันและลดความสูญเสียต่อชีวิต และทรัพย์สิน รวมถึงผลกระทบทางเศรษฐกิจของประเทศอย่างมีประสิทธิภาพต่อไป

ลงชื่อ.....

นายสุระชัย ผิวเวียง

นายกองค์การบริหารส่วนตำบลแหลมทอง

ผู้อำนวยการท้องถิ่น

พฤษภาคม ๒๕๖๒

(วันที่/เดือน/ปี พ.ศ.)

สารบัญ

หน้า

แผนที่ อปท.

บทนำ

บทที่ ๑ ข้อมูลทั่วไป ๑

๑.๑ สภาพทั่วไปขององค์การบริหารส่วนตำบลแหลมทอง ๑

๑.๑.๑ ที่ตั้งและอาณาเขต ๑

๑.๑.๒ เขตการปกครอง ๑

๑.๑.๓ ประชากร ศาสนา ๑

๑.๑.๔ การประกอบอาชีพ ๑

๑.๑.๕ สถานที่สำคัญ ๒

๑.๑.๖ สาธารณูปโภค ๔

๑.๑.๗ เส้นทางคมนาคม (การขนส่งทางรถยนต์ ทางบก ทางน้ำ ทางอากาศ) ๘

๑.๑.๘ แหล่งแม่น้ำลำคลอง ๘

๑.๒ ประวัติการเกิดภัย ๙

๑.๒.๑ สถานการณ์สาธารณภัย ๙

๑.๒.๒ สถิติภัย ๙

๑.๓ การจัดลำดับความเสี่ยงจากสาธารณภัยในพื้นที่ อบต.แหลมทอง ๑๑

๑.๔ ปฏิทินสาธารณภัยประจำปี ๑๒

บทที่ ๒ แนวคิดการจัดการความเสี่ยงจากสาธารณภัย ๑๓

๒.๑ ขอบเขตสาธารณภัย ๑๓

๒.๒ ระดับการจัดการสาธารณภัย ๑๓

๒.๓ ยุทธศาสตร์การจัดการความเสี่ยงจากสาธารณภัย **๑๔**

๒.๔ งบประมาณในการจัดการความเสี่ยงจากสาธารณภัย **๑๕**

๒.๔.๑ ภาวะปกติ ๑๕

๒.๔.๒ ภาวะฉุกเฉิน (เมื่อเกิดหรือคาดว่าจะเกิดสาธารณภัย) ๑๕

๒.๕ องค์กรปฏิบัติในการป้องกันและบรรเทาสาธารณภัย อบต.แหลมทอง ๑๖

๒.๕.๑ ระดับนโยบาย ๑๖

๒.๕.๒ ระดับปฏิบัติ ๑๖

๒.๖ การจัดตั้งศูนย์ปฏิบัติการฉุกเฉิน อบต.แหลมทอง(เมื่อเกิดหรือคาดว่าจะเกิดสาธารณภัย) ๒๐

๒.๗ การปฏิบัติร่วมกับหน่วยงานที่เกี่ยวข้อง ๒๐

๒.๗.๑ การปฏิบัติร่วมกับอำเภอและจังหวัด ๒๐
๒.๗.๒ การปฏิบัติร่วมกับองค์กรปกครองส่วนท้องถิ่นข้างเคียง ๒๐
๒.๗.๓ การปฏิบัติร่วมกับหน่วยทหารในพื้นที่ ๒๑
๒.๗.๔ การปฏิบัติร่วมกับภาคประชาสังคม เอกชน และองค์การสาธารณกุศล ๒๑

สารบัญ (ต่อ)

หน้า

บทที่ ๓ การปฏิบัติก่อนเกิดภัย ๒๓
๓.๑ การลดความเสี่ยงจากสาธารณภัย ๒๓
๓.๒ การประเมินความเสี่ยงจากสาธารณภัย ๒๓
๓.๒.๑ นิยามความเสี่ยง ๒๓
๓.๒.๒ ขั้นตอนการประเมินความเสี่ยงจากสาธารณภัย ๒๔
๓.๓ พื้นที่เสี่ยงสาธารณภัยและปัจจัยที่ทำให้เกิดความเสี่ยงจากสาธารณภัย ๒๕
๓.๔ แนวทางในการลดความเสี่ยงจากสาธารณภัย ๒๗
๓.๔.๑ การป้องกันและลดผลกระทบ ๒๗
๓.๔.๒ การเตรียมความพร้อมรับสถานการณ์ภัย ๒๘
๓.๔.๓ แนวทางปฏิบัติในการลดความเสี่ยงจากสาธารณภัยของชุมชน ๓๐
๓.๕ การแจ้งเตือนภัย ๓๑
๓.๕.๑ การแจ้งเตือนล่วงหน้า ๓๑
๓.๕.๒ การแจ้งเตือนภัย ๓๑
๓.๕.๓ ระดับและความหมายของสีในการแจ้งเตือนภัย ๓๑
๓.๕.๔ กระบวนการแจ้งเตือนภัย ๓๒
บทที่ ๔ การปฏิบัติขณะเกิดภัย ๓๓
๔.๑ **การจัดตั้งศูนย์ปฏิบัติการฉุกเฉิน อบต.แหลมทอง** ๓๓
๔.๑.๑ โครงสร้างของศูนย์ปฏิบัติการฉุกเฉิน อบต.แหลมทอง ๓๓
๔.๑.๒ บทบาทหน้าที่ภายในโครงสร้างศูนย์ปฏิบัติการฉุกเฉิน อบต.แหลมทอง ๓๔
๔.๒ การประกาศการเขตพื้นที่ประสบสาธารณภัย ๓๖
๔.๓ การประกาศเขตให้ความช่วยเหลือผู้ประสบภัยพิบัติกรณีฉุกเฉิน ๓๖
๔.๔ การจัดการในภาวะฉุกเฉิน ๓๗
๔.๔.๑ หลักการปฏิบัติ ๓๗
๔.๔.๒ การควบคุมสถานการณ์และการเผชิญเหตุ ๓๗
๔.๕ การสื่อสารในภาวะฉุกเฉิน ๔๔
๔.๕.๑ การปฏิบัติงานด้านการสื่อสารกรณีเกิดเหตุฉุกเฉิน ๔๔
๔.๕.๒ หน่วยงานสนับสนุน ๔๔

๔.๖ การประชาสัมพันธ์ข้อมูลข่าวสารในภาวะฉุกเฉิน ๔๕
๔.๗ การอพยพ ๔๖
๔.๘ แนวทางปฏิบัติในการประเมินความเสียหายและความต้องการความช่วยเหลือ (Damage and Need Assessment : DANA) ๔๗
๔.๘.๑ การประเมินแบบรวดเร็ว (rapid assessment) ๔๗
๔.๘.๒ การประเมินแบบละเอียด (detailed assessment) ๔๗

สารบัญ (ต่อ)

หน้า
๔.๙ การรับ-จ่ายสิ่งของบริจาค ๔๘
๔.๑๐ การบริหารจัดการศูนย์พักพิงชั่วคราว ๔๘
๔.๑๑ การยกเลิกสถานการณ์สาธารณภัย ๕๐
๔.๑๒ การอพยพกลับ ๕๑
๔.๑๓ การอพยพส่วนราชการ และองค์กรปกครองส่วนท้องถิ่น ๕๑
๔.๑๔ การร้องขอรับการสนับสนุนจากองค์กรปกครองส่วนท้องถิ่นข้างเคียง ๕๑
๔.๑๕ การยกระดับการจัดการสาธารณภัยจากระดับ ๑ เป็นระดับ ๒ ๕๑
บทที่ ๕ การปฏิบัติหลังเกิดภัย ๕๓
๕.๑ การสำรวจความต้องการของผู้ประสบภัยและความเสียหายเบื้องต้น ๕๔
๕.๒ การฟื้นฟู ๕๕
๕.๒.๑ การฟื้นฟูระยะสั้น ๕๖
๕.๒.๒ การฟื้นฟูระยะกลาง/ระยะยาว ๕๗
๕.๒.๓ การฟื้นฟูด้านต่างๆ ๕๘
บทที่ ๖ การขับเคลื่อนแผนปฏิบัติการในการป้องกันและบรรเทาสาธารณภัย ของ อบต.แหลมทอง ไปสู่การปฏิบัติ ๖๐
๖.๑ แนวทางการขับเคลื่อนแผนปฏิบัติการในการป้องกันและบรรเทาสาธารณภัย ของ อบต.แหลมทองไปสู่การปฏิบัติ **๖๐**
๖.๒ การติดตามและประเมินผล ๖๒
๖.๒.๑ แนวทางการติดตามและประเมินผล ๖๓
๖.๒.๒ หน่วยงานและภาคีเครือข่ายดำเนินการติดตามและประเมินผล ๖๓
๖.๓ การวิจัยและพัฒนา ๖๔
๖.๔ การทบทวนแผนปฏิบัติการในการป้องกันและบรรเทาสาธารณภัย ของ อบต.แหลมทอง ๖๔

สารบัญ (ต่อ)

ภาคผนวก

ก. บัญชีรายชื่อบุคลากรหน่วยงานราชการ รัฐวิสาหกิจ องค์กรปกครองส่วนท้องถิ่น ภาคเอกชน และองค์กรเครือข่ายในเขตองค์การบริหารส่วนตำบลแหลมทอง

ข. บัญชีรายชื่อบุคลากรหน่วยงานราชการ รัฐวิสาหกิจ องค์กรปกครองส่วนท้องถิ่น ภาคเอกชน และองค์กรเครือข่ายในจังหวัดชัยภูมิ

ค. บัญชีรายชื่อเจ้าพนักงานป้องกันและบรรเทาสาธารณภัยที่ได้รับการแต่งตั้ง/ อาสาสมัครป้องกันภัยฝ่ายพลเรือน/OTOS ของ อบต.แหลมทอง

ง. บัญชีรายชื่อองค์กรสาธารณกุศลในพื้นที่ อบต.แหลมทอง

จ. บัญชีเครื่องจักรกล ยานพาหนะ และเครื่องมืออุปกรณ์ ที่ใช้ในงานป้องกันและบรรเทาสาธารณภัย

ฉ. บัญชีรายชื่อบุคคลที่จะต้องให้ความช่วยเหลือ ขนย้าย อพยพก่อนเป็นลำดับแรก

ช. บัญชียานพาหนะเพื่อเตรียมการอพยพประชาชน

ซ. บัญชีรายชื่อสถานที่สำคัญในเขต อบต.แหลมทอง

ฌ. บัญชีพื้นที่ปลอดภัย กรณีการเกิด (ระบุประเภทภัย) ในเขต อบต.แหลมทอง

ญ. ตัวอย่างตารางมาตรฐานในการประมาณค่าความเสี่ยง

ฎ. ตัวอย่างคำสั่งกองอำนวยการป้องกันและบรรเทาสาธารณภัย อบต.แหลมทอง

ฏ. ส่วนงานการสนับสนุนการปฏิบัติงานในภาวะฉุกเฉิน : สปฉ. (Emergency Support Function : ESF)

ฐ. แนวทางปฏิบัติในการประกาศเขตพื้นที่ประสบสาธารณภัย ในอำนาจหน้าที่ของผู้อำนวยการจังหวัดและผู้อำนวยการกรุงเทพมหานคร

ฑ. การแบ่งมอบพื้นที่ในการช่วยเหลือผู้ประสบภัยพิบัติ

ฒ. แผนงาน /โครงการ จัดให้มีเครื่องหมายสัญญาณหรือสิ่งอื่นใดในการแจ้งให้ประชาชนได้ทราบถึงการเกิดหรือจะเกิดสาธารณภัย

ณ. แผนงาน /โครงการ จัดหาวัสดุอุปกรณ์ เครื่องมือเครื่องใช้ และยานพาหนะ เพื่อใช้ในการป้องกันและบรรเทาสาธารณภัย

ด. (ตัวอย่าง) แบบประเมินภัยพิบัติขั้นต้น ระยะที่ ๑ (Initial Disaster Assessment Form)

สารบัญแผนภาพ

หน้า

แผนภาพที่ ๑–๑ : วงจรการจัดการความเสี่ยงจากสาธารณภัย บทนำ

แผนภาพที่ ๒–๑ : แหล่งงบประมาณในการจัดการความเสี่ยงจากสาธารณภัย ขององค์การบริหารส่วนตำบลแหลมทอง **๑๕**

แผนภาพที่ ๒–๒ : กลไกการจัดการความเสี่ยงจากสาธารณภัยของประเทศไทย ๑๙

แผนภาพที่ ๒–๓ : องค์กรปฏิบัติในการจัดการสาธารณภัยขององค์กรปกครองส่วนท้องถิ่น ๒๐

แผนภาพที่ ๓–๑ : กระบวนการแจ้งเตือนภัย ๓๒

แผนภาพที่ ๔–๑ : โครงสร้างศูนย์ปฏิบัติการฉุกเฉิน องค์การบริหารส่วนตำบลแหลมทอง ๓๓

แผนภาพที่ ๔-๒ : (ตัวอย่าง) การจัดบุคลากรประจำศูนย์ปฏิบัติการฉุกเฉินท้องถิ่น ๓๕

แผนภาพที่ ๔–๓ : ผังสื่อสารในการป้องกันและบรรเทาสาธารณภัย อบต.แหลมทอง ๔๕

แผนภาพที่ ๔–๔ : โครงสร้างศูนย์พักพิงชั่วคราว องค์การบริหารส่วนตำบลแหลมทอง ๕๐

แผนภาพที่ ๕–๑ : วงจรการจัดการสาธารณภัยสู่การสร้างใหม่ให้ดีกว่าและปลอดภัยกว่าเดิม ๕๓

สารบัญตาราง

หน้า

ตารางที่ ๑-๑ : สถิติการเกิดอุทกภัยขององค์การบริหารส่วนตำบลแหลมทอง ๙

ตารางที่ ๑-๒ : สถิติการเกิดวาตภัยขององค์การบริหารส่วนตำบลแหลมทอง ๙

ตารางที่ ๑-๓ : สถิติการเกิดภัยแล้งขององค์การบริหารส่วนตำบลแหลมทอง ๑๐

ตารางที่ ๑-๔ : สถิติการเกิดอัคคีภัยขององค์การบริหารส่วนตำบลแหลมทอง ๑๐

ตารางที่ ๑-๕ : สถิติการเกิดภัยจากอุบัติเหตุจราจรทางถนนของ อบต.แหลมทอง ๑๑

ตารางที่ ๑-๖ : ลำดับความเสี่ยงภัยขององค์การบริหารส่วนตำบลแหลมทอง ๑๑
ตารางที่ ๑-๗ : ปฏิทินสาธารณภัยขององค์การบริหารส่วนตำบลแหลมทอง ๑๒
ตารางที่ ๒-๑ : ระดับการจัดการสาธารณภัยของประเทศ ตามพระราชบัญญัติป้องกันและบรรเทาสาธารณภัย พ.ศ. ๒๕๕๐ ๑๓
ตารางที่ ๒-๒ : รายนามภาคประชาสังคม และองค์การสาธารณกุศลในพื้นที่องค์การบริหารส่วนตำบลแหลมทอง ๒๒
ตารางที่ ๓-๑ : ตัวอย่างของประเภททางเลือกในการจัดการความเสี่ยง กรณีแผ่นดินไหว พายุโซนร้อน และอุทกภัย ๒๔
ตารางที่ ๓-๒ : ตารางแสดงปัจจัย/สาเหตุที่ทำให้เกิดความเสี่ยงจากสาธารณภัยองค์การบริหารส่วนตำบลแหลมทอง ๒๕
ตารางที่ ๔–๑ : รูปแบบองค์กรปฏิบัติในการป้องกันและบรรเทาสาธารณภัยระดับพื้นที่ ๓๓
ตารางที่ ๔-๒ : การปฏิบัติขณะเกิดสาธารณภัยขององค์การบริหารส่วนตำบลแหลมทอง ๓๘
ตารางที่ ๔-๓ : ข้อพิจารณาในการเลือกสถานที่ตั้งของศูนย์พักพิงชั่วคราว ๔๙
ตารางที่ ๖–๑ : แนวทางการดำเนินงานในการขับเคลื่อนแผนไปสู่การปฏิบัติ ๖๐

บทนำ

ปัจจุบันสถานการณ์สาธารณภัยของประเทศไทยทั้งที่เกิดจากเกิดจากธรรมชาติและการกระทำของมนุษย์ มีปัจจัยหลักมาจากสาเหตุหลายประการ สาเหตุจากธรรมชาติ เช่น อุทกภัย ดินโคลนถล่ม แผ่นดินไหว พายุฤดูร้อน มีความถี่และความรุนแรงมากขึ้น สาเหตุจากการกระทำของมนุษย์ เช่น การตัดไม้ทำลายป่า การใช้ทรัพยากรธรรมชาติอย่างไม่จำกัด การขยายตัวของชุมชนเมือง และภาคอุตสาหกรรมที่ทำลายสิ่งแวดล้อม ทำให้สภาพภูมิอากาศของโลกเกิดการเปลี่ยนแปลง สภาพอากาศแปรปรวน อากาศร้อนจัด และหนาวจัด หรือมีฝนตกปริมาณมากเป็นเวลานาน ส่งผลให้เกิดน้ำท่วมหนักและแผ่นดินถล่ม ซึ่งสาธารณภัยดังกล่าวได้ส่งผลกระทบต่อชีวิตและความเป็นอยู่ของประชาชน ตลอดทั้งสร้างความเสียหายแก่ทรัพย์สินของประชาชน ชุนชน และของรัฐ

องค์การบริหารส่วนตำบลแหลมทอง มีหน้าที่ในการป้องกันและบรรเทาสาธารณภัยในเขตท้องถิ่น โดยมีผู้บริหารท้องถิ่นเป็นผู้รับผิดชอบในฐานะผู้อำนวยการท้องถิ่น และมีปลัดองค์กรปกครองส่วนท้องถิ่น เป็นผู้ช่วยผู้อำนวยการท้องถิ่น รับผิดชอบและปฏิบัติหน้าที่ในการป้องกันและบรรเทาสาธารณภัยในเขตท้องถิ่นและช่วยเหลือผู้อำนวยการจังหวัดและผู้อำนวยการอำเภอตามที่ได้รับมอบหมาย องค์การบริหารส่วนตำบลแหลมทอง จึงต้องมีการเตรียมพร้อมและรับมือกับสถานการณ์สาธารณภัยต่างๆ ที่อาจเกิดขึ้นได้ตลอดเวลา จึงได้จัดทำแผนปฏิบัติการในการป้องกันและบรรเทาสาธารณภัยของ องค์การบริหารส่วนตำบลแหลมทอง พ.ศ. ๒๕๖๑ ขึ้น ซึ่งเป็นไปตามพระราชบัญญัติป้องกันและบรรเทาสาธารณภัย พ.ศ. ๒๕๕๐ และสอดคล้องกับแผนการป้องกันและบรรเทาสาธารณภัยแห่งชาติ พ.ศ. ๒๕๕๘ รวมทั้งมีความเชื่อมโยงกับยุทธศาสตร์การเตรียมพร้อมแห่งชาติ และแผนการป้องกันและบรรเทาสาธารณภัยจังหวัด/อำเภอ เพื่อให้การบริหารจัดการสาธารณภัยเป็นไปในทิศทางเดียวกันทั้งระบบ และเพื่อประโยชน์ในการป้องกันและบรรเทาสาธารณภัยได้อย่างรวดเร็วและมีประสิทธิภาพ สร้างความเชื่อมั่นให้กับประชาชน และสร้างพื้นที่ให้เป็นท้องถิ่นที่ปลอดภัย โดยให้ความสำคัญกับหลักการจัดการความเสี่ยงจากสาธารณภัยที่ประกอบด้วยการลดความเสี่ยงจากสาธารณภัย ได้แก่ การป้องกัน การลดผลกระทบ และการเตรียมความพร้อม ควบคู่กับการจัดการในภาวะฉุกเฉิน ได้แก่ การเผชิญเหตุ และการบรรเทาทุกข์ รวมทั้งการฟื้นฟู ได้แก่ การฟื้นสภาพและการซ่อมสร้าง การสร้างใหม่ให้ดีกว่าและปลอดภัยกว่าเดิม ตามวงจรการจัดการความเสี่ยงจากสาธารณภัย (แผนภาพที่ ๑ – ๑)

แผนภาพที่ 1-1 : วงจรการจัดการความเสี่ยงจากสาธารณภัย

แผนปฏิบัติการในการป้องกันและบรรเทาสาธารณภัยของ องค์การบริหารส่วนตำบลแหลมทอง **มีวัตถุประสงค์ ดังนี้**

๑. เพื่อใช้เป็นแนวทางในการเตรียมความพร้อม การแจ้งเตือนภัย และการดำเนินการช่วยเหลือให้แก่หน่วยงานในระดับท้องถิ่นในกรณีเกิดสาธารณภัยได้อย่างมีประสิทธิภาพ

๒. เพื่อให้ประชาชนในพื้นที่ องค์การบริหารส่วนตำบลแหลมทอง มีความปลอดภัยในชีวิตและทรัพย์สินจากเหตุสาธารณภัย

บทที่ ๑
ข้อมูลทั่วไป

๑.๑ สภาพทั่วไปของ องค์การบริหารส่วนตำบลแหลมทอง

๑.๑.๑ ที่ตั้งและอาณาเขต

องค์การบริหารส่วนตำบลแหลมทอง ตั้งอยู่ที่ บ้านแหลมทอง ตำบลแหลมทอง อำเภอภักดีชุมพล จังหวัดชัยภูมิ มีพื้นที่ประมาณ ๓๕๕ ตารางกิโลเมตร หรือประมาณ ๑๒๓,๗๘๑ ไร่ มีอาณาเขตติดต่อกับพื้นที่ต่างๆ ดังนี้

ทิศเหนือ	ติดต่อกับ บ้านหนองใหญ่ หมู่ที่ ๕ ตำบลบ้านเจียง
ทิศใต้	ติดต่อกับ บ้านราษฎร์บูรณะ หมู่ที่ ๙ ตำบลเจาทอง
ทิศตะวันออก	ติดต่อกับ เทือกเขาพังเหย อำเภอเทพสถิต
ทิศตะวันตก	ติดต่อกับ **เทือกเขาพญาฝ่อ อำเภอหนองไผ่ จังหวัดเพชรบูรณ์**

๑.๑.๒ เขตการปกครอง

องค์การบริหารส่วนตำบลแหลมทอง แบ่งเขตการปกครองออกเป็น ๑ ตำบล ๙ หมู่บ้าน ได้แก่

หมู่ที่ ๑ บ้านแหลมทอง	หมู่ที่ ๖ บ้านวังตะกู
หมู่ที่ ๒ บ้านถ้ำแก้ว	หมู่ที่ ๗ บ้านโนนผักหวาน
หมู่ที่ ๓ บ้านซับเจริญ	หมู่ที่ ๘ บ้านซับไทรทอง
หมู่ที่ ๔ บ้านหินเหิบ	หมู่ที่ ๙ บ้านซับภูทอง
หมู่ที่ ๕ บ้านสามแยกดงสวรรค์	

๑.๑.๓ ประชากร ศาสนา

องค์การบริหารส่วนตำบลแหลมทอง มีจำนวนประชากร(ตามทะเบียนราษฎร์) ทั้งสิ้น ๖,๒๙๐ คน

จำแนกเป็นเพศชาย ๓,๒๒๓ คน

เพศหญิง ๓,๐๖๗ คน

จำนวนครัวเรือน ๒,๐๓๓ ครัวเรือน

จำนวนประชากรแฝง ประมาณ.....-.....คน

ส่วนใหญ่นับถือศาสนาพุทธ ร้อยละ ๙๙

ข้อมูล ณ เดือน เมษายน ๒๕๕๙

ที่มา : ข้อมูลสำนักบริหารงานทะเบียน อำเภอภักดีชุมพล

๑.๑.๔ การประกอบอาชีพ

ประชากรส่วนใหญ่ขององค์การบริหารส่วนตำบลแหลมทอง ประมาณร้อยละ ๓๕.๓๔ ประกอบอาชีพ เกษตรกรรม-ทำนา รองลงมาได้แก่ ด้าน เกษตรกรรม-ทำไร่ ประมาณร้อยละ ๑๖.๗๘ ด้านรับจ้าง

ทั่วไป ประมาณร้อยละ ๑๑.๘๐ เนื่องจากสภาพภูมิศาสตร์ที่เหมาะสมกับการเพาะปลูกและเลี้ยงสัตว์ เฉลี่ยรายได้ประชากรต่อหัว/ต่อปี ประมาณ ๗๐,๓๑๕ บาท

ที่มา : ข้อมูลความจำเป็นพื้นฐานระดับตำบล (จปฐ.) ปี ๒๕๕๙

๑.๑.๕ สถานที่สำคัญ

พื้นที่	สถานที่สำคัญ	พิกัดทางภูมิศาสตร์
หมู่ที่ ๑	สถานที่ราชการ -องค์การบริหารส่วนตำบลแหลมทอง สถานบริการสาธารณสุข.....-..... สถาบันการศึกษา -โรงเรียนแหลมทองผดุงวิทย์ สถานที่ตั้งทางศาสนา -วัดป่าแหลมทองศิริมงคล พื้นที่ทิ้งขยะ.....-.....	 E 0762224 N 1770225 E 0761337 N 1768319 E 0762224 N 1769926
หมู่ที่ ๒	สถานที่ราชการ.....-..... สถานบริการสาธารณสุข.....-..... สถาบันการศึกษา.....-..... สถานที่ตั้งทางศาสนา -วัดรัตนสามัคคี -วัดถ้ำแก้ว -วัดถ้ำพระ พื้นที่ทิ้งขยะ.....-.....	 E 0761905 N 1768260 E 0758273 N 1767726 E 0758992 N 1768084
หมู่ที่ ๓	สถานที่ราชการ.....-..... สถานบริการสาธารณสุข -โรงพยาบาลส่งเสริมสุขภาพประจำตำบลถ้ำแก้ว สถาบันการศึกษา.....-..... สถานที่ตั้งทางศาสนา -วัดซับเจริญวนาราม - พื้นที่ทิ้งขยะ.....-.....	 E 0761310 N 1768110 E 0761052 N 1767258
หมู่ที่ ๔	สถานที่ราชการ.....-.....	

	สถานบริการสาธารณสุข.....-..... สถาบันการศึกษา -โรงเรียนหินเหิบ-ซับภูทอง สถานที่ตั้งทางศาสนา -วัดบ้านหินเหิบ พื้นที่ทิ้งขยะ จำนวน ๑ บ่อ	 E 0761538 N 1771926 E 0761249 N 1771812 E 0761201 N 1772724
หมู่ที่ ๕	สถานที่ราชการ.....-..... สถานบริการสาธารณสุข.....-..... สถาบันการศึกษา -โรงเรียนสามแยกดงสวรรค์ สถานที่ตั้งทางศาสนา -วัดบาตรใหญ่ -วัดพระศรีมงคลรัตนวนาราม -วัดฤชาสวรรค์คงคาวนาราม พื้นที่ทิ้งขยะ.....-.....	 E 0763353 N 1771229 E07626125 N 1771677 E 0762083 N 1771250 E 0763459 N 1771680
หมู่ที่ ๖	สถานที่ราชการ.....-..... สถานบริการสาธารณสุข.....-..... สถาบันการศึกษา -โรงเรียนบ้านวังตะกู สถานที่ตั้งทางศาสนา -วัดคลองโป่งวนาราม พื้นที่ทิ้งขยะ จำนวน ๑ บ่อ	 E 0760762 N 1764355 E 0760707 N 1765693 E 0760707 N 1768777
หมู่ที่ ๗	สถานที่ราชการ.....-..... สถานบริการสาธารณสุข.....-..... สถาบันการศึกษา -โรงเรียนบ้านโนนผักหวาน สถานที่ตั้งทางศาสนา -วัดสามัคคีธรรม -วัดป่าคีรีวงกตอรัญบรรพต พื้นที่ทิ้งขยะ จำนวน ๑ บ่อ	 E 0765141 N 1769617 E 0765013 N 1769592 E 0763574 N 1769331 E 0765501 N 1769580
หมู่ที่ ๘	สถานที่ราชการ.....-..... สถานบริการสาธารณสุข.....-..... สถาบันการศึกษา.....-.....	

	สถานที่ตั้งทางศาสนา -วัดบ้านซับไทรทอง พื้นที่ทิ้งขยะ.....-.....	E 0760740 N 1764145
หมู่ที่ ๙	สถานที่ราชการ.....-..... สถานบริการสาธารณสุข.....-..... สถาบันการศึกษา.....-..... สถานที่ตั้งทางศาสนา -พุทธยานหินเหิบ-ซับภูทอง พื้นที่ทิ้งขยะ.....-.....	E 0759466 N 1774498
รวม	**สถานที่ราชการ ๑ แห่ง** **สถานบริการสาธารณสุข ๑ แห่ง** **สถาบันการศึกษา ๕ แห่ง** **สถานที่ตั้งทางศาสนา ๑๔ แห่ง** **พื้นที่ทิ้งขยะ ๓ แห่ง**	

๑.๑.๖ สาธารณูปโภค

พื้นที่	**สาธารณูปโภค**	**พิกัดทางภูมิศาสตร์**	
		ค่าพิกัด GPS จุดเริ่มต้น	**ค่าพิกัด GPS จุดสิ้นสุด**
หมู่ที่ ๑	ไฟฟ้า -การไฟฟ้าส่วนภูมิภาคประปา		
	-จุดศาลากลางบ้าน	E 0761679 N 1768714	
	-จุดในหมู่บ้านติดกับเสาสัญญาณโทรศัพท์	E 0761800 N 1769129	
	ถนน		
	-ถนนคอนกรีตเสริมเหล็ก รหัสสายทาง ๑/๑	E 0761939 N 1769201	E 0761606 N 1768464
	-ถนนคอนกรีตเสริมเหล็ก รหัสสายทาง ๑/๒	E 0761524 N 1768496	E 0761853 N 1768364
	-ถนนคอนกรีตเสริมเหล็ก รหัสสายทาง ๑/๓	E 0761602 N 1768511	E 0761758 N 1768563
	-ถนนคอนกรีตเสริมเหล็ก รหัสสายทาง ๑/๔	E 0761828 N 1768557	E 0761566 N 1768620
	-ถนนคอนกรีตเสริมเหล็ก รหัสสายทาง ๑/๕	E 0761663 N 1768802	E 0761714 N 1768788
	-ถนนคอนกรีตเสริมเหล็ก รหัสสายทาง ๑/๖	E 0761634 N 1768518	E 0761708 N 1768496
	-ถนนคอนกรีตเสริมเหล็ก รหัสสายทาง ๑/๗	E 0761585 N 1768563	E 0761678 N 1768091
	-ถนนคอนกรีตเสริมเหล็ก รหัสสายทาง ๑/๘	E 0761166 N 1768096	E 0761005 N 1768967
	-ถนนสายเขารัง รหัสสายทาง ๑/๙	E 0761987 N 1768564	E 0761678 N 1768099

	-ถนนสายสระสิม รหัสสายทาง ๑/๑๐	E 0761034 N 1768097	E 0761005 N 1768968
	-ถนนสายถ้ำฆ้อง รหัสสายทาง ๑/๑๑	E 0761679 N 1768565	E 0761678 N 1768093
	-ถนนสายถ้ำแก้ว-ถ้ำพระ รหัสสายทาง ๑/๑๒	E 0761223 N 1768098	E 0761005 N 1768969
	-ถนนสายข้างวัดแหลมทองศิริมงคล รหัสสายทาง ๑/๑๓	E 076146 N 1768566	E 0761678 N 1768094
	-ถนนสายถ้ำแก้ว-ถนนสายเขารัง รหัสสายทาง ๑/๑๔	E 0761096 N 1768099	E 0761005 N 1768970
	รถโดยสาร สายหนองบัวแดง-วังใหญ่		
	การสื่อสารและโทรคมนาคม		
	-เสาสัญญาณโทรศัพท์	E 0761737 N 1769094	
หมู่ที่ ๒	ไฟฟ้า -การไฟฟ้าส่วนภูมิภาค ประปา		
	-จุดในวัดรัตนสามัคคี	E 0761847 N 1768293	
	-จุดบริเวณศาลากลางหมู่บ้าน	E 0761871 N 1768382	
	ถนน		
	-ถนนคอนกรีตเสริมเหล็ก รหัสสายทาง ๒/๑	E 0762698 N 1768490	E 0761255 N 1768446
	-ถนนคอนกรีตเสริมเหล็ก รหัสสายทาง ๒/๒	E 0761255 N 1768446	E 0761240 N 1768264
	-ถนนคอนกรีตเสริมเหล็ก รหัสสายทาง ๒/๓	E 0761694 N 1768414	E 0761609 N 1768162
	-ถนนคอนกรีตเสริมเหล็ก รหัสสายทาง ๒/๔	E 0761571 N 1768184	E 0761604 N 1768456
	-ถนนสายคลองหนองปล้อง-หนองช่องแมว รหัสสายทาง ๒/๕	E 0761654 N 1768415	E 0761609 N 1768163
	-ถนนสายหลังโรงเรียนแหลมทองผดุงวิทย์-คลองแหว่ รหัสสายทาง ๒/๖	E 0761581 N 1768490	E 0761644 N 1768457
	รถโดยสาร สายหนองบัวแดง-วังใหญ่		
	การสื่อสารและโทรคมนาคม.....-.....		
หมู่ที่ ๓	ไฟฟ้า -การไฟฟ้าส่วนภูมิภาค ประปา		
	-จุดกลางหมู่บ้าน	E 0761497 N 1768151	
	-จุดวัดซับเจริญวนาราม	E 0751091 N 1767262	
	-จุดคุ้มคลองมะค่า	E 0760581 N 1766675	
	-จุดประปาภูเขา	E 0758111 N 1768182	
	-จุดประปาอ่างสูงดิน	E 0759311 N 1767766	
	ถนน		
	-ถนนคอนกรีตเสริมเหล็ก รหัสสายทาง ๓/๑	E 0761614 N 1768159	E 0761515 N 1768181
	-ถนนคอนกรีตเสริมเหล็ก รหัสสายทาง ๓/๒	E 0761400 N 1768211	E 0761605 N 1768162
	-ถนนคอนกรีตเสริมเหล็ก รหัสสายทาง ๓/๓	E 0761490 N 1768090	E 0761363 N 1768106
	-ถนนคอนกรีตเสริมเหล็ก รหัสสายทาง ๓/๔	E 0761321 N 1767982	E 0761241 N 1767730

	-ถนนคอนกรีตเสริมเหล็ก รหัสสายทาง ๓/๕	E 0761299 N 1767916	E 0761605 N 1768165
	-ถนนคอนกรีตเสริมเหล็ก รหัสสายทาง ๓/๖	E 0760927 N 1766713	E 0760543 N 1766691
	-ถนนคอนกรีตเสริมเหล็ก รหัสสายทาง ๓/๗	E 0760971 N 1766661	E 0761835 N 1766721
	-ถนนลูกรังภายในหมู่บ้าน รหัสสายทาง ๓/๘	E 0761299 N 1767917	E 0761605 N 1768166
	-ถนนสายกลุ่มภูเงินสะพานเหล็กข้ามลำน้ำเจา รหัสสายทาง ๓/๙	E 0760927 N 1766714	E 0760543 N 1766692
	-ถนนสายไร่นายจรูญ ถนอมขวัญ รหัสสายทาง ๓/๑๐	E 0760971 N 1766662	E 0761835 N 1766722
	-ถนนสายอ่างเก็บน้ำคลองนมสาว รหัสสายทาง ๓/๑๑	E 0761299 N 1767918	E 0761605 N 1768167
	-ถนนสายคุ้มคลองมะค่าสะพานเหล็กลำน้ำเจา รหัสสายทาง ๓/๑๒	E 0760927 N 1766715	E 0760543 N 1766693
	-ถนนสายซับไม้แดง รหัสสายทาง ๓/๑๓	E 0760971 N 1766663	E 0761835 N 1766723
	-ถนนสายไร่นายธวัชชัย อาตผักปัง รหัสสายทาง ๓/๑๔	E 0761299 N 1767919	E 0761605 N 1768168
	รถโดยสาร สายหนองบัวแดง-วังใหญ่		
	การสื่อสารและโทรคมนาคม.....-.....		
หมู่ที่ ๔	ไฟฟ้า -การไฟฟ้าส่วนภูมิภาค ประปา		
	-จุดทางเข้าหมู่บ้าน	E 0761721 N 1771992	
	-จุดวัดบ้านหินเหิบ	E 0761249 N 1771812	
	ถนน		
	-ถนนคอนกรีตเสริมเหล็ก รหัสสายทาง ๔/๑	E 0761268 N 1771880	E 0762353 N 1771996
	-ถนนคอนกรีตเสริมเหล็ก รหัสสายทาง ๔/๒	E 0761266 N 1771948	E 0761496 N 1771911
	-ถนนคอนกรีตเสริมเหล็ก รหัสสายทาง ๔/๓	E 0761361 N 1771896	E 0761352 N 1772006
	-ถนนคอนกรีตเสริมเหล็ก รหัสสายทาง ๔/๔	E 0761360 N 1771883	E 0761209 N 1771866
	-ถนนคอนกรีตเสริมเหล็ก รหัสสายทาง ๔/๕	E 0761266 N 1771951	E 0761496 N 1771914
	-ถนนสายซับหวาย รหัสสายทาง ๔/๖	E 0761335 N 1771897	E 0761352 N 1772007
	-ถนนสายผาขาว รหัสสายทาง ๔/๗	E 0761370 N 1771884	E 0761209 N 1771867
	-ถนนสายรอบบ้าน รหัสสายทาง ๔/๘	E 0761377 N 1771898	E 0761496 N 1771915
	รถโดยสาร.....-.....		
	การสื่อสารและโทรคมนาคม.....-.....		
หมู่ที่ ๕	ไฟฟ้า -การไฟฟ้าส่วนภูมิภาค ประปา		
	-จุดหน้าวัดบาตรใหญ่	E 0762528 N 1771702	
	-จุดหน้าวัดพระศรีมงคลรัตนวนาราม	E 0762083 N 1771079	

	ถนน		
	-ถนนคอนกรีตเสริมเหล็ก รหัสสายทาง ๕/๑	E 0762357 N 1771996	E 07623282 N 1771439
	-ถนนคอนกรีตเสริมเหล็ก รหัสสายทาง ๕/๒	E 0763336 N 1771556	E 0763612 N 1771514
	-ถนนคอนกรีตเสริมเหล็ก รหัสสายทาง ๕/๓	E 0763459 N 1771538	E 0763256 N 1771414
	-ถนนคอนกรีตเสริมเหล็ก รหัสสายทาง ๕/๔	E 0763448 N 1771432	E 0763597 N 1771403
	-ถนนคอนกรีตเสริมเหล็ก รหัสสายทาง ๕/๕	E 0763522 N 1771418	E 0763543 N 1771539
	-ถนนคอนกรีตเสริมเหล็ก รหัสสายทาง ๕/๖	E 0763431 N 1771337	E 07630113 N 1771249
	-ถนนคอนกรีตเสริมเหล็ก รหัสสายทาง ๕/๗	E 0763092 N 1771261	E 0763106 N 1771459
	-ถนนคอนกรีตเสริมเหล็ก รหัสสายทาง ๕/๘	E 0763123 N 1771334	E 0763078 N 1771364
	-ถนนคอนกรีตเสริมเหล็ก รหัสสายทาง ๕/๙	E 0762617 N 1770951	E 0762080 N 1771224
	-ถนนสายคุ้มที่ ๗ ซอย ๑ รหัสสายทาง ๕/๑๐	E 0763123 N 1771335	E 0763448 N 1771365
	-ถนนสายคุ้มที่ ๗ ซอยวัดพระศรีฯ-บ้านหินเหิบ รหัสสายทาง ๕/๑๑	E 0762447 N 1770952	E 0762088 N 1771225
	-ถนนสายคุ้มที่ ๗ ซอยอ่างเก็บน้ำคลองหินเหิบ รหัสสายทาง ๕/๑๒	E 0763123 N 1771336	E 0763070 N 1771225
	-ถนนสายคุ้มที่ ๖ ซอยที่ ๑-ลำน้ำเจา รหัสสายทาง ๕/๑๓	E 0762644 N 1770953	E 0762080 N 1771226
	-ถนนสายคุ้มที่ ๖ ซอย ๒-ไร่นายสุเนตร นามอนุ รหัสสายทาง ๕/๑๔	E 0763126 N 1771337	E 0766678 N 1771367
	-ถนนสายคุ้มที่ ๓ ซอยบ่อขยะ-คลองสวนหมู รหัสสายทาง ๕/๑๕	E 0762607 N 1770954	E 0762089 N 1771227
	รถโดยสาร สายหนองบัวแดง-วังใหญ่		
	การสื่อสารและโทรคมนาคม		
	-เสาสัญญาณโทรศัพท์	E 0763100 N 1771172	
หมู่ที่ ๖	ไฟฟ้า -การไฟฟ้าส่วนภูมิภาค		
	ประปา		
	-จุดวัดคลองโป่งวนาราม	E 0760988 N 1765656	
	-จุดบ้าน นายอำคา ศรนรา	E 0761288 N 1765436	
	-จุดตรงข้ามบ้านช่างป่อง	E 0761166 N 1764840	
	ถนน		
	-ถนนคอนกรีตเสริมเหล็ก รหัสสายทาง ๖/๑	E 0761013 N 1764737	E 0760847 N 1764766
	-ถนนคอนกรีตเสริมเหล็ก รหัสสายทาง ๖/๒	E 0761576 N 1764335	E 0760868 N 1764783
	-ถนนคอนกรีตเสริมเหล็ก รหัสสายทาง ๖/๓	E 0761013 N 1765437	E 0761344 N 1765450
	-ถนนคอนกรีตเสริมเหล็ก รหัสสายทาง ๖/๔	E 0761235 N 1765473	E 0760990 N 1765708
	-ถนนคอนกรีตเสริมเหล็ก รหัสสายทาง ๖/๕	E 0761043 N 1765623	E 0761059 N 1765653
	-ถนนคอนกรีตเสริมเหล็ก รหัสสายทาง ๖/๖	E 0761067 N 1765690	E 0760985 N 1765616
	-ถนนสายทรัพย์อินทรีย์ รหัสสายทาง ๖/๗	E 0761045 N 1765757	E 0761059 N 1765654
	-ถนนสายหนองฉนวน รหัสสายทาง ๖/๘	E 0761067 N 1765691	E 0760385 N 1765617

	-ถนนสายซอยหลังบ้านผู้ใหญ่หนูกรวย หาญมนต์ รหัสสายทาง ๖/๙	E 0761049 N 1765758	E 0761059 N 1765665
	-ถนนสายซอยหลังวัดซับไม้แดง รหัสสายทาง ๖/๑๐	E 0761115 N 1765792	E 0760585 N 1765618
	รถโดยสาร สายหนองบัวแดง-วังใหญ่		
	การสื่อสารและโทรคมนาคม		
	-เสาสัญญาณโทรศัพท์	E 0760992 N 1764504	
หมู่ที่ ๗	ไฟฟ้า -การไฟฟ้าส่วนภูมิภาค		
	ประปา		
	-จุดศาลตาปู่บ้าน	E 0764733 N 1769642	
	-ประปาลำน้ำเจา	E 0762874 N 1768777	
	ถนน		
	-ถนนเชื่อมต่อระหว่างหมู่บ้าน รหัสสายทาง ๗/๑	E 0762961 N 1768831	E 0764980 N 1769637
	-ถนนคอนกรีตเสริมเหล็ก รหัสสายทาง ๗/๒	E 0764980 N 1769637	E 0764998 N 1770177
	-ถนนคอนกรีตเสริมเหล็ก รหัสสายทาง ๗/๓	E 0764832 N 1769958	E 0765204 N 1769905
	-ถนนคอนกรีตเสริมเหล็ก รหัสสายทาง ๗/๔	E 0765078 N 1769793	E 0764883 N 1769928
	-ถนนภายในหมู่บ้าน รหัสสายทาง ๗/๕	E 0764884 N 1769927	E 0764891 N 1770037
	-ถนนภายในหมู่บ้าน รหัสสายทาง ๗/๖	E 0764929 N 1770080	E 0765160 N 1770036
	-ถนนคอนกรีตเสริมเหล็ก รหัสสายทาง ๗/๗	E 0765160 N 1770036	E 0765083 N 1769799
	-ถนนคอนกรีตเสริมเหล็ก รหัสสายทาง ๗/๘	E 0765009 N 1770165	E 0764577 N 1769516
	-ถนนสายหลังวัดคุ้มเดื่อเฒ่า รหัสสายทาง ๗/๙	E 0765160 N 1770037	E 0765083 N 1769800
	-ถนนสายบ้านเดื่อ-เชิงเขา รหัสสายทาง ๗/๑๐	E 0765059 N 1770166	E 0764543 N 1769517
	-ถนนสายหน้าวัดโนนผักหวาน-เชิงเขา รหัสสายทาง ๗/๑๑	E 0765160 N 1770038	E 0765086 N 1769861
	-ถนนสายหลังโรงเรียน-ห้วยหลัว รหัสสายทาง ๗/๑๒	E 0765066 N 1770167	E 0764333 N 1769518
	-ถนนสายติดเขตตำบลบ้านเจียง รหัสสายทาง ๗/๑๓	E 0765160 N 1770039	E 0765283 N 1769872
	-ถนนสายสวนยางพารา รหัสสายทาง ๗/๑๔	E 0765789 N 1770168	E 0764347 N 1769519
	รถโดยสาร.....-.....		
	การสื่อสารและโทรคมนาคม.....-.....		
หมู่ที่ ๘	ไฟฟ้า -การไฟฟ้าส่วนภูมิภาค		
	ประปา		
	-จุดวัดซับไทรทอง	E 0760737 N 1764118	
	-จุดในหมู่บ้าน	E 0760400 N 1764199	

	ถนน -ถนนคอนกรีตเสริมเหล็ก รหัสสายทาง ๘/๑ -ถนนคอนกรีตเสริมเหล็ก รหัสสายทาง ๘/๒ -ถนนคอนกรีตเสริมเหล็ก รหัสสายทาง ๘/๓ -ถนนคอนกรีตเสริมเหล็ก รหัสสายทาง ๘/๔ -ถนนคอนกรีตเสริมเหล็ก รหัสสายทาง ๘/๕ -ถนนสายคลองสองพี่น้อง รหัสสายทาง ๘/๖ -ถนนสายเขาพระยาฝ่อ รหัสสายทาง ๘/๗ รถโดยสาร สายหนองบัวแดง-วังใหญ่ การสื่อสารและโทรคมนาคม.....-.....	 E 0760088 N 1764060 E 0760454 N 1764260 E 0760667 N 1764288 E 0760457 N 1764263 E 0760428 N 1764229 E 0760411 N 1764230 E 0760489 N 1764255	 E 0760148 N 1764319 E 0760425 N 1764105 E 0760455 N 1764110 E 0760440 N 1764100 E 0760843 N 1764205 E 0760443 N 1764256 E 0760871 N 1764266
หมู่ที่ ๙	ไฟฟ้า -การไฟฟ้าส่วนภูมิภาค ประปา -จุดบ้าน อบต. สุพจน์ -จุดตาปู่บ้าน ถนน -ถนนคอนกรีตเสริมเหล็ก รหัสสายทาง ๙/๑ -ถนนคอนกรีตเสริมเหล็ก รหัสสายทาง ๙/๒ -ถนนสายกลางบ้าน-วัดเจดีย์ รหัสสายทาง ๙/๓ -ถนนสายหน่วยอนุรักษ์ รหัสสายทาง ๙/๔ -ถนนสายหลังวัด-เชื่อมต่อ หมู่ที่ ๕ รหัสสายทาง ๙/๕ -ถนนสายเขาทหาร รหัสสายทาง ๙/๖ -ถนนสายรอบอ่างเก็บน้ำ รหัสสายทาง ๙/๗ รถโดยสาร.....-..... การสื่อสารและโทรคมนาคม.....-.....	 E 076787 N 1771675 E 0759907 N 1771945 E 0761268 N 1771880 E 0761185 N 1771863 E 0761255 N 1771841 E 0761543 N 1771864 E07612678 N 1771862 E 0769085 N 1771865 E 0761145 N 1771863	 E 0760295 N 1771923 E 0761266 N 1771948 E 0760225 N 1771964 E 0761256 N 1771949 E 0760280 N 1771985 E 0761567 N 1771330 E 0760295 N 1771687
รวม	**ไฟฟ้า -การไฟฟ้าส่วนภูมิภาค** **ประปา ๒๒ แห่ง** **ถนน ๙๕ เส้น** **รถโดยสาร ๑ สาย** **การสื่อสารและโทรคมนาคม ๓ แห่ง**		

หมายเหตุ วิธีการระบุพิกัดทางภูมิศาสตร์ ดูรายละเอียดเพิ่มเติม “การหาค่าพิกัดละติจูด ลองจิจูด จาก Google Maps”

๑.๑.๗ เส้นทางคมนาคม (การขนส่งทางรถยนต์ ทางบก ทางน้ำ ทางอากาศ)

องค์การบริหารส่วนตำบลแหลมทอง มีเส้นทางคมนาคมที่สำคัญสามารถเดินทางติดต่อกันระหว่าง องค์การบริหารส่วนตำบลบ้านเจียง,องค์การบริหารส่วนตำบลเจาทอง และอำเภอหนองบัวแดง ได้อย่างรวดเร็ว โดยสามารถเดินทางได้ทางรถยนต์ บนถนนทางหลวงหมายเลข ๒๓๕๙

๑.๑.๘ แหล่งแม่น้ำลำคลอง

องค์การบริหารส่วนตำบลแหลมทอง มีลักษณะภูมิประเทศโดยทั่วไปเป็นภูเขาและเนินเขา พื้นที่ราบมีภูเขาขนาบทั้ง ๒ ข้าง มีแม่น้ำสำคัญไหลผ่านหลายสาย ได้แก่

ลำน้ำเจา ไหลผ่านพื้นที่หมู่บ้าน ตั้งแต่หมู่ที่ ๘ , ๖ , ๓ , ๒ , ๕ , และหมู่ที่ ๗

คลองเหิบ ไหลผ่านพื้นที่หมู่บ้าน ตั้งแต่หมู่ที่ ๙ , ๔ , และหมู่ที่ ๕

๑.๒ ประวัติการเกิดภัย

๑.๒.๑ สถานการณ์สาธารณภัย

สถานการณ์สาธารณภัยที่เกิดขึ้นในพื้นที่ องค์การบริหารส่วนตำบลแหลมทอง ส่วนใหญ่เกิดภัยจาก ภัยแล้ง วาตภัย อัคคีภัย โดยมีปัจจัยเสี่ยงมาจากเป็นเขตพื้นที่ที่มีฝนทิ้งช่วงอยู่เป็นประจำทุกปี เกิดพายุฤดูร้อนตามฤดูกาลเป็นประจำทุกปี และฤดูแล้งต้นไม้ ต้นหญ้าจะแห้งทำให้เกิดเชื้อเพลิงได้อย่างดี อีกทั้งพื้นที่อยู่ใกล้ภูเขาทำให้เกิดไฟป่าลุกลามได้ โดยเฉพาะในพื้นที่หมู่ที่ ๗ บ้านโนนผักหวาน , หมู่ที่ ๔ บ้านหินเหิบ , หมู่ที่ ๙ บ้านซับภูทอง ที่เกิดภัยขึ้นบ่อยครั้ง และจากสถานการณ์สาธารณภัยดังกล่าว มักจะมีผู้ประสบภัยที่ได้รับผลกระทบต่อชีวิตและทรัพย์สิน ตั้งแต่การบาดเจ็บเล็กน้อยไปจนถึงขั้นรุนแรงเสียชีวิต

๑.๒.๒ สถิติภัย

สถานการณ์สาธารณภัยของ องค์การบริหารส่วนตำบลแหลมทอง ที่สำคัญที่เกิดขึ้นและสร้างความสูญเสียต่อชีวิตและทรัพย์สินของประชาชนจากสถิติการเกิดภัย ดังนี้

(๑) อุทกภัย

ตารางที่ ๑-๑ : สถิติการเกิดอุทกภัยขององค์การบริหารส่วนตำบลแหลมทอง

พ.ศ.	จำนวนครั้งที่เกิดภัย (ครั้ง)	พื้นที่ประสบภัย (หมู่ที่/ชุมชน)	ผลกระทบความเสียหาย				มูลค่าความเสียหาย (ล้านบาท)
			จำนวนครัวเรือนที่ประสบภัย	เสียชีวิต (คน)	สูญหาย (คน)	บาดเจ็บ (คน)	
๒๕๕๗	-	-	-	-	-	-	
๒๕๕๘	-	-	-	-	-	-	
๒๕๕๙	๑	หมู่ ๖	๑	-	-	-	
๒๕๖๐	-	-	-	-	-	-	

๒๕๖๑	-	-	-	-	-	-	-
รวม							

(ที่มา : หนังสือรับเรื่องร้องทุกข์ ธุรการ อบต.แหลมทองประจำปี)

(๒) วาตภัย

ตารางที่ ๑-๒ : สถิติการเกิดวาตภัยขององค์การบริหารส่วนตำบลแหลมทอง

พ.ศ.	จำนวนครั้งที่เกิดภัย (ครั้ง)	พื้นที่ประสบภัย (หมู่ที่/ชุมชน)	ผลกระทบความเสียหาย		มูลค่าความเสียหาย (ล้านบาท)
			จำนวนบ้านเรือนที่เสียหายทั้งหลัง (หลัง)	จำนวนบ้านเรือนที่เสียหายบางส่วน (หลัง)	
๒๕๕๗	๑	หมู่ ๓	-	๑	
๒๕๕๘	๕	หมู่ ๑,๒,๓,๔,๕,๗,๘,๙	-	๕๖	
๒๕๕๙	๕	หมู่ ๑,๓,๔,๕,๗,๘,๙	-	๔๕	
๒๕๖๐	๗	หมู่ ๓,๔,๕,๗,๘	-	๗๙	
๒๕๖๑	๒	หมู่ ๑,๒,๓	-	๔	
รวม	**๒๐**		**-**	**๑๘๕**	

(ที่มา : รายงานเหตุด่วนสาธารณภัย อบต.แหลมทองประจำปี)

(๓) ภัยแล้ง

ตารางที่ ๑-๓ : สถิติการเกิดภัยแล้งขององค์การบริหารส่วนตำบลแหลมทอง

พ.ศ.	จำนวนครั้งที่เกิดภัย (ครั้ง)	พื้นที่ประสบภัย (หมู่ที่/ชุมชน)	ผลกระทบความเสียหาย			มูลค่าความเสียหาย (ล้านบาท)
			จำนวนครัวเรือนที่ประสบภัย	พื้นที่การเกษตรเสียหาย (ไร่)	จำนวนสัตว์ที่รับผลกระทบ (ตัว)	
๒๕๕๗	๒	๔,๗,๙	๑๐	-	-	-
๒๕๕๘	๑	๔,๗	๖			
๒๕๕๙	๑	๗	๓			-

๒๕๖๐	-	-	-	-	-	-
๒๕๖๑	๑	๗,๙	๕			
รวม	**๕**	**-**	**๒๔**	**-**	**-**	**-**

*หมายเหตุ : ช่วงหน้าแล้งจะขาดแคลนน้ำอุปโภค-บริโภค การออกแจกจ่ายน้ำเป็นการช่วยเหลือเบื้องต้น

(ที่มา : บันทึกการจ่ายน้ำ อุปโภค-บริโภค ประจำปี)

(๔) อัคคีภัย

ตารางที่ ๑-๔ : สถิติการเกิดอัคคีภัยของ องค์การบริหารส่วนตำบลแหลมทอง

พ.ศ.	จำนวนครั้งที่เกิดภัย (ครั้ง)	พื้นที่ประสบภัย (หมู่ที่/ชุมชน)	ผลกระทบความเสียหาย			มูลค่าความเสียหาย (ล้านบาท)
			จำนวนบ้านเรือนที่ประสบภัย	เสียชีวิต (คน)	บาดเจ็บ (คน)	
๒๕๕๗	-	-	-	-	-	
๒๕๕๘	๑	หมู่ ๓	๑	-	-	
๒๕๕๙	๑	หมู่ ๒	๑	-	-	
๒๕๖๐	-	-	-	-	-	
๒๕๖๑	-	-	-	-	-	
รวม	**๒**	**๒**	**๒**			

(ที่มา : รายงานเหตุด่วนสาธารณภัย อบต.แหลมทองประจำปี)

(๕) ภัยจากอุบัติเหตุจราจรทางถนน (ทั้งปี)

ตารางที่ ๑-๕ : สถิติการเกิดภัยจากการคมนาคมขององค์การบริหารส่วนตำบลแหลมทอง

พ.ศ.	จำนวนครั้งที่เกิดเหตุ (ครั้ง)	สถานที่เกิดเหตุ	ผลกระทบความเสียหาย		มูลค่าความเสียหาย (ล้านบาท)
			จำนวนผู้เสียชีวิต (คน)	จำนวนผู้บาดเจ็บ (คน)	
๒๕๕๗	๓	สะพานหมู่ที่ ๓	-	-	
๒๕๕๘	๔	สะพานหมู่ที่ ๓	-	๒	
๒๕๕๙	๔	สะพานหมู่ที่ ๓	-	-	

๒๕๖๐	๓	สี่แยกถ้ำแก้ว สะพานหมู่ที่ ๓	-	๒	
๒๕๖๑	๓	สะพานหมู่ที่ ๓	-	๓	
รวม	**๑๗**			**๗**	

(ที่มา : งานป้องกันและบรรเทาสาธารณภัย)

๑.๓ การจัดลำดับความเสี่ยงจากสาธารณภัยในพื้นที่องค์การบริหารส่วนตำบลแหลมทอง

จากการวิเคราะห์สถานการณ์สาธารณภัยและการประเมินความเสี่ยงจากสาธารณภัย ภายใต้ฐานข้อมูลสถานการณ์สาธารณภัย สถิติการเกิดภัย ความถี่การเกิดภัย และปัจจัยที่ทำให้เกิดความเสี่ยงจากสาธารณภัย สามารถจัดลำดับความเสี่ยงจากมากไปหาน้อยตามลำดับได้ ดังนี้

ตารางที่ ๑-๖ : ลำดับความเสี่ยงภัยขององค์การบริหารส่วนตำบลแหลมทอง

ลำดับความเสี่ยงภัย	ประเภทของภัย	ลักษณะของการเกิดภัย
๑	ภัยแล้ง	เป็นเขตพื้นที่ ที่มีฝนทิ้งช่วงนานเป็นประจำทุกปี ทำให้น้ำในแม่น้ำแห้งขอด
๒	วาตภัย	เกิดพายุฤดูร้อนขึ้นเป็นประจำทุกปี ลมพัดบ้านเรือนและสิ่งปลูกสร้างเสียหาย
๓	อัคคีภัย	ฤดูแล้งต้นไม้ต้นหญ้าตามเขตภูเขาแห้งทำให้เกิดเชื้อเพลิงได้เป็นอย่างดี อีกทั้งพื้นที่ราษฎรในพื้นที่อยู่ติดกับภูเขาทำให้เกิดไฟป่าลุกลามในพื้นที่
๔	อุทกภัย	ช่วงฤดูฝนน้ำหลาก ทำให้พื้นที่ทางการเกษตรของราษฎรที่อยู่ติดกับริมแม่น้ำได้รับความเสียหาย

๑.๔ ปฏิทินสาธารณภัยประจำปี

ในช่วงระยะเวลาที่ผ่านมา มีการเกิดสาธารณภัยขึ้นบ่อยครั้งและเกิดขึ้นเป็นประจำในช่วงระยะเวลาหนึ่ง จึงทำให้**องค์การบริหารส่วนตำบลแหลมทอง** สามารถคาดการณ์การเกิดภัยได้มากขึ้น ได้แก่ ภัยแล้ง วาตภัย อัคคีภัย ไฟป่า อุทกภัย นอกจากนี้ภัยจากการคมนาคม (อุบัติเหตุทางถนน) ก็ยังเป็นสาธารณภัยที่เกิดบ่อยครั้งมากขึ้น ซึ่งการคาดการณ์ทำได้ยากเพราะเป็นพฤติกรรมของมนุษย์ เว้นแต่ในบางช่วงระยะเวลาหากมีการใช้ถนนมาก เช่น เทศกาลต่างๆ ก็มีแนวโน้มจะเกิดมากขึ้น

ตารางที่ ๑-๗ : ปฏิทินสาธารณภัยขององค์การบริหารส่วนตำบลแหลมทอง

เพื่อเป็นแนวทางในการเตรียมการป้องกันและบรรเทาสาธารณภัยไว้ล่วงหน้า องค์การบริหารส่วนตำบลแหลมทอง จึงทำปฏิทินสาธารณภัยที่เกิดขึ้นในพื้นที่ ดังนี้

ภัย/เดือน	ระยะเวลาที่เกิดภัย											
	ม.ค.	ก.พ.	มี.ค.	เม.ย.	พ.ค.	มิ.ย.	ก.ค.	ส.ค.	ก.ย.	ต.ค.	พ.ย.	ธ.ค.
อุทกภัย						↔	↔	↔				
ภัยแล้ง		↔	↔ ฤดูแล้ง	↔	↔							
พายุฤดูร้อน			↔	↔	↔	↔						
อัคคีภัย	↔ ปีใหม่		↔	↔ ฤดูแล้ง								↔ ปีใหม่
อุบัติเหตุทางถนน	↔ ปีใหม่			↔ สงกรานต์								↔ ปีใหม่
ภัยหนาว	↔										↔	↔

<u>หมายเหตุ</u> : เฝ้าระวังตลอดทั้งปี

บทที่ ๒

แนวคิดการจัดการความเสี่ยงจากสาธารณภัย

ปัจจุบันแนวคิดการบริหารจัดการสาธารณภัยของประเทศไทยมุ่งเน้นให้ความสำคัญมากขึ้นกับ การดำเนินการอย่างยั่งยืน โดยให้ความสำคัญกับ **"การจัดการความเสี่ยงจากสาธารณภัย" (Disaster Risk Management : DRM)** ซึ่งประกอบด้วย การลดความเสี่ยงจากสาธารณภัย (Disaster Risk Reduction : DRR) ควบคู่กับการจัดการในภาวะฉุกเฉิน (Emergency Management) รวมถึงการฟื้นฟู (Recovery)

๒.๑ ขอบเขตสาธารณภัย

ขอบเขตสาธารณภัยตามแผนปฏิบัติการในการป้องกันและบรรเทาสาธารณภัยองค์การบริหารส่วนตำบลแหลมทอง พ.ศ. ๒๕๖๑ ฉบับนี้ ให้เป็นไปตามความหมาย "สาธารณภัย" ตามมาตรา ๔ แห่งพระราชบัญญัติป้องกันและบรรเทาสาธารณภัย พ.ศ. ๒๕๕๐ ดังนี้

"อัคคีภัย วาตภัย อุทกภัย ภัยแล้ง โรคระบาดในมนุษย์ โรคระบาดสัตว์ โรคระบาดสัตว์น้ำ การระบาดของศัตรูพืช ตลอดจนภัยอื่นๆ อันมีผลกระทบต่อสาธารณชน ไม่ว่าเกิดจากธรรมชาติ มีผู้ทำให้เกิดขึ้น อุบัติเหตุ หรือเหตุอื่นใด ซึ่งก่อให้เกิดอันตรายแก่ชีวิต ร่างกายของประชาชน หรือความเสียหาย แก่ทรัพย์สินของประชาชน หรือของรัฐ และให้หมายความรวมถึงภัยทางอากาศ และการก่อวินาศกรรมด้วย"

๒.๒ ระดับการจัดการสาธารณภัย

ระดับการจัดการสาธารณภัยเป็นไปตามระดับการจัดการสาธารณภัยของแผนการป้องกันและบรรเทาสาธารณภัยแห่งชาติ พ.ศ. ๒๕๕๘ ทั้งนี้ ขึ้นอยู่กับพื้นที่ จำนวนประชากร ขนาดของภัย ความรุนแรง ผลกระทบและความซับซ้อนของภัยหรือความสามารถในการจัดการสาธารณภัย ที่ผู้มีอำนาจตามกฎหมาย ใช้ดุลยพินิจในการตัดสินใจเกี่ยวกับความสามารถในการเข้าควบคุมสถานการณ์เป็นหลัก โดยแบ่งเป็น ๔ ระดับ ดังนี้

ตารางที่ ๒-๑ : ระดับการจัดการสาธารณภัยของประเทศ ตามพระราชบัญญัติป้องกันและบรรเทาสาธารณภัย พ.ศ. ๒๕๕๐

ระดับ	การจัดการ	ผู้มีอำนาจตามกฎหมาย
๑	**สาธารณภัยขนาดเล็ก**	**ผู้อำนวยการอำเภอ ผู้อำนวยการท้องถิ่น ควบคุมและสั่งการ**
๒	สาธารณภัยขนาดกลาง	ผู้อำนวยการจังหวัด ควบคุม สั่งการและบัญชาการ
๓	สาธารณภัยขนาดใหญ่	ผู้บัญชาการป้องกันและบรรเทาสาธารณภัยแห่งชาติ ควบคุม สั่งการและบัญชาการ
๔	สาธารณภัยร้ายแรงอย่างยิ่ง	นายกรัฐมนตรีหรือรองนายกรัฐมนตรีซึ่งนายกรัฐมนตรีมอบหมาย ควบคุม สั่งการและบัญชาการ

ที่มา : แผนการป้องกันและบรรเทาสาธารณภัยแห่งชาติ พ.ศ. ๒๕๕๘

เมื่อเกิดหรือคาดว่าจะเกิดสาธารณภัยขึ้นในพื้นที่ **องค์การบริหารส่วนตำบลแหลมทอง** นายกองค์การบริหารส่วนตำบลแหลมทอง ในฐานะผู้อำนวยการท้องถิ่น ตามพระราชบัญญัติป้องกันและบรรเทาสาธารณภัย พ.ศ. ๒๕๕๐

มาตรา ๒๐ จะเข้าดำเนินการป้องกันและบรรเทาสาธารณภัยในเขตพื้นที่โดยเร็วเป็นลำดับแรก มีอำนาจสั่งการ ควบคุม และกำกับดูแลการปฏิบัติหน้าที่ของเจ้าพนักงานและอาสาสมัคร รวมทั้งติดตามสถานการณ์ที่เกิดขึ้น ประเมินโอกาสการขยายความรุนแรงของภัย เพื่อรายงานนายอำเภอให้เสนอต่อผู้ว่าราชการจังหวัดพิจารณาประกาศหรือยกระดับของภัยจากสาธารณภัยขนาดเล็กเป็นสาธารณภัยขนาดกลางต่อไป

๒.๓ ยุทธศาสตร์การจัดการความเสี่ยงจากสาธารณภัย

แผนการป้องกันและบรรเทาสาธารณภัยแห่งชาติ พ.ศ. ๒๕๕๘ ได้กำหนดยุทธศาสตร์ การจัดการความเสี่ยงจากสาธารณภัย โดยมีเป้าหมายเพื่อให้ประเทศมีความพร้อมรับสถานการณ์ที่อาจเกิดขึ้น โดยการบูรณาการร่วมกันทุกภาคส่วน ซึ่งจะเป็นการสร้างมาตรฐานในการจัดการความเสี่ยงจากสาธารณภัยของประเทศ โดยให้ท้องถิ่น ชุมชน และภาคส่วนต่างๆ เข้ามามีส่วนร่วมในการจัดการความเสี่ยงจากสาธารณภัยนำไปสู่การพัฒนา ที่ยั่งยืน รวมทั้งเพื่อเป็นการพัฒนาศักยภาพสังคมและท้องถิ่นเพื่อมุ่งเข้าสู่ “การรู้รับ – ปรับตัว – ฟื้นเร็วทั่ว – อย่างยั่งยืน” (Resilience) ประกอบด้วย ๔ ยุทธศาสตร์ ได้แก่

ยุทธศาสตร์ที่ ๑ การมุ่งเน้นการลดความเสี่ยงจากสาธารณภัย

ยุทธศาสตร์ที่ ๒ การบูรณาการการจัดการในภาวะฉุกเฉิน

ยุทธศาสตร์ที่ ๓ การเพิ่มประสิทธิภาพการฟื้นฟูอย่างยั่งยืน

ยุทธศาสตร์ที่ ๔ การส่งเสริมความร่วมมือระหว่างประเทศในการจัดการความเสี่ยงจากสาธารณภัย

ยุทธศาสตร์ที่ ๑ การมุ่งเน้นการลดความเสี่ยงจากสาธารณภัย

เป็นการลดโอกาสที่จะได้รับผลกระทบจากสาธารณภัยอย่างเป็นระบบ โดยการวิเคราะห์และจัดการกับปัจจัยที่เป็นสาเหตุและผลกระทบของสาธารณภัย เพื่อลดความล่อแหลม ลดปัจจัยที่ทำให้เกิดความเปราะบางและเพิ่มศักยภาพของบุคคล ชุมชนและสังคมให้เข้มแข็งในการจัดการปัญหาในปัจจุบัน รวมถึงป้องกันความเสียหายที่อาจเกิดขึ้นในอนาคต

ยุทธศาสตร์ที่ ๒ การบูรณาการการจัดการในภาวะฉุกเฉิน

เป็นการเผชิญเหตุและจัดการสาธารณภัยในภาวะฉุกเฉินให้เป็นไปอย่างมีมาตรฐาน โดยการจัดระบบการจัดการทรัพยากรและภารกิจความรับผิดชอบ เพื่อเผชิญเหตุการณ์ฉุกเฉินที่เกิดขึ้นทุกรูปแบบ ได้อย่างมีประสิทธิภาพ รวมถึงลดความสูญเสียที่จะมีต่อชีวิตและทรัพย์สินของประชาชน ทรัพยากรสภาพแวดล้อม สังคม และประเทศ ให้มีผลกระทบน้อยที่สุด

ยุทธศาสตร์ที่ ๓ การเพิ่มประสิทธิภาพการฟื้นฟูอย่างยั่งยืน

เป็นการปรับสภาพระบบสาธารณูปโภค การดำรงชีวิต และสภาวะวิถีความเป็นอยู่ของชุมชนที่ประสบภัยให้กลับสู่สภาวะปกติหรือพัฒนาให้ดีกว่าและปลอดภัยกว่าเดิม (Build Back Better and Safer)ตามความเหมาะสม โดยการนำปัจจัยในการลดความเสี่ยงจากสาธารณภัยมาดำเนินการฟื้นฟู ซึ่งหมายรวมถึงการซ่อมสร้าง (reconstruction) และการฟื้นสภาพ (rehabilitation)

ยุทธศาสตร์ที่ ๔ การส่งเสริมความร่วมมือระหว่างประเทศในการจัดการความเสี่ยงจากสาธารณภัย

เป็นการพัฒนาศักยภาพการจัดการความเสี่ยงจากสาธารณภัยของประเทศให้ได้มาตรฐานตามหลักสากล โดยการจัดระบบและกลไกในการประสานความร่วมมือระหว่างประเทศให้มีประสิทธิภาพ ซึ่งการจัดการความเสี่ยงจากสา

ธารณภัยของประเทศจำเป็นต้องได้รับความร่วมมือจากทุกภาคส่วน ทั้งในประเทศและต่างประเทศ โดยคำนึงถึงระเบียบ กฎหมาย แนวทางปฏิบัติ การให้ความช่วยเหลือด้านมนุษยธรรมและประเพณีปฏิบัติให้สอดคล้องกับกรอบความร่วมมือระหว่างประเทศเป็นสำคัญ

แผนปฏิบัติการในการป้องกันและบรรเทาสาธารณภัย องค์การบริหารส่วนตำบลแหลมทอง พ.ศ. ๒๕๖๑ ฉบับนี้ มุ่งตอบสนองต่อยุทธศาสตร์การจัดการความเสี่ยงจากสาธารณภัยเพื่อสร้างความเชื่อมั่นและความปลอดภัยในชีวิตและทรัพย์สินของประชาชนและของรัฐ โดยชุมชนมีบทบาทสำคัญเป็นอย่างมากในการเตรียมความพร้อมและลดความเสี่ยงจากสาธารณภัย หากได้รับการพัฒนาศักยภาพรวมทั้งมีภูมิปัญญาท้องถิ่นก็จะสามารถทำให้ชุมชนของตนมีความปลอดภัยจากสาธารณภัย โดยการมีส่วนร่วมของคนหลากหลายกลุ่มในชุมชน

๒.๔ งบประมาณในการจัดการความเสี่ยงจากสาธารณภัย

งบประมาณในการจัดการความเสี่ยงจากสาธารณภัยขององค์การบริหารส่วนตำบลแหลมทอง มีที่มาจาก ๒ แหล่งงบประมาณ ได้แก่

(๑) งบประมาณรายจ่ายประจำปี**องค์การบริหารส่วนตำบลแหลมทอง** (โครงการที่ใช้งบประมาณขององค์กรปกครองส่วนท้องถิ่น)

(๒) งบประมาณอื่นๆ (งบกลางของ**องค์การบริหารส่วนตำบลแหลมทอง**)

๒.๔.๑ ภาวะปกติ

(๑)**องค์การบริหารส่วนตำบลแหลมทอง** จัดทำกรอบการจัดสรรงบประมาณรายจ่ายประจำปีงบประมาณ พ.ศ. ๒๕๖๑ **องค์การบริหารส่วนตำบลแหลมทอง** โดยกำหนดให้มีรายละเอียด ดังนี้

- แผนและขั้นตอนของ**องค์การบริหารส่วนตำบลแหลมทอง** ในการจัดการให้มีเครื่องหมายสัญญาณหรือสิ่งอื่นในการแจ้งให้ประชาชนได้ทราบถึงการเกิดหรือจะเกิดสาธารณภัย

- แผนและขั้นตอนในการจัดหาวัสดุอุปกรณ์ เครื่องมือเครื่องใช้ และยานพาหนะ เพื่อใช้ในการป้องกันและบรรเทาสาธารณภัยของ**องค์การบริหารส่วนตำบลแหลมทอง**

(๒)**องค์การบริหารส่วนตำบลแหลมทอง** ตั้งงบกลาง ให้เพียงพอต่อการเผชิญเหตุสาธารณภัยที่อาจจะเกิดขึ้น

๒.๔.๒ ภาวะฉุกเฉิน (เมื่อเกิดหรือคาดว่าจะเกิดสาธารณภัย)

องค์การบริหารส่วนตำบลแหลมทอง นำเงินงบประมาณของหน่วยงานที่ได้เตรียมไว้ ไปใช้จ่ายเพื่อบรรเทา/ช่วยเหลือความเดือดร้อนของประชาชนที่ประสบสาธารณภัยเป็นลำดับแรก ทั้งนี้ หากงบประมาณไม่เพียงพอให้โอนเงินงบประมาณเหลือจ่าย หรืองบประมาณในแผนงาน/โครงการอื่นที่ยังไม่มีความจำเป็นเร่งด่วนที่ต้องใช้จ่าย ไปตั้งเป็นงบประมาณสำหรับจ่ายเพิ่มเติมได้ ตามระเบียบกระทรวงมหาดไทยว่าด้วยวิธีการงบประมาณขององค์กรปกครอง

ส่วนท้องถิ่น พ.ศ. ๒๕๔๑ และที่แก้ไขเพิ่มเติม และหลักเกณฑ์ว่าด้วยการตั้งงบประมาณ เพื่อการช่วยเหลือประชาชนตามอำนาจหน้าที่ขององค์การบริหารส่วนจังหวัด เทศบาลและองค์การบริหารส่วนตำบล พ.ศ. ๒๕๔๓

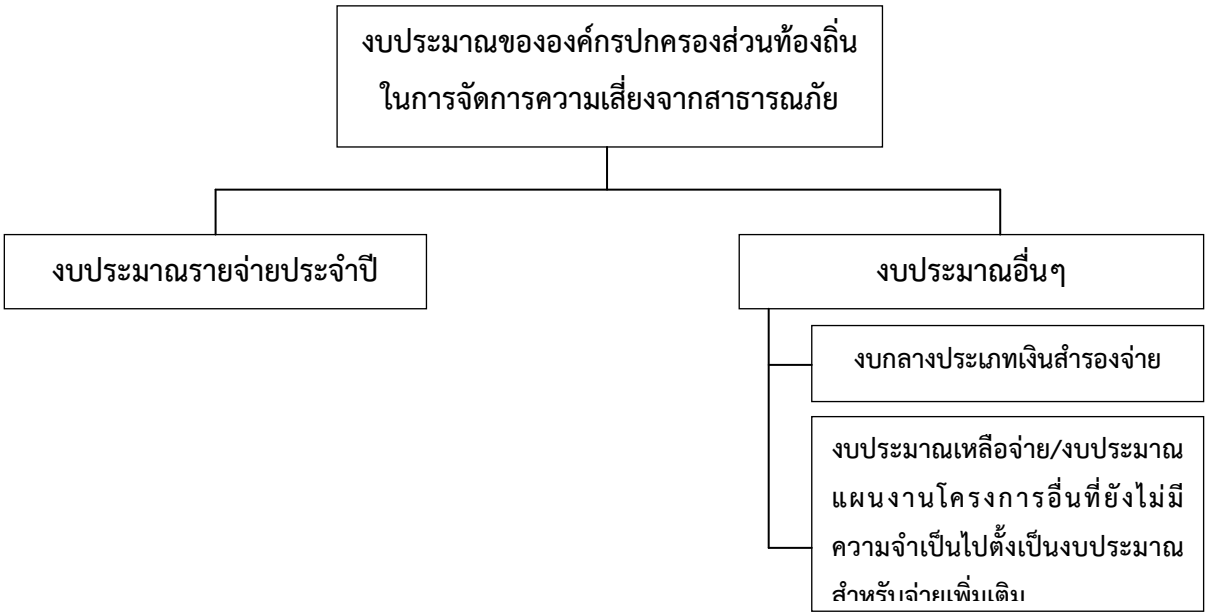

แผนภาพที่ ๒-๑ : แหล่งงบประมาณในการจัดการความเสี่ยงจากสาธารณภัยขององค์การบริหารส่วนตำบลแหลมทอง

๒.๕ องค์กรปฏิบัติในการป้องกันและบรรเทาสาธารณภัยองค์การบริหารส่วนตำบลแหลมทอง

ในการดำเนินการป้องกันและบรรเทาสาธารณภัย และการจัดการความเสี่ยงจากสาธารณภัยใน**องค์การบริหารส่วนตำบลแหลมทอง** จะมีองค์กรที่เกี่ยวข้องในการอำนวยการ ควบคุม สั่งการ และประสานการปฏิบัติตั้งแต่ระดับประเทศ ซึ่งกองอำนวยการป้องกันและบรรเทาสาธารณภัย **องค์การบริหารส่วนตำบลแหลมทอง** ต้องมีการเชื่อมโยงและรับนโยบายแผนงานแนวทางมาดำเนินการ รวมทั้งการประสานกับหน่วยงานบริหารจัดการสาธารณภัยในระดับอำเภอ และระดับจังหวัดด้วย

๒.๕.๑ ระดับนโยบาย

(๑) คณะกรรมการป้องกันและบรรเทาสาธารณภัยแห่งชาติ (กปภ.ช.)

มีหน้าที่กำหนดนโยบายการป้องกันและบรรเทาสาธารณภัยแห่งชาติ บูรณาการพัฒนาระบบการป้องกันและบรรเทาสาธารณภัย ระหว่างหน่วยงานของรัฐและหน่วยงานภาคเอกชนให้มีประสิทธิภาพ โดยมีองค์ประกอบและอำนาจหน้าที่ตามที่ระบุในมาตรา ๖ และมาตรา ๗ แห่งพระราชบัญญัติป้องกันและบรรเทาสาธารณภัยแห่งชาติ พ.ศ. ๒๕๕๐

(๒) คณะกรรมการป้องกันอุบัติภัยแห่งชาติ (กปอ.)

มีหน้าที่เสนอนโยบายเกี่ยวกับการป้องกันอุบัติภัยของประเทศและเสนอแนะแนวทางปฏิบัติและประสานงานระหว่างหน่วยงานของรัฐ โดยมีองค์ประกอบ และอำนาจหน้าที่ตามระเบียบสำนักนายกรัฐมนตรีว่าด้วยการป้องกันอุบัติภัยแห่งชาติ พ.ศ. ๒๕๓๘ และที่แก้ไขเพิ่มเติม

(๓) คณะกรรมการจัดทำแผนการป้องกันและบรรเทาสาธารณภัยจังหวัด

มีหน้าที่จัดทำแผนการป้องกันและบรรเทาสาธารณภัยจังหวัดเสนอต่อผู้ว่าราชการจังหวัดเพื่อประกาศใช้ต่อไป โดยมีองค์ประกอบและอำนาจหน้าที่ตามที่ระบุในมาตรา ๑๗ แห่งพระราชบัญญัติป้องกันและบรรเทาสาธารณภัย พ.ศ. ๒๕๕๐

๒.๕.๒ ระดับปฏิบัติ

(๑) กองบัญชาการป้องกันและบรรเทาสาธารณภัยแห่งชาติ (บกปภ.ช.)

ทำหน้าที่บังคับบัญชา อำนวยการ ควบคุม กำกับ ดูแล และประสานการปฏิบัติการป้องกันและบรรเทาสาธารณภัยของกองอำนวยการป้องกันและบรรเทาสาธารณภัยแต่ละระดับ โดยมีรัฐมนตรีว่าการกระทรวงมหาดไทย เป็นผู้บัญชาการป้องกันและบรรเทาสาธารณภัยแห่งชาติและปลัดกระทรวงมหาดไทยเป็นรองผู้บัญชาการป้องกันและบรรเทาสาธารณภัยแห่งชาติ

ในกรณีการจัดการสาธารณภัยขนาดใหญ่ (ระดับ ๓) มีรัฐมนตรีว่าการกระทรวงมหาดไทยและกรณีการจัดการสาธารณภัยร้ายแรงอย่างยิ่ง (ระดับ ๔) มีนายกรัฐมนตรีหรือรองนายกรัฐมนตรีที่ได้รับมอบหมายเป็นผู้ควบคุม สั่งการ และบัญชาการ

(๒) กองอำนวยการป้องกันและบรรเทาสาธารณภัยกลาง (กอปภ.ก.)

ให้กรมป้องกันและบรรเทาสาธารณภัย จัดตั้งกองอำนวยการป้องกันและบรรเทาสาธารณภัยกลาง โดยมีอธิบดีกรมป้องกันและบรรเทาสาธารณภัยในฐานะผู้อำนวยการกลางเป็นผู้อำนวยการ มีความรับผิดชอบ ดังนี้

(๒.๑) ภาวะปกติ ประสานงาน และบูรณาการข้อมูลและการปฏิบัติการของหน่วยงานที่เกี่ยวข้อง ทั้งในส่วนของสรรพกำลัง เครื่องมืออุปกรณ์ แผนปฏิบัติการ เพื่อเตรียมความพร้อมในการป้องกันและแก้ไขปัญหาสาธารณภัยทั้งระบบ

(๒.๒) ภาวะใกล้เกิดภัย เตรียมการเผชิญเหตุ ติดตามและเฝ้าระวังสถานการณ์ รวมถึงวิเคราะห์ข้อมูลที่เกี่ยวข้อง ประเมินสถานการณ์ และแจ้งเตือนภัย พร้อมทั้งรายงานและเสนอความเห็นต่อผู้บัญชาการป้องกันและบรรเทาสาธารณภัยแห่งชาติหรือนายกรัฐมนตรีตามแต่ระดับการจัดการสาธารณภัยเพื่อตัดสินใจในการรับมือกับสาธารณภัยที่จะเกิดขึ้น โดยเรียกหน่วยงานที่เกี่ยวข้องเพื่อเป็นการประกอบกำลังในการเริ่มปฏิบัติการ

(๒.๓) ภาวะเกิดภัย อำนวยการและบูรณการประสานการปฏิบัติ ในกรณีการจัดการสาธารณภัยขนาดเล็ก (ระดับ ๑) และขนาดกลาง (ระดับ ๒) ให้กองอำนวยการป้องกันและบรรเทาสาธารณภัยกลางรับผิดชอบในการอำนวยการ ประเมินสถานการณ์ และสนับสนุนกองอำนวยการป้องกันและบรรเทาสาธารณภัยแต่ละระดับ รวมทั้งติดตามและเฝ้าระวังสถานการณ์ วิเคราะห์และประเมินสถานการณ์ รายงานสถานการณ์และแจ้งเตือน พร้อมทั้งเสนอความคิดเห็นต่อผู้บัญชาการป้องกันและบรรเทาสาธารณภัยแห่งชาติ เพื่อตัดสินใจยกระดับในกรณีการจัดการสาธารณภัยขนาดใหญ่ (ระดับ ๓) และนายกรัฐมนตรีหรือรองนายกรัฐมนตรีที่นายกรัฐมนตรีมอบหมาย ในกรณีการจัดการสาธารณภัยร้ายแรงอย่างยิ่ง (ระดับ ๔)

ทั้งนี้ ให้กองอำนวยการป้องกันและบรรเทาสาธารณภัยกลาง ทำหน้าที่เป็นส่วนหนึ่งในศูนย์ประสานการปฏิบัติของกองบัญชาการป้องกันและบรรเทาสาธารณภัยแห่งชาติ ในกรณียกระดับเป็นการจัดการสาธารณภัยขนาดใหญ่ (ระดับ ๓) และขนาดร้ายแรงอย่างยิ่ง (ระดับ ๔)

(๓) กองอำนวยการป้องกันและบรรเทาสาธารณภัยจังหวัด (กอปภ.จ.)

ทำหน้าที่อำนวยการ ควบคุม สนับสนุน และประสานการปฏิบัติการป้องกันและบรรเทาสาธารณภัยในพื้นที่จังหวัดที่รับผิดชอบ โดยมีผู้ว่าราชการจังหวัด เป็นผู้อำนวยการ รองผู้ว่าราชการจังหวัดที่ผู้ว่าราชการจังหวัดมอบหมาย และนายกองค์การบริหารส่วนจังหวัด เป็นรองผู้อำนวยการ

(๔) กองอำนวยการป้องกันและบรรเทาสาธารณภัยกรุงเทพมหานคร (กอปภ.กทม.)

ทำหน้าที่อำนวยการ ควบคุม สนับสนุน ประสานการปฏิบัติในการป้องกันและบรรเทาสาธารณภัยในเขตกรุงเทพมหานคร และจัดทำแผนปฏิบัติการหรือแผนเผชิญเหตุตามประเภทความเสี่ยงภัยให้สอดคล้องกับแผนการป้องกันและบรรเทาสาธารณภัยกรุงเทพมหานคร รวมทั้งดำเนินการสนับสนุนการปฏิบัติการป้องกันและบรรเทาสาธารณภัย และเป็นหน่วยเผชิญเหตุเมื่อเกิดสาธารณภัยในพื้นที่รับผิดชอบ โดยมีผู้ว่าราชการกรุงเทพมหานครในฐานะผู้อำนวยการ เป็นผู้รับผิดชอบ มีอำนาจหน้าที่และแนวทางปฏิบัติตามหมวด ๓ แห่งพระราชบัญญัติป้องกันและบรรเทาสาธารณภัย พ.ศ. ๒๕๕๐ ทั้งนี้ องค์ประกอบและอำนาจหน้าที่ให้เป็นไปตามที่ผู้ว่าราชการกรุงเทพมหานครกำหนด

(๕) กองอำนวยการป้องกันและบรรเทาสาธารณภัยอำเภอ (กอปภ.อ.)

ทำหน้าที่อำนวยการ ควบคุม สนับสนุน และประสานการปฏิบัติกับองค์กรปกครองส่วนท้องถิ่นในเขตพื้นที่รับผิดชอบในการป้องกันและบรรเทาสาธารณภัย และปฏิบัติงานตามที่ผู้ว่าราชการจังหวัดหรือกองอำนวยการป้องกันและบรรเทาสาธารณภัยจังหวัดมอบหมายโดยมีนายอำเภอเป็นผู้อำนวยการ

(๖) กองอำนวยการป้องกันและบรรเทาสาธารณภัยองค์กรปกครองส่วนท้องถิ่นแห่งพื้นที่ ประกอบด้วย

(๖.๑) กองอำนวยการป้องกันและบรรเทาสาธารณภัยองค์การบริหารส่วนตำบล (กอปภ.อบต.) ทำหน้าที่อำนวยการ ควบคุม ปฏิบัติการป้องกันและบรรเทาสาธารณภัยและเผชิญเหตุ เมื่อเกิดสาธารณภัยขึ้น พร้อมทั้งจัดทำแผนปฏิบัติการในการป้องกันและบรรเทาสาธารณภัยองค์กรบริหารส่วนตำบลแหลมทองให้สอดคล้องและเชื่อมโยงกับแผนการป้องกันและบรรเทาสาธารณภัยจังหวัด และแผนการป้องกันและบรรเทาสาธารณภัยอำเภอ รวมถึงมีหน้าที่ช่วยเหลือผู้อำนวยการจังหวัดและผู้อำนวยการอำเภอ ตามที่ได้รับมอบหมาย พร้อมทั้งสนับสนุนการป้องกันและบรรเทาสาธารณภัยให้องค์กรปกครองส่วนท้องถิ่น อบต.บ้านเจียง , อบต.เจาทอง , อบต.วังทอง หรือเขตพื้นที่อื่นเมื่อได้รับการร้องขอ โดยมีนายกองค์การบริหารส่วนตำบล เป็นผู้อำนวยการ**การจัดการในภาวะฉุกเฉิน** (รายละเอียดการปฏิบัติปรากฏตามบทที่ ๔ การปฏิบัติขณะเกิดภัย)

เมื่อเกิดหรือคาดว่าจะเกิดสาธารณภัยขึ้นในพื้นที่ ให้กองอำนวยการป้องกันและบรรเทาสาธารณภัย**องค์การบริหารส่วนตำบลแหลมทอง** <u>จัดตั้งศูนย์ปฏิบัติการฉุกเฉินท้องถิ่น</u> ขึ้น โดยมีผู้อำนวยการท้องถิ่นเป็นผู้ควบคุมและสั่งการ เพื่อทำหน้าที่จัดการสาธารณภัยที่เกิดขึ้นจนกว่าสถานการณ์จะกลับเข้าสู่ภาวะปกติ พร้อมทั้งประสานกับส่วนราชการและหน่วยงานที่เกี่ยวข้องในพื้นที่ที่รับผิดชอบ และประสานความร่วมมือกับทุกภาคส่วนในการจัดการสาธารณภัยในพื้นที่ พร้อมทั้งให้รายงานผู้อำนวยการอำเภอในเขตพื้นที่ นายอำเภอภักดีชุมพล ทราบทันที

หากประเมินสถานการณ์สาธารณภัยและเกินขีดความสามารถของทรัพยากรขององค์กรปกครองส่วนท้องถิ่นในการเข้าจัดการกับสาธารณภัยให้ยุติโดยเร็วแล้วและไม่สามารถควบคุมสถานการณ์สาธารณภัยได้โดยลำพัง ให้

รายงานให้ผู้อำนวยการอำเภอทราบและขอรับการสนับสนุนจากกองอำนวยการป้องกันและบรรเทาสาธารณภัยองค์กรปกครองส่วนท้องถิ่นติดต่อหรือใกล้เคียง และหรือ กองอำนวยการป้องกันและบรรเทาสาธารณภัยอำเภอ

แผนภาพที่ ๒-๒ : กลไกการจัดการความเสี่ยงจากสาธารณภัยของประเทศไทย

๒.๖ การจัดตั้งศูนย์ปฏิบัติการฉุกเฉินองค์การบริหารส่วนตำบลแหลมทอง (เมื่อเกิดหรือคาดว่าจะเกิดสาธารณภัย)

บทบาทภารกิจ

เมื่อเกิดหรือคาดว่าจะเกิดสาธารณภัย ให้กองอำนวยการป้องกันและบรรเทาสาธารณภัย**องค์การบริหารส่วนตำบลแหลมทอง** **<u>จัดตั้งศูนย์ปฏิบัติการฉุกเฉินองค์การบริหารส่วนตำบลแหลมทอง</u>** เพื่อทำหน้าที่จัดการสาธารณภัยที่เกิดขึ้นจนกว่าสถานการณ์จะกลับเข้าสู่ภาวะปกติ พร้อมทั้งประสานกับส่วนราชการและหน่วยงานที่เกี่ยวข้องในพื้นที่ที่รับผิดชอบ และประสานความร่วมมือกับทุกภาคส่วนในการจัดการสาธารณภัยทุกขั้นตอน หากในกรณี ไม่สามารถควบคุมสถานการณ์สาธารณภัยตามขีดความสามารถโดยลำพัง ให้ขอรับการสนับสนุนจาก กองอำนวยการป้องกันและบรรเทาสาธารณภัยในเขตพื้นที่ติดต่อหรือใกล้เคียง และหรือกองอำนวยการป้องกันและบรรเทาสาธารณภัยอำเภอ โดยมีผู้อำนวยการท้องถิ่น เป็นผู้ควบคุมและสั่งการ

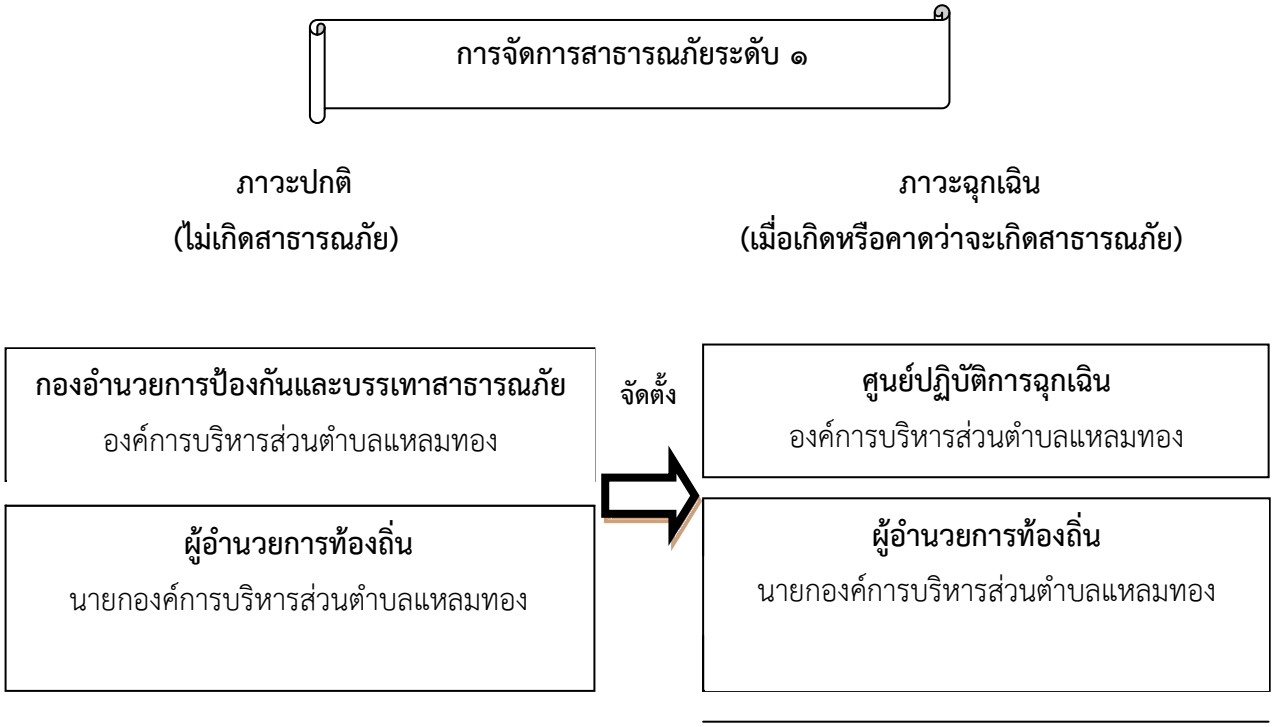

แผนภาพที่ ๒-๓ : องค์กรปฏิบัติในการจัดการสาธารณภัยขององค์กรปกครองส่วนท้องถิ่น

๒.๗ การปฏิบัติร่วมกับหน่วยงานที่เกี่ยวข้อง

๒.๗.๑ การปฏิบัติร่วมกับอำเภอและจังหวัด

(๑) จัดเจ้าหน้าที่ประสานอำเภอและจังหวัด ในช่วงระยะขณะเกิดภัย พร้อมทั้งรายงานสถานการณ์สาธารณภัยที่เกิดขึ้นตามข้อเท็จจริงเป็นระยะๆ

(๒) กรณีสถานการณ์สาธารณภัยมีความรุนแรงให้ประสานขอกำลังสนับสนุนจาก กองอำนวยการป้องกันและบรรเทาสาธารณภัยอำเภอ/จังหวัด ตามลำดับ

๒.๗.๒ การปฏิบัติร่วมกับองค์กรปกครองส่วนท้องถิ่นข้างเคียง

(๑) เมื่อเกิดสาธารณภัยขึ้นในเขตพื้นที่ของ**องค์การบริหารส่วนตำบลแหลมทอง** และสาธารณภัยมีความรุนแรงขยายเป็นวงกว้าง ให้ผู้อำนวยการท้องถิ่น**องค์การบริหารส่วนตำบลแหลมทอง** รายงานผู้อำนวยการอำเภอ พร้อมทั้งประสาน กองอำนวยการป้องกันและบรรเทาสาธารณภัย อบต.บ้านเจียง , อบต.เจาทอง และ อบต.วังทอง ให้สนับสนุน การป้องกันและบรรเทาสาธารณภัยที่เกิดขึ้น

(๒) เมื่อเกิดสาธารณภัยขึ้นในเขตพื้นที่ของ อบต.บ้านเจียง , อบต.เจาทอง และ อบต.วังทอง ให้ผู้อำนวยการท้องถิ่นองค์การบริหารส่วนตำบลแหลมทอง ให้การสนับสนุนการป้องกันและบรรเทาสาธารณภัยที่เกิดขึ้น เพื่อเป็นการบูรณาการและการประสานการปฏิบัติงานร่วมกัน

๒.๗.๓ การปฏิบัติร่วมกับหน่วยทหารในพื้นที่

ในการปฏิบัติการป้องกันและบรรเทาสาธารณภัยร่วมระหว่างพลเรือนกับทหารนั้น จะต้องมีการประสานงานกันอย่างใกล้ชิด เพื่อเป็นการสนับสนุนการจัดการสาธารณภัยของ กองอำนวยการป้องกันและบรรเทาสาธารณภัยองค์การบริหารส่วนตำบลแหลมทอง และศูนย์ปฏิบัติการฉุกเฉินท้องถิ่นองค์การบริหารส่วนตำบลแหลมทอง กับ (ระบุหน่วยงานทหารในพื้นที่) ทั้งนี้ ฝ่ายทหารอาจพิจารณาจัดตั้งศูนย์ประสานงานหรือศูนย์ปฏิบัติงานร่วมระหว่างพลเรือนกับทหาร ขึ้นอยู่กับระดับของหน่วยและสถานการณ์สาธารณภัยนั้นๆ โดยมีแนวทางปฏิบัติสอดคล้องกับแผนการป้องกันและบรรเทาสาธารณภัยกระทรวงกลาโหม แผนการป้องกันและบรรเทาสาธารณภัยจังหวัดชัยภูมิ พ.ศ. ๒๕๕๘ และข้อตกลงว่าด้วยการป้องกันและบรรเทาสาธารณภัย ระหว่างผู้อำนวยการจังหวัดกับหน่วยงานทหารในพื้นที่ ทั้งนี้รายละเอียดการแบ่งมอบพื้นที่ในการช่วยเหลือ ผู้ประสบภัยพิบัติของหน่วยทหารปรากฏตามภาคผนวก ฑ

๒.๗.๔ การปฏิบัติร่วมกับภาคประชาสังคม เอกชน และองค์การสาธารณกุศล

กองอำนวยการป้องกันและบรรเทาสาธารณภัยองค์การบริหารส่วนตำบลแหลมทอง เป็นศูนย์กลางในการประสานการปฏิบัติในเขตรับผิดชอบตลอด ๒๔ ชั่วโมง เพื่อให้สามารถติดต่อประสานงาน สั่งการ รายงาน การปฏิบัติ และสถานการณ์ระหว่างทุกหน่วยงานที่เกี่ยวข้องได้อย่างต่อเนื่อง รวดเร็ว และเชื่อถือได้ โดยมีแนวทางปฏิบัติ ดังนี้

(๑) จัดเจ้าหน้าที่ประสานงานกับศูนย์ปฏิบัติการฉุกเฉิน องค์การบริหารส่วนตำบลแหลมทอง (กรณีเกิดสาธารณภัย) เพื่อร่วมปฏิบัติการป้องกันและบรรเทาสาธารณภัย และการช่วยเหลือสงเคราะห์ผู้ประสบภัยให้เป็นไปอย่างมีเอกภาพ

(๒) จัดทำแผนประสานงานกับองค์การสาธารณกุศล และให้องค์การสาธารณกุศล ในจังหวัดจัดเจ้าหน้าที่ประสานงานกับ องค์การบริหารส่วนตำบลแหลมทอง ตลอด ๒๔ ชั่วโมง พร้อมอุปกรณ์และบุคลากรที่สามารถปฏิบัติภารกิจได้

(๓) องค์การบริหารส่วนตำบลแหลมทอง และโรงพยาบาลส่งเสริมสุขภาพประจำตำบล ร่วมกับองค์การ สาธารณกุศลจัดทำแนวทางปฏิบัติในการสนับสนุนทรัพยากร เจ้าหน้าที่ อุปกรณ์ และเครื่องมือ เพื่อการปฏิบัติงานขององค์กรปฏิบัติในการจัดการสาธารณภัยแต่ละระดับ

(๔) กรณีที่เมื่อเกิดสาธารณภัยขึ้น ถ้าองค์การสาธารณกุศลไปถึงพื้นที่ประสบภัยก่อน เจ้าหน้าที่ผู้รับผิดชอบ ให้กั้นเขตพื้นที่อันตรายและกันไม่ให้ผู้ที่ไม่เกี่ยวข้องเข้าไปยังพื้นที่อันตราย พร้อมทั้ง แจ้งหน่วยงานหรือเจ้าหน้าที่ผู้รับผิดชอบโดยทันที เพื่อดำเนินการควบคุมสถานการณ์สาธารณภัย

(๕) กรณีที่ได้รับการประสานจาก องค์การบริหารส่วนตำบลแหลมทอง หรือหน่วยงานที่รับผิดชอบ เช่น ตำรวจ เทศบาล เป็นต้น ให้องค์การสาธารณกุศลจัดชุดเคลื่อนที่เร็วออกไปยังที่เกิดเหตุ และให้รายงานตัว ที่ศูนย์ปฏิบัติการฉุกเฉินองค์การบริหารส่วนตำบลแหลมทองหรือผู้อำนวยการท้องถิ่น เพื่อรับมอบหมายภารกิจในการปฏิบัติการ

(๖) กรณีหลังเกิดสาธารณภัย ให้องค์การสาธารณกุศล องค์กรเอกชน ช่วยเหลือเจ้าหน้าที่หรือหน่วยงานที่เกี่ยวข้องในการรักษาความปลอดภัยในสถานที่เกิดเหตุ และพื้นที่รองรับการอพยพ ประสานหน่วยแพทย์และพยาบาล อีกทั้งให้การรักษาพยาบาลเบื้องต้นแก่ผู้ประสบสาธารณภัย พร้อมทั้งลำเลียงผู้ได้รับบาดเจ็บส่งโรงพยาบาลส่งเสริมสุขภาพประจำตำบล รวมทั้งอพยพช่วยเหลือผู้ประสบสาธารณภัยไปยังที่ปลอดภัยหรือพื้นที่รองรับการอพยพ

ตารางที่ ๒-๒ : รายนามภาคประชาสังคม และองค์การสาธารณกุศลในพื้นที่องค์การบริหารส่วนตำบลแหลมทอง

ลำดับที่	รายนามภาคประชาสังคม และองค์การสาธารณกุศล	โทรศัพท์/โทรสาร	รายชื่อผู้ประสานงาน
๑.	งานกู้ภัยภักดีชุมพล	๐๘๖-๐๑๒-๗๗๗๖ ๐๙๘-๙๗๖-๔๗๔๔	นายศรันย์ ปัญญาหรรษาวงษ์

บทที่ ๓
การปฏิบัติก่อนเกิดภัย

๓.๑ การลดความเสี่ยงจากสาธารณภัย

แผนปฏิบัติการในการป้องกันและบรรเทาสาธารณภัยขององค์การบริหารส่วนตำบลแหลมทองฉบับนี้ มุ่งดำเนินงานตอบสนองต่อยุทธศาสตร์การจัดการความเสี่ยงจากสาธารณภัยตามแผนการป้องกันและบรรเทาสาธารณภัยแห่งชาติ พ.ศ. ๒๕๕๘ ให้บรรลุผลสำเร็จในทางปฏิบัติ โดยมีเป้าหมายสำคัญในการลดความเสี่ยงจากสาธารณภัย เพื่อสร้างความเชื่อมั่น ความปลอดภัย ในชีวิตและทรัพย์สินของประชาชนในพื้นที่ ตามแนวทางในการดำเนินงานด้านการป้องกัน บรรเทา การลดผลกระทบจากสาธารณภัย และการเตรียมความพร้อม ดังนี้

ยุทธศาสตร์การมุ่งเน้นการลดความเสี่ยงจากสาธารณภัย เป็นการลดโอกาสที่จะได้รับผลกระทบทางลบจากสาธารณภัยอย่างเป็นระบบ โดยการวิเคราะห์และการบริหารจัดการปัจจัยที่เป็นสาเหตุและผลกระทบของสาธารณภัย เพื่อกำหนดนโยบาย มาตรการ หรือกิจกรรมต่างๆ ให้สามารถลดความล่อแหลม ลดปัจจัยที่ทำให้เกิดความ

เปราะบาง และเพิ่มศักยภาพของบุคคล ชุมชน และสังคมให้เข้มแข็งในการจัดการปัญหา โดยมีเป้าหมายในการลดความเสี่ยงที่มีอยู่ในชุมชนและสังคมในปัจจุบัน รวมถึงป้องกันความเสียหาย ที่อาจเกิดขึ้นในอนาคต

๓.๒ การประเมินความเสี่ยงจากสาธารณภัย

๓.๒.๑ นิยามความเสี่ยง

ความเสี่ยงจากสาธารณภัย (Disaster Risk) หมายถึง โอกาสที่สาธารณภัย ทำให้เกิดความสูญเสียต่อชีวิต ร่างกาย ทรัพย์สิน ความเป็นอยู่ และภาคบริการต่างๆ ในชุมชนใดชุมชนหนึ่ง ณ ห้วงเวลาใดเวลาหนึ่งในอนาคต ซึ่งสามารถแทนด้วยสมการแสดงความสัมพันธ์ของปัจจัยที่เกี่ยวข้องกับ ความเสี่ยง ได้แก่ ภัย ความล่อแหลม ความเปราะบาง และศักยภาพ ดังนี้

$$\textbf{ความเสี่ยง (Risk)} = \frac{\textbf{ภัย (Hazard) x ความล่อแหลม (Exposure) x ความเปราะบาง (Vulnerability)}}{\textbf{ศักยภาพ (Capacity)}}$$

การวิเคราะห์ความเสี่ยง, การประเมินความเสี่ยง (Risk Assessment) หมายถึง กระบวนการกำหนดลักษณะ ขนาด หรือขอบเขตของความเสี่ยงโดยการวิเคราะห์ภัยที่เกิดขึ้นและประเมินสภาวะการเปิดรับต่อความเสี่ยง (exposure) ความเปราะบาง (Vulnerability) และ ศักยภาพ (Capacity) ในการรับมือของชุมชนที่อาจเป็นอันตรายต่อชีวิตและทรัพย์สิน การดำรงชีวิตและสิ่งแวดล้อม เป็นการวิเคราะห์ความน่าจะเป็นในการเกิดผลกระทบจากภัยในพื้นที่หนึ่ง ๆ มีประโยชน์ในการวางแผนเพื่อจัดการความเสี่ยงอย่างมีระบบ

ภัย (Hazard) หมายถึง เหตุการณ์ที่เกิดจากธรรมชาติหรือการกระทำของมนุษย์ที่อาจนำมาซึ่งความสูญเสียต่อชีวิต ทรัพย์สิน ตลอดจนทำให้เกิดผลกระทบทางเศรษฐกิจ สังคม และสิ่งแวดล้อม

ความล่อแหลม (Exposure) หมายถึง การที่ผู้คน อาคารบ้านเรือน ทรัพย์สิน ระบบต่างๆ หรือองค์ประกอบใดๆ มีที่ตั้งอยู่ในพื้นที่เสี่ยงและอาจได้รับความเสียหาย

ความเปราะบาง (Vulnerability) หมายถึง ปัจจัยหรือสภาวะใดๆ ที่ทำให้ชุมชนหรือสังคมขาดความสามารถในการปกป้องตนเอง ทำให้ไม่สามารถรับมือกับสาธารณภัย หรือไม่สามารถฟื้นฟูได้อย่างรวดเร็วจากความเสียหายอันเกิดจากสาธารณภัย ปัจจัยเหล่านี้มีอยู่ในชุมชนหรือสังคมมานานก่อนเกิดสาธารณภัย และอาจเป็นปัจจัยที่ทำให้ผลกระทบของภัยมีความรุนแรงมากขึ้น

ศักยภาพ (Capacity) หมายถึง ความสามารถที่จะกระทำการอย่างใดอย่างหนึ่ง หรือความสามารถที่อาจจะพัฒนาต่อไปให้เป็นประโยชน์มากขึ้น

๓.๒.๒ ขั้นตอนการประเมินความเสี่ยงจากสาธารณภัย ประกอบด้วย ๗ ขั้นตอน ได้แก่

<u>ขั้นที่ ๑</u> การทำความเข้าใจเหตุการณ์ปัจจุบัน ความต้องการในการประเมินความเสี่ยง และพิจารณาถึงข้อมูลในอดีต

<u>ขั้นที่ ๒</u> การประเมินภัย

<u>ขั้นที่ ๓</u> การประเมินความล่อแหลม

<u>ขั้นที่ ๔</u> การวิเคราะห์ความเปราะบางและศักยภาพ

<u>ขั้นที่ ๕</u> การวิเคราะห์ผลกระทบและระดับความเสี่ยง

<u>ขั้นที่ ๖</u> การจัดทำข้อมูลความเสี่ยงและแนวทางในการจัดการและลดความเสี่ยง

<u>ขั้นที่ ๗</u> การพัฒนาหรือปรับปรุงยุทธศาสตร์และแผนปฏิบัติการในการลดความเสี่ยงจากสาธารณภัย

ให้กองอำนวยการป้องกันและบรรเทาสาธารณภัย องค์การบริหารส่วนตำบลแหลมทอง จัดทีมประเมินความเสี่ยงจากสาธารณภัย เพื่อเข้าสำรวจพื้นที่และจัดเก็บข้อมูลข้อเท็จจริงจากเหตุการณ์สาธารณภัย และเป็นข้อมูลในการวิเคราะห์และประเมินความเสี่ยง รวมทั้งผลกระทบที่อาจจะเกิดขึ้น เพื่อประกอบ การตัดสินใจสั่งการในการรับมือสถานการณ์ภัยที่อาจจะเกิดขึ้น ได้แก่

(๑) การกำจัดความเสี่ยง (การป้องกันหรือหลีกเลี่ยง)

(๒) การแก้ไขปัญหาความเปราะบางและความล่อแหลม (การลดผลกระทบ)

(๓) การเตรียมความพร้อมรับมือสาธารณภัย

(๔) การถ่ายโอนหรือแบ่งปันความเสี่ยง

ทั้งนี้ ตัวอย่างของทางเลือกในการจัดการความเสี่ยงตามกลยุทธ์ข้างต้น ในกรณีแผ่นดินไหว พายุโซนร้อน และอุทกภัย แสดงในตารางที่ ๓-๑

ตารางที่ ๓-๑ : ตัวอย่างของประเภททางเลือกในการจัดการความเสี่ยง กรณีแผ่นดินไหว พายุโซนร้อน และอุทกภัย

ประเภทของภัย	ประเภททางเลือกในการจัดการภัยพิบัติ			
	การป้องกัน/หลีกเลี่ยง	การลดผลกระทบ	การเตรียมความพร้อม	การถ่ายโอนหรือแบ่งปันความเสี่ยง
พายุโซนร้อนและอุทกภัย	แจ้งประชาชนถึงเส้นทางพายุ รวมถึงบริเวณพื้นที่ต่ำ บริเวณที่อาศัย บริเวณแม่น้ำซึ่งเสี่ยงต่ออุทกภัย	ใช้วัสดุและวิธีการก่อสร้างที่ทนต่อแรงลมพายุ สร้างแนวกำบังลมโดยธรรมชาติเช่นต้นไม้ในการลดแรงลม ก่อสร้างคันดินเพื่อเป็นแนวกันน้ำ ยกบริเวณที่อยู่อาศัยในพื้นที่เสี่ยงให้สูงขึ้น	การเฝ้าระวัง การแจ้งเตือนภัย การพยากรณ์ล่วงหน้าสำหรับพายุฤดูร้อน การเตือนภัยน้ำหลากล่วงหน้า วางแผนอพยพ การจัดเตรียมสิ่งของยังชีพเพื่อเตรียมพร้อม	ประกันความเสี่ยงวาตภัย ประกันผลผลิตจากภัยพิบัติ เงินทุนเพื่อการซ่อมสร้าง หรือกองทุนออมทรัพย์ของชุมชนสำหรับการซ่อมสร้าง

๓.๓ พื้นที่เสี่ยง ระดับความเสี่ยง และปัจจัยที่ทำให้เกิดความเสี่ยงจากสาธารณภัย

เมื่อมีการวิเคราะห์ความเสี่ยง หรือการประเมินความเสี่ยงจากสาธารณภัยแล้วจะทำให้ทราบถึงพื้นที่เสี่ยงภัยและปัจจัยที่ทำให้เกิดความเสี่ยงจากสาธารณภัย ซึ่งจะทำให้สามารถกำหนดแนวทางในการลดความเสี่ยงจากสาธารณภัยได้ตรงกับความเสี่ยงที่เกิดขึ้น นำไปสู่การลดความเสี่ยงอย่างยั่งยืน ที่หมู่บ้าน/ชุมชนมีวิธีการ รู้รับ ปรับตัวในการรับมือกับสถานการณ์สาธารณภัยที่อาจจะเกิดขึ้น เช่น การกำหนดกิจกรรม โครงการหรือแผนงานที่กำหนดจากผลการประเมินและวิเคราะห์ความเสี่ยงของพื้นที่หนึ่งๆ เพื่อลดโอกาสในการได้รับผลกระทบ จากสาธารณภัยที่สามารถคาดการณ์ได้ในปัจจุบันและเพื่อป้องกันไม่ให้เกิดความเสี่ยงเพิ่มมากขึ้นในอนาคต

องค์การบริหารส่วนตำบลแหลมทอง รับผิดชอบในการป้องกันและบรรเทาสาธารณภัยในเขตตำบลแหลมทอง ซึ่งมีหมู่บ้านที่เป็นพื้นที่เสี่ยงภัย และปัจจัยที่เป็นสาเหตุทำให้เกิดความเสี่ยงจากภัยต่างๆ ดังต่อไปนี้

ตารางที่ ๓-๒ : ตารางแสดงปัจจัย/สาเหตุที่ทำให้เกิดความเสี่ยงจากสาธารณภัยของ องค์การบริหารส่วนตำบลแหลมทอง

ประเภทของภัย	ระดับความเสี่ยงภัย			ปัจจัย/สาเหตุ ที่ทำให้เกิดความเสี่ยงจากสาธารณภัย	แผนงาน/โครงการ การลดความเสี่ยงจากสาธารณภัย
	เสี่ยงสูง	เสี่ยงปานกลาง	เสี่ยงต่ำ		
ภัยแล้ง	หมู่ที่ ๔,๗,๙	หมู่ที่ ๑,๒,๓	หมู่ที่ ๕,๖,๘	เป็นพื้นที่สูง	ขุดลอกเพื่อเพิ่มแหล่งน้ำในพื้นที่
วาตภัย	หมู่ที่ ๗,๙	หมู่ที่ ๖,๘	หมู่ที่ ๑,๒,๓,๔,๕	เป็นร่องทางลม	สร้างโครงสร้างที่พักอาศัยให้แข็งแรงและแจ้งเตือนประชาชนในเขตพื้นที่
อัคคีภัย	หมู่ที่ ๗,๙	หมู่ที่ ๑,๒,๓,๘	หมู่ที่ ๔,๕,๖	เป็นพื้นที่ติดกับภูเขาและแหล่งชุมชน	ทำแนวป้องกันไฟป่าและเฝ้าระวังในเขตชุมชน
อุทกภัย	หมู่ที่ ๖	หมู่ที่ ๘	หมู่ที่ ๕		แจ้งเตือนประชาชนที่อยู่ในพื้นที่เสี่ยง
สารเคมีและวัตถุอันตราย	หมู่ที่ -	หมู่ที่ -	หมู่ที่ -		

การวิเคราะห์และประเมินความเสี่ยงจากสาธารณภัย (ให้ดำเนินการในบริบทของสภาพพื้นที่และสภาวะแวดล้อมในท้องถิ่น/ชุมชน)

ประเภทของภัย	ระดับความเสี่ยงภัย			ปัจจัย/สาเหตุ ที่ทำให้เกิดความเสี่ยงจากสาธารณภัย	แผนงาน/โครงการการลดความเสี่ยงจากสาธารณภัย
	เสี่ยงสูง	เสี่ยงปานกลาง	เสี่ยงต่ำ		
อุทกภัย	หมู่ที่ ๖	หมู่ที่ ๘	หมู่ที่ ๕	- เป็นพื้นที่ราบลุ่ม มีแม่น้ำไหลผ่านพื้นที่เสี่ยงบางจุดไม่มีพนังหรือเขื่อนกั้นตลิ่ง โดยเฉพาะพื้นที่หมู่ที่ ๖ - ประชาชนส่วนใหญ่ปลูกบ้านพักอาศัยติดริมแม่น้ำ โดยเฉพาะพื้นที่หมู่ที่ ๖,๘	- ขุดลอกแหล่งน้ำเป็นประจำทุกปี - ชุมชน/หมู่บ้าน มีการฝึกการป้องกันและบรรเทาสาธารณภัยเป็นประจำ - สนับสนุนเครื่องมือให้มีมาตรฐานได้อย่างเพียงพอและรวดเร็ว
ภัยแล้ง	หมู่ที่ ๔,๗,๙	หมู่ที่ ๑,๒,๓	หมู่ที่ ๕,๖,๘	- พื้นที่ส่วนใหญ่เป็นพื้นที่ทางเกษตร เกษตรกรจึงมีความต้องการใช้น้ำในปริมาณมากและต่อเนื่องทั้งปี โดยเฉพาะพื้นที่หมู่ที่ ๔,๗,๙ - แหล่งกักเก็บน้ำเพื่อการเกษตร รวมทั้งแม่น้ำลำคลองตื้นเขิน - ภูเขาไม่มีป่าไม้มากพอในการซับน้ำ	- มีเขื่อนหรือแหล่งน้ำและระบบชลประทานที่ดี - ขุดลอกแหล่งน้ำเดิมเพื่อกักเก็บน้ำไว้ใช้ในฤดูแล้ง - มีการรณรงค์ในการอนุรักษ์ทรัพยากรธรรมชาติและขยายพื้นที่ป่า เช่น การปลูกป่า
วาตภัย	หมู่ที่	หมู่ที่ ๖,๘	หมู่ที่	- ลักษณะภูมิอากาศโดยทั่วไป	- ติดตามสภาพ

ประเภทของภัย	ระดับความเสี่ยงภัย			ปัจจัย/สาเหตุ ที่ทำให้เกิดความเสี่ยงจากสาธารณภัย	แผนงาน/โครงการการลดความเสี่ยงจากสาธารณภัย
	เสี่ยงสูง	เสี่ยงปานกลาง	เสี่ยงต่ำ		
	๗,๙		๑,๒,๓,๔,๕	อยู่ภายใต้อิทธิพลของลมมรสุม - อาคารบ้านเรือนและสภาพแวดล้อมขาดการบำรุงดูแลรักษาให้เกิดความปลอดภัย	ภูมิอากาศโดยเฉพาะช่วงฤดูมรสุม - มีการปรับปรุงและซ่อมแซมสิ่งปลูกสร้างต่างๆ ให้มีสภาพมั่นคงแข็งแรง สามารถทนต่อลมพายุได้
อัคคีภัย	หมู่ที่๗,๙	หมู่ที่ ๑,๒,๓,๘	หมู่ที่ ๔,๕,๖	- พื้นที่เสี่ยงเป็นบริเวณพื้นที่ติดภูเขาส่วนใหญ่ลุกลามจากการเกิดไฟป่าหรือราษฎรที่ประมาทในการจุดป่าเพื่อล่าสัตว์ -ประชาชนขาดความตระหนักในการดูแลความปลอดภัยเรื่องการใช้ไฟฟ้า - ประชาชนไม่ทราบถึงแนวทางปฏิบัติที่ถูกต้องเมื่อเกิดอัคคีภัยขึ้น	- มีการอบรมให้ความรู้ความเข้าใจในเรื่องอัคคีภัย - มีการฝึกการป้องกันและบรรเทาสาธารณภัยด้านอัคคีภัยเป็นประจำทุกปี และให้ความรู้เกี่ยวกับอัคคีภัยแก่ประชาชน
สารเคมีและวัตถุอันตราย	-	-	-	-	-

<u>หมายเหตุ</u> : ตัวอย่างตารางมาตรฐานในการประเมินค่าความเสี่ยง (สูง/ปานกลาง/ต่ำ) ตามภาคผนวก ญ

๓.๔ แนวทางปฏิบัติในการลดความเสี่ยงจากสาธารณภัย

๓.๔.๑ การป้องกันและลดผลกระทบ

เนื่องจากองค์การบริหารส่วนตำบลแหลมทอง มีพื้นที่สูง มีภูเขาล้อมรอบ ละเป็นร่องลมพัดผ่าน สาธารณภัยที่ส่งผลกระทบ ได้แก่ วาตภัย ภัยแล้ง อัคคีภัย(ไฟป่า) จึงให้ความสำคัญกับแนวทางการดำเนินงานดังนี้

(๑) ด้านโครงสร้าง

องค์การบริหารส่วนตำบลแหลมทอง ได้พิจารณาโครงสร้างที่สอดคล้องกับสภาพพื้นที่เสี่ยงภัยแล้วและได้แจ้งประชาสัมพันธ์แก่ราษฎรในพื้นที่ ในการจัดสร้างที่พักอาศัยให้มีความมั่นคง แข็งแรง ขุดลอกคลองเก็บกักน้ำไว้ใช้ในฤดูแล้งและประชาสัมพันธ์ร่วมทำแนวกันไฟป่าเป็นประจำในทุกๆปี รวมทั้งแจ้งเกี่ยวโทษทางกฎหมาย อันตรายเกี่ยวการจุดไฟเผาป่า เพื่อใช้ในการป้องกันและบรรเทาสาธารณภัยในพื้นที่

(๒) ด้านไม่ใช้โครงสร้าง

การป้องกันโดยไม่ใช้โครงสร้าง เป็นการใช้นโยบาย กฎระเบียบ การวางแผนและกิจกรรมต่างๆ เพื่อลดความเสี่ยง โดยองค์การบริหารส่วนตำบลแหลมทอง ได้มีการดำเนินการ ดังนี้

(๒.๑) ด้านการบังคับใช้กฎหมายและการมีส่วนร่วมของประชาชนในพื้นที่กับหน่วยงานภาครัฐในการป้องกันไม่ให้เกิดอัคคีภัย เช่น การให้ข้อมูลข่าวสารที่ถูกต้องแก่ประชาชนเกี่ยวกับ สาธารณภัยต่างๆ ที่เกิดจากการกระทำของประชาชนเอง เช่น การเผาตอซังข้าว การเผาใบอ้อย เป็นต้น

(๒.๒) วิเคราะห์และจัดทำแผนที่เสี่ยงภัยให้เหมาะสมกับพื้นที่ พร้อมทั้งจัดเก็บข้อมูลสถิติภัย และหาปัจจัยที่ทำให้เกิดความเสี่ยงจากสาธารณภัย เพื่อเป็นฐานข้อมูลในการหาแนวทางการลดความเสี่ยงจากสาธารณภัยอย่างเป็นระบบ มุ่งสู่การแก้ไขปัญหาอย่างยั่งยืน

๓.๔.๒ การเตรียมความพร้อมรับสถานการณ์ภัย

การเตรียมความพร้อมเป็นการดำเนินการที่เน้นช่วงก่อนเกิดภัยเพื่อให้ประชาชนหรือชุมชนและหน่วยงานที่เกี่ยวข้องมีองค์ความรู้ ขีดความสามารถ และทักษะต่างๆ พร้อมที่จะรับมือกับสาธารณภัย โดยองค์การบริหารส่วนตำบลแหลมทอง มีการดำเนินงาน ประกอบด้วย

(๑) การจัดการความเสี่ยงจากภัยพิบัติโดยอาศัยชุมชนเป็นฐาน (CBDRM)

เป็นการเสริมสร้างศักยภาพโดยเน้นการอาศัยชุมชน/หมู่บ้านเป็นศูนย์กลาง ในการป้องกัน แก้ไข บรรเทา และฟื้นฟูความเสียหายจากสาธารณภัย โดยให้ชุมชนเข้ามามีส่วนร่วมในการวางแผน ตัดสินใจกำหนดแนวทางการแก้ปัญหาในการจัดการความเสี่ยงจากสาธารณภัย เพื่อลดความเสี่ยงภัยของชุมชนและเพิ่มขีดความสามารถให้คนในชุมชนมีศักยภาพในการระงับบรรเทาภัยได้ด้วยตนเองในระดับหนึ่ง ก่อนที่หน่วยงานภายนอกจะเข้าไปให้ความช่วยเหลือ รวมทั้งเป็นการสร้างภาคีเครือข่ายภาคประชาชน ในรูปแบบอาสาสมัครเพื่อช่วยเหลืองานเจ้าหน้าที่ในขั้นตอนการเตรียมความพร้อม

(๒) การฝึกการป้องกันและบรรเทาสาธารณภัยในพื้นที่

เป็นเครื่องมือและกิจกรรมในการสร้างความพร้อมและเพิ่มศักยภาพของหน่วยงานและบุคลากร รวมทั้งเป็นการทดสอบการประสานงานและการบูรณาการความร่วมมือ ทำให้ทราบจุดบกพร่องและช่องว่างในการปฏิบัติงานในภาวะฉุกเฉิน เพื่อนำไปสู่การปรับปรุงแผนปฏิบัติการในการป้องกันและบรรเทาสาธารณภัยขององค์การบริหารส่วนตำบลแหลมทอง และแผนเผชิญเหตุสาธารณภัยให้มีความสมบูรณ์มากยิ่งขึ้น ทั้งนี้การฝึกการป้องกันและบรรเทาสาธารณภัยให้หมายรวมถึงการฝึก การซักซ้อม และการฝึกปฏิบัติตามความเหมาะสมและความ

จำเป็นของแต่ละหน่วยงานในทุกระดับ โดยกองอำนวยการป้องกันและบรรเทาสาธารณภัยองค์การบริหารส่วนตำบลแหลมทอง จะมีการประสานและสั่งการอำนวยการให้ชุมชน/หมู่บ้าน ดำเนินการฝึกการป้องกันและบรรเทาสาธารณภัยแบบบูรณาการอย่างสม่ำเสมอ

(๓) การเฝ้าระวังและประเมินสถานการณ์

(๓.๑) จัดชุดเฝ้าระวังและติดตามสถานการณ์ เพื่อทำหน้าที่เฝ้าระวังและติดตามสถานการณ์ข้อมูลความเคลื่อนไหวของเหตุการณ์สาธารณภัยที่อาจจะเกิดขึ้นตลอด ๒๔ ชั่วโมง พร้อมทั้งประสานการปฏิบัติกับกองอำนวยการป้องกันและบรรเทาสาธารณภัยข้างเคียง

(๓.๒) ติดตามการรายงานสภาพอากาศปรากฏการณ์ธรรมชาติ ข้อมูลสถานการณ์ และการแจ้งข่าว การเตือนภัยจากกองอำนวยการป้องกันและบรรเทาสาธารณภัยระดับเหนือขึ้นไปและหน่วยงานที่เกี่ยวข้อง เช่น กรมอุตุนิยมวิทยา กรมชลประทาน กรมทรัพยากรน้ำ กรมอุทกศาสตร์ กรมป้องกันและบรรเทาสาธารณภัย ฯลฯ รวมทั้งสื่อต่างๆ เพื่อรวบรวมข้อมูล วิเคราะห์ เฝ้าระวัง ประเมินแนวโน้มการเกิดภัย

(๓.๓) จัดทีมประชาสัมพันธ์ เพื่อให้ข้อมูลข่าวสารให้ประชาชนได้รับทราบ ถึงระยะเวลาภาวะที่จะคุกคาม (อันตรายต่อชีวิตและทรัพย์สิน) เป็นระยะๆ เพื่อป้องกันความตื่นตระหนกและความสับสนในเหตุการณ์ที่จะเกิดขึ้น และให้ความสำคัญกับผู้ที่ต้องช่วยเหลือเป็นกรณีพิเศษ เช่น ผู้พิการ ทั้งนี้ความถี่ของการแจ้งข่าวเตือนภัยขึ้นอยู่กับแนวโน้มการเกิดภัย

(๓.๔) จัดให้มีอาสาสมัครและเครือข่ายเฝ้าระวังและติดตามสถานการณ์ปฏิบัติงานตลอด ๒๔ ชั่วโมง และแจ้งข่าว เตือนภัยระดับชุมชน ทำหน้าที่ติดตาม เฝ้าระวังปรากฏการณ์ธรรมชาติที่มีแนวโน้มการเกิดภัย แจ้งข่าว เตือนภัยแก่ชุมชน และรายงานสถานการณ์ให้กองอำนวยการป้องกันและบรรเทาสาธารณภัยองค์การบริหารส่วนตำบลแหลมทอง โดยใช้ระบบการสื่อสาร เครื่องมือแจ้งเตือนภัยของชุมชน

การติดตามข้อมูลความเคลื่อนไหวของเหตุการณ์ที่อาจส่งผลให้เกิดสาธารณภัย รวมทั้งทำหน้าที่เฝ้าระวัง ให้ข้อมูลข่าวสารแก่ประชาชน โดยกองอำนวยการป้องกันและบรรเทาสาธารณภัยองค์การบริหารส่วนตำบลแหลมทองแลกเปลี่ยนข้อมูลข่าวสาร วิเคราะห์ และประเมินสถานการณ์จากข้อมูลข่าวสารที่ได้รับและตรวจสอบข้อเท็จจริงของข้อมูล เพื่อตัดสินใจในการเตรียมรับมือกับสาธารณภัย

รายงานสถานการณ์ภัยและผลการปฏิบัติให้กองอำนวยการป้องกันและบรรเทา สาธารณภัยอำเภอและจังหวัดทราบเป็นระยะๆ เพื่อประสานและสนับสนุนการปฏิบัติร่วมกัน

(๔) การเตรียมการอพยพ

กองอำนวยการป้องกันและบรรเทาสาธารณภัยองค์การบริหารส่วนตำบลแหลมทอง มีแนวทางปฏิบัติสำหรับเตรียมการอพยพ ดังนี้

(๔.๑) จัดทำแผนอพยพหลักผู้ประสบภัย แผนอพยพหลักส่วนราชการ โดยมีสาระสำคัญประกอบด้วย จำนวนผู้อพยพ บัญชีส่วนราชการ สิ่งอำนวยความสะดวกในการอพยพ การกำหนดเขตพื้นที่รองรับการอพยพให้อยู่ในพื้นที่ที่เหมาะสม การกำหนดเจ้าหน้าที่หรือผู้รับผิดชอบการอพยพไว้ให้ชัดเจน การกำหนดเส้นทางอพยพหลักและเส้นทางอพยพสำรองสำหรับแต่ละประเภทภัย รวมทั้งการสำรวจและการจัดเตรียมพาหนะ น้ำมันเชื้อเพลิง แหล่งพลังงาน และระบบสื่อสารการอพยพ

(๔.๒) วางมาตรการการอพยพ

(๕) การเตรียมการจัดตั้งศูนย์พักพิงชั่วคราว

กองอำนวยการป้องกันและบรรเทาสาธารณภัยองค์การบริหารส่วนตำบลแหลมทอง มีแนวทางปฏิบัติสำหรับเตรียมการจัดตั้งศูนย์พักพิงชั่วคราว ดังนี้

(๕.๑) คัดเลือกและจัดหาสถานที่ตั้งศูนย์พักพิงชั่วคราว

(๕.๒) จัดการภายในศูนย์พักพิงชั่วคราว โดยกำหนดผู้รับผิดชอบภายในศูนย์พักพิงชั่วคราว คือ ผู้จัดการศูนย์พักพิงชั่วคราว ได้แก่ ผู้นำชุมชน กรณีโรงเรียนเป็นศูนย์พักพิงอาจเป็นผู้อำนวยการโรงเรียน

(๕.๓) ปัจจัยความจำเป็นขั้นต่ำของศูนย์พักพิงชั่วคราวอื่นๆ

(๕.๔) ให้มีการบริหารจัดการข้อมูลผู้อพยพ โดยมีการเก็บบันทึกข้อมูลที่จำเป็น

(๖) การจัดตั้งศูนย์การเรียนรู้สาธารณภัย

กองอำนวยการป้องกันและบรรเทาสาธารณภัยองค์การบริหารส่วนตำบลแหลมทอง จะจัดทำโครงการจัดตั้งศูนย์การเรียนรู้สาธารณภัยประจำศูนย์เตรียมพร้อมป้องกันภัยประจำชุมชน/หมู่บ้าน ที่มีความพร้อมเป็นลำดับแรกก่อน โดยมีวัตถุประสงค์ในการจัดตั้งศูนย์การเรียนรู้สาธารณภัย ดังนี้

(๖.๑) เพื่อให้ประชาชน/ชุมชนได้เรียนรู้สาธารณภัยต่างๆ ธรรมชาติและลักษณะของภัย

(๖.๒) เพื่อให้ประชาชนทราบถึงขั้นตอนและวิธีการจัดการความเสี่ยงจากสาธารณภัยเพื่อลดผลกระทบและความสูญเสียชีวิตที่อาจเกิดขึ้น

(๖.๓) เพื่อเพิ่มทักษะให้ประชาชนช่วยเหลือตนเอง สามารถรักษาชีวิตรอดได้ เมื่อเกิดสาธารณภัย

(๗) แผนการบริหารความต่อเนื่อง (Business Continuity Plan : BCP)

แผนการบริหารความต่อเนื่อง เป็นแผนปฏิบัติงานในสภาวะวิกฤตฉุกเฉิน ในสถานการณ์เมื่อเกิดภัยต่างๆ เช่น ภัยที่เกิดจากธรรมชาติ อุบัติเหตุ หรือการมุ่งร้ายต่อองค์กร ฯลฯ ซึ่งจากสภาวะวิกฤตหรือเหตุการณ์ฉุกเฉินดังกล่าวส่งผลให้หน่วยงานหรือองค์กรต้องหยุดชะงักการดำเนินงานหรือ ไม่สามารถให้บริการประชาชนได้อย่างต่อเนื่อง ดังนั้น หน่วยงานส่วนราชการหรือองค์กรต่าง ๆ จึงต้องจัดทำแผนการบริหารความต่อเนื่อง (Business Continuity Plan : BCP) ขึ้น เพื่อเป็นแผนรองรับการดำเนินภารกิจของหน่วยงานหรือองค์กรในช่วงสภาวะวิกฤตหรือเหตุการณ์ฉุกเฉิน เพื่อให้บริการประชาชนได้อย่างต่อเนื่อง เช่นเดียวกับในช่วงภาวะปกติ หากหน่วยงานหรือองค์กรไม่จัดทำแผนการบริหารความต่อเนื่องรองรับไว้ตั้งแต่ในภาวะปกติอาจส่งผลกระทบต่อหน่วยงานหรือองค์กรในด้านต่างๆ เช่น ด้านเศรษฐกิจ การเงิน การให้บริการ สังคม ชุมชน สิ่งแวดล้อม ตลอดจนชีวิตและทรัพย์สินของประชาชน เป็นต้น การจัดทำแผนการบริหารความต่อเนื่องจึงเป็นสิ่งสำคัญที่จะช่วยให้สามารถรับมือกับเหตุการณ์ฉุกเฉินและให้บริการได้เมื่อเกิดภัยขั้นวิกฤต เพื่อดำเนินงานและให้บริการตามปกติตามระดับการให้บริการที่กำหนดไว้ ซึ่งจะช่วยให้สามารถลดระดับความรุนแรงของผลกระทบที่เกิดขึ้นต่อหน่วยงานหรือองค์กรได้ แผนการบริหารความต่อเนื่องควรมีสาระสำคัญ ดังนี้

(๑) วัตถุประสงค์ของแผนการบริหารความต่อเนื่อง

(๒) ขอบเขตสถานการณ์ความเสี่ยงภัย เช่น แผนรับมือสถานการณ์ภัยจาก ภัยแล้ง/วาตภัย/อัคคีภัย/อุทกภัย ฯลฯ

(๓) กำหนดสถานที่ปฏิบัติงานสำรอง

(๔) กำหนดขั้นตอนการปฏิบัติ

- บทบาทหน้าที่และความรับผิดชอบของผู้ปฏิบัติงาน เช่น ทีมอพยพ ทีมปฐมพยาบาล ทีมกู้ชีพกู้ภัย ทีมประสานงานและสนับสนุน ทีมรักษาความสงบเรียบร้อย ฯลฯ
- ระดับความรุนแรงของสถานการณ์และขั้นตอนการปฏิบัติงานฉุกเฉิน
- การอพยพทรัพยากรที่จำเป็นและเหมาะสมต่อสถานการณ์
- ขั้นตอนการฟื้นฟูหน่วยงานหลังผ่านพ้นวิกฤต

ฯลฯ

๓.๔.๓ แนวทางปฏิบัติในการลดความเสี่ยงจากสาธารณภัยของชุมชน

ชุมชนมีบทบาทสำคัญเป็นอย่างมากในการเตรียมความพร้อมและลดความเสี่ยงจาก สาธารณภัย เนื่องจากชุมชนต้องอาศัยอยู่ในพื้นที่ของตนซึ่งมีความเสี่ยง หากชุมชนได้รับการพัฒนาศักยภาพรวมทั้งมีภูมิปัญญาท้องถิ่นในการลดความเสี่ยงจากสาธารณภัย ก็สามารถทำให้ชุมชนของตนมีความปลอดภัยจากสาธารณภัยหรือฟื้นตัวจากสาธารณภัยที่เกิดขึ้นได้ภายในระยะเวลาอันรวดเร็ว โดยมีแนวทางปฏิบัติในการลดความเสี่ยงสาธารณภัยของชุมชน ดังนี้

(๑) การทำความเข้าใจเรื่องการลดความเสี่ยงจากสาธารณภัย ให้สำรวจชุมชน เพื่อวิเคราะห์ความเสี่ยงและศักยภาพ รวมทั้งกลุ่มเปราะบางของชุมชนแล้วนำข้อมูลเหล่านั้นมาจัดทำเป็นแผนลดความเสี่ยงภัยของชุมชน

(๒) ใช้ภูมิปัญญาท้องถิ่นในการเตรียมพร้อมรับมือกับสาธารณภัย

(๓) มีแผนในภาวะฉุกเฉินเมื่อเกิดสาธารณภัยและแผนการฟื้นฟูชุมชนหลังจากเกิดสาธารณภัย โดยมีการประสานงานกับหน่วยงานของรัฐที่มีหน้าที่รับผิดชอบในระดับท้องถิ่น ระดับอำเภอและระดับจังหวัด เพื่อให้แผนมีการบูรณาการและตอบสนองความต้องการชองชุมชนได้อย่างแท้จริง

(๔) มีแผนรับมือกับสาธารณภัยในครอบครัว เช่น การสร้างบ้านเรือนให้มีความเข้มแข็งและอยู่ในพื้นที่ปลอดภัย รวมทั้งมีการเตรียมพร้อมในครอบครัวหากต้องอพยพออกจากที่พักอาศัยเดิม

(๕) จัดการฝึกอบรมสมาชิกชุมชนอยู่เสมอ โดยเฉพาะอย่างยิ่งกลุ่มเปราะบางเพื่อให้มีศักยภาพมากขึ้น

(๖) สร้าง ซ่อมแซม หรือปรับปรุงสาธารณูปโภคในชุมชนให้ช่วยลดความรุนแรงจาก สาธารณภัย เช่น ชุมชนที่โดนน้ำท่วมบ่อยอาจมีการสร้างฝายชะลอน้ำหรือทำพื้นที่แก้มลิงเพื่อพักน้ำ เป็นต้น

(๗) เตรียมสิ่งของยังชีพที่จำเป็นก่อนที่จะเกิดสาธารณภัย

๓.๕ การแจ้งเตือนภัย

การแจ้งเตือนภัยเป็นการแจ้งเตือนภัยล่วงหน้าแก่ผู้ที่คาดว่าจะได้รับผลกระทบในพื้นที่เสี่ยงภัยให้เฝ้าระวังและเตรียมพร้อมรับสถานการณ์อพยพเคลื่อนย้ายไปสู่ที่ปลอดภัยได้ โดยกองอำนวยการป้องกันและบรรเทาสาธารณภัยองค์การบริหารส่วนตำบลแหลมทอง แจ้งเตือนภัยไปยังชุมชน/หมู่บ้านในพื้นที่ที่คาดว่าจะเกิดภัย เพื่อส่งข้อมูลแจ้งเตือนภัยที่ถูกต้องรวดเร็วไปยังประชาชน

๓.๕.๑ การแจ้งเตือนล่วงหน้า

เป็นการแจ้งข้อมูลข่าวสารที่บ่งชี้ว่ามีแนวโน้มที่จะเกิดสาธารณภัยขึ้นในพื้นที่ที่มีความเสี่ยงไปยังชุมชน หมู่บ้าน และประชาชน เพื่อให้ติดตามข้อมูลข่าวสารและความเคลื่อนไหวอย่างต่อเนื่อง ทั้งนี้ กองอำนวยการป้องกันและบรรเทาสาธารณภัยองค์การบริหารส่วนตำบลแหลมทอง แจ้งเตือนภัยล่วงหน้าก่อนเกิดสาธารณภัย ไม่ต่ำกว่า ๑๒๐ ชั่วโมง

๓.๕.๒ การแจ้งเตือนภัย

(๑) เมื่อมีการยืนยันข้อมูลว่ามีโอกาสเกิดสาธารณภัยขึ้นและประชาชนในพื้นที่อาจได้รับผลกระทบ ให้แจ้งแนวทางปฏิบัติให้กับส่วนราชการและประชาชนในพื้นที่ทราบ โดยให้มีการแจ้งเตือนภัยไม่ต่ำกว่า ๗๒ ชั่วโมงก่อนเกิดภัย และให้มีข้อมูลการแจ้งเตือนภัย ดังนี้

(๑.๑) คาดการณ์ระยะเวลาและบริเวณพื้นที่ที่จะเกิดสาธารณภัย

(๑.๒) ผลกระทบที่อาจเกิดขึ้นและระยะเวลาหรือความยาวนานของภัย

(๑.๓) แนวทางการปฏิบัติของส่วนราชการ หน่วยงาน และประชาชนในการป้องกันตนเองให้ปลอดภัยจากสาธารณภัยที่อาจจะเกิดขึ้น ทั้งนี้ ให้นำแนวทาง มาตรการ และขั้นตอนการปฏิบัติจากกองอำนวยการป้องกันและบรรเทาสาธารณภัยระดับเหนือขึ้นไปมาเป็นแนวทางในการปฏิบัติด้วย

(๒) วิธีการแจ้งเตือนภัย

(๒.๑) **แจ้งเตือนภัยผ่านผู้นำชุมชน** อาสาสมัครและเครือข่ายเฝ้าระวังของชุมชน/หมู่บ้าน

(๒.๒) **แจ้งเตือนประชาชนโดยตรง** โดยผ่านทางสถานีโทรทัศน์ท้องถิ่น สถานีวิทยุกระจายเสียงชุมชน วิทยุสมัครเล่น โทรสาร โทรศัพท์มือถือ หอกระจายข่าว เสียงตามสาย และไซเรนเตือนภัยแบบมือหมุน โทรโข่ง นกหวีด หรือสัญญาณเสียงที่กำหนดให้เป็นสัญญาณเตือนภัยประจำตำบลหรือหมู่บ้าน ฯลฯ

๓.๕.๓ ระดับและความหมายของสีในการแจ้งเตือนภัย

แผนการป้องกันและบรรเทาสาธารณภัยแห่งชาติ พ.ศ. ๒๕๕๘ ได้กำหนดระดับของระบบการเตือนภัยไว้ ซึ่งองค์การบริหารส่วนตำบลแหลมทอง ได้นำระดับสีของการแจ้งเตือนภัยไปประยุกต์ใช้ให้เหมาะสมกับประเภทของสาธารณภัยในพื้นที่ ดังนี้

สีแดง หมายถึง สถานการณ์อยู่ในภาวะอันตรายสูงสุด ให้อาศัยอยู่แต่ในสถานที่ปลอดภัยและปฏิบัติตามข้อสั่งการ

สีส้ม หมายถึง สถานการณ์อยู่ในภาวะเสี่ยงอันตรายสูง เจ้าหน้าที่กำลังควบคุมสถานการณ์ให้อพยพไปยังสถานที่ปลอดภัยและปฏิบัติตามแนวทางที่กำหนด

สีเหลือง หมายถึง สถานการณ์อยู่ในภาวะเสี่ยงอันตรายมีแนวโน้มที่สถานการณ์จะรุนแรงมากขึ้น ให้จัดเตรียมความพร้อมรับสถานการณ์และปฏิบัติตามคำแนะนำ

สีน้ำเงิน หมายถึง สถานการณ์อยู่ในภาวะเฝ้าระวังให้ติดตามข้อมูลข่าวสารอย่างใกล้ชิดทุกๆ ๒๔ ชั่วโมง

สีเขียว หมายถึง สถานการณ์อยู่ในภาวะปกติ ให้ติดตามข้อมูลข่าวสารเป็นประจำ

๓.๕.๔ กระบวนการแจ้งเตือนภัย

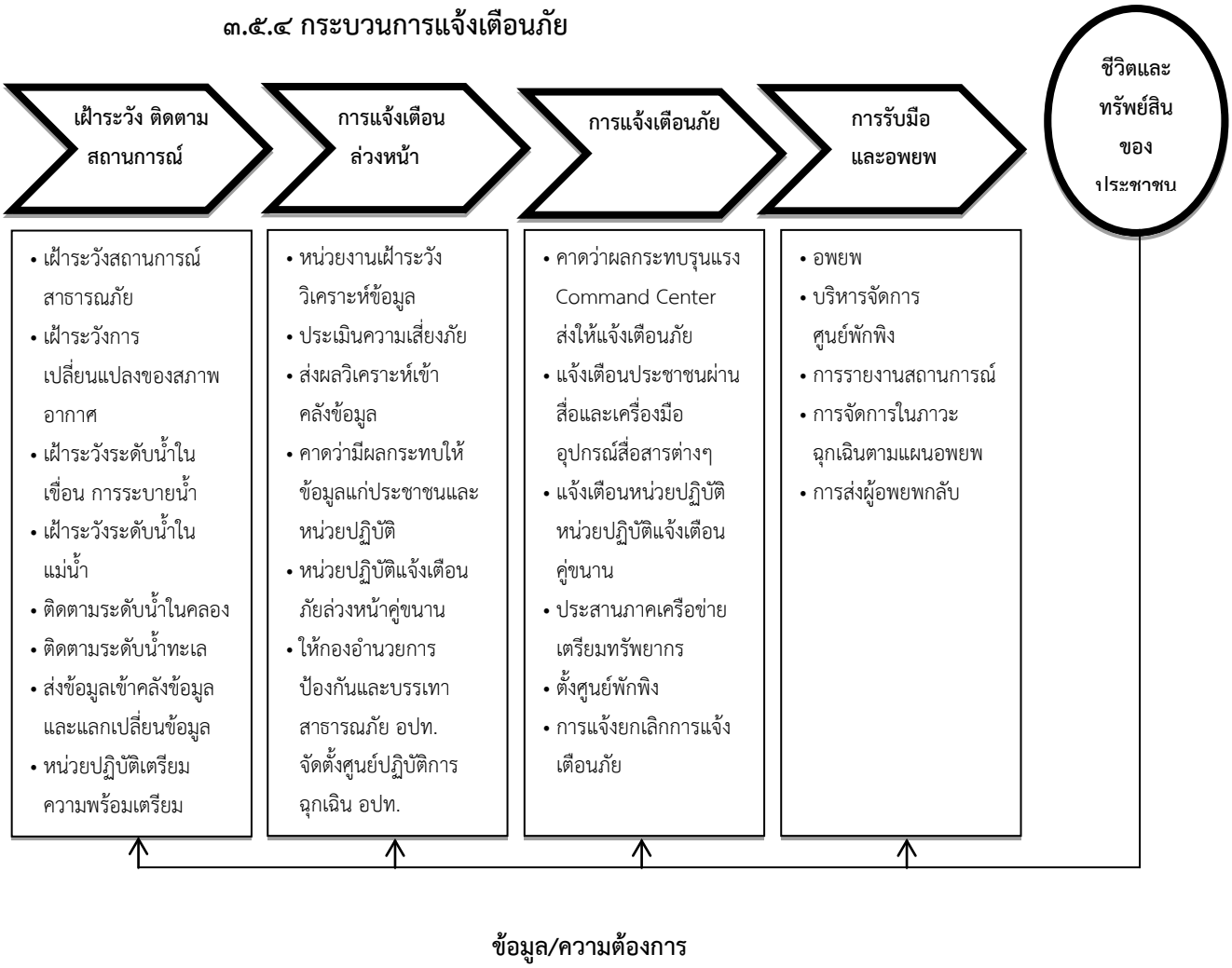

แผนภาพที่ ๓ – ๑ : กระบวนการแจ้งเตือนภัย

กองอำนวยการป้องกันและบรรเทาสาธารณภัยองค์การบริหารส่วนตำบลแหลมทอง จัดชุดเฝ้าระวังและติดตามสถานการณ์ พร้อมทั้งรายงานผลการปฏิบัติงานตลอด ๒๔ ชั่วโมง นับตั้งแต่ได้รับแจ้งการเตือนภัย เพื่อเป็นการยืนยันการสื่อสารสองทาง (Two-way Communication) โดยปฏิบัติ ดังนี้

(๑) จัดเจ้าหน้าที่เฝ้าระวังและติดตามสถานการณ์ภัยตลอด 24 ชั่วโมง และประสานกำนันผู้ใหญ่บ้าน ผู้นำชุมชนหรือผู้นำหมู่บ้าน รวมทั้งอาสาสมัครแจ้งเตือนภัย เพื่อเตรียมพร้อมเฝ้าระวังและติดตามสถานการณ์ภัยอย่างต่อเนื่อง และให้รายงานสถานการณ์การเกิดภัยมายังกองอำนวยการป้องกันและบรรเทาสาธารณภัยองค์การบริหารส่วนตำบลแหลมทอง ทางโทรศัพท์หมายเลข ๐๔๔-๐๕๖-๑๓๓ วิทยุสื่อสาร ความถี่ ๑๖๒.๕๗๕ MHz โทรศัพท์สายด่วนหมายเลข ๐๘๖-๐๒๕-๙๕๐๘

(๒) รายงานสถานการณ์การเกิดภัยไปยังกองอำนวยการป้องกันและบรรเทาสาธารณภัยอำเภอและจังหวัดทาง หมายเลขโทรศัพท์/โทรสาร ๐๔๔-๘๑๓๓๒๕ ตามแบบรายงานเหตุด่วนสาธารณภัย และวิทยุสื่อสารความถี่ ๑๕๐.๑๕๐ MHz โทรศัพท์สายด่วนหมายเลข ๐๔๔-๘๑๓๓๒๕

บทที่ ๔
การปฏิบัติขณะเกิดภัย

๔.๑ การจัดตั้งศูนย์ปฏิบัติการฉุกเฉินองค์การบริหารส่วนตำบลแหลมทอง

เมื่อเกิดหรือคาดว่าจะเกิดสาธารณภัยขึ้น ให้กองอำนวยการป้องกันและบรรเทาสาธารณภัยองค์การบริหารส่วนตำบลแหลมทอง จัดตั้ง**ศูนย์ปฏิบัติการฉุกเฉินท้องถิ่น**ขึ้น โดยมีผู้อำนวยการท้องถิ่นเป็นผู้ควบคุมและสั่งการ เพื่อทำหน้าที่จัดการสาธารณภัยที่เกิดขึ้นจนกว่าสถานการณ์จะกลับเข้าสู่ภาวะปกติ พร้อมทั้งประสานกับส่วนราชการและหน่วยงานที่เกี่ยวข้องในพื้นที่รับผิดชอบ และประสานความร่วมมือกับทุกภาคส่วนในการจัดการสาธารณภัยทุกขั้นตอน หากในกรณีไม่สามารถควบคุมสถานการณ์สาธารณภัยตามขีดความสามารถโดยลำพัง ให้ขอรับ การสนับสนุนจากกองอำนวยการป้องกันและบรรเทาสาธารณภัย อบต.บ้านเจียง , อบต.เจาทอง , อบต.วังทองและ กองอำนวยการป้องกันและบรรเทาสาธารณภัยอำเภอ

๔.๑.๑ โครงสร้างของศูนย์ปฏิบัติการฉุกเฉินองค์การบริหารส่วนตำบลแหลมทอง แบ่งออกเป็น ๓ ส่วน ๑ คณะที่ปรึกษา ๑ ศูนย์ข้อมูลประชาสัมพันธ์ร่วม ดังแสดงตามแผนภาพที่ ๔-๑

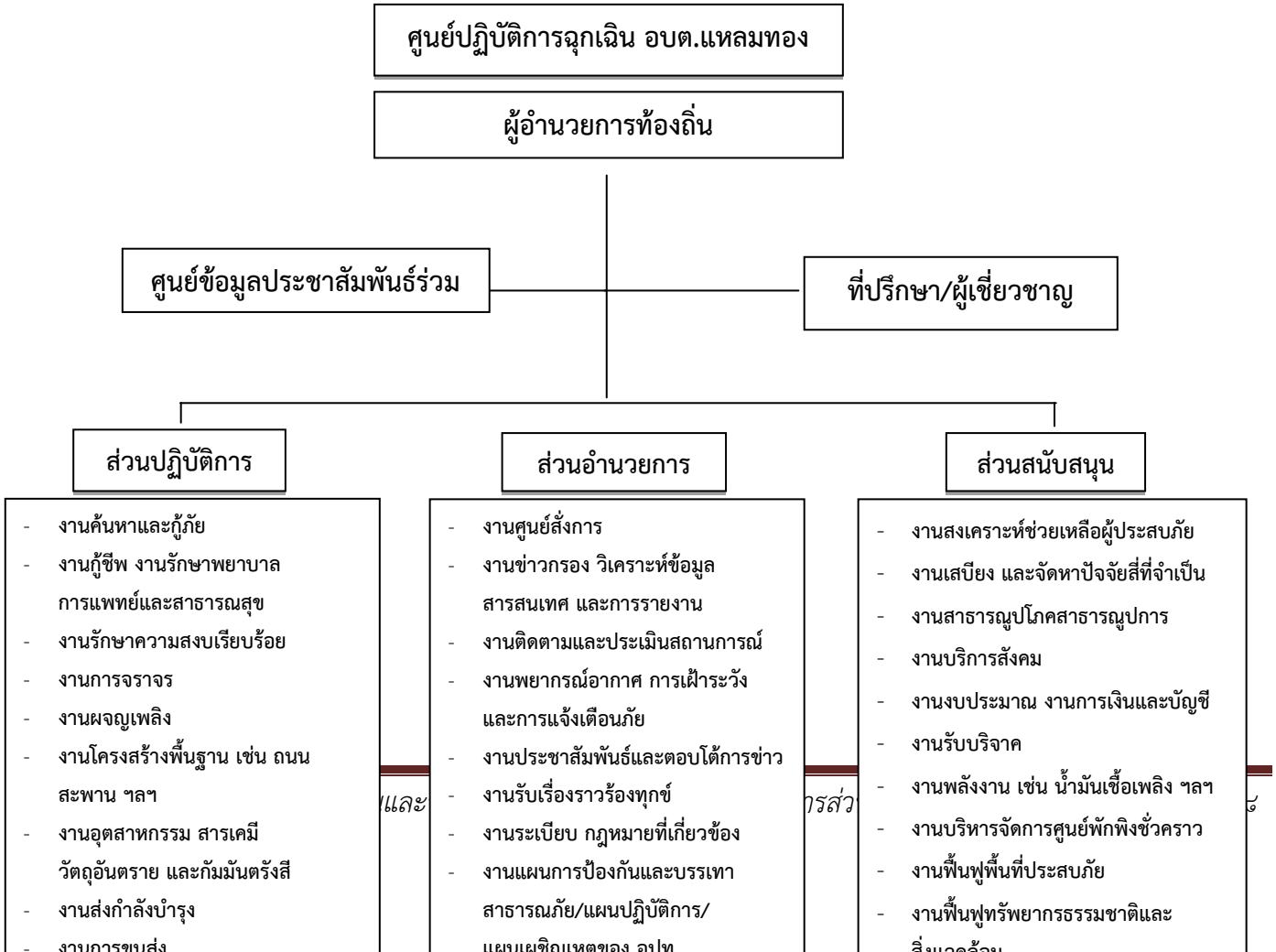

แผนภาพที่ ๔-๑ : โครงสร้างศูนย์ปฏิบัติการฉุกเฉินองค์การบริหารส่วนตำบลแหลมทอง

หมายเหตุ : โครงสร้างของศูนย์ปฏิบัติการฉุกเฉินของ อปท. สามารถปรับเปลี่ยนได้ตามความเหมาะสมของสถานการณ์ภัย โดยยึดหลักมาตรฐาน เอกภาพในการจัดการ และความยืดหยุ่นของโครงสร้างองค์กรการจัดการในภาวะฉุกเฉิน

๔.๑.๒ บทบาทหน้าที่ภายในโครงสร้างศูนย์ปฏิบัติการฉุกเฉินองค์การบริหารส่วนตำบลแหลมทอง มีดังนี้

(๑) คณะที่ปรึกษา/ผู้เชี่ยวชาญ มีหน้าที่ ให้ข้อเสนอแนะ คำแนะนำ ข้อมูลทางวิชาการ การสังเคราะห์แนวโน้มสถานการณ์ และเทคนิคการปฏิบัติที่เกี่ยวข้องกับเหตุการณ์สาธารณภัยที่เกิดขึ้น โดยให้คำนึงถึงความปลอดภัยในการปฏิบัติงานเป็นสำคัญ พร้อมทั้งปฏิบัติหน้าที่อื่นใดตามที่ผู้อำนวยการท้องถิ่นเห็นสมควร

(๒) ศูนย์ข้อมูลประชาสัมพันธ์ร่วม มีหน้าที่ ประสานข้อมูลเหตุการณ์กับส่วนต่างๆ เพื่อสื่อสารและประชาสัมพันธ์ข้อมูลข่าวสารให้กับประชาชนและสื่อมวลชน รวมทั้งปฏิบัติการทางจิตวิทยามวลชน

(๓) ส่วนปฏิบัติการ มีหน้าที่ ปฏิบัติการลดอันตรายที่เกิดขึ้นโดยเร็ว โดยรักษาชีวิตและปกป้องทรัพย์สิน เข้าควบคุมสถานการณ์ ฟื้นฟูสู่สภาวะปกติ ค้นหาและกู้ภัย กู้ชีพ รักษาพยาบาล การแพทย์และสาธารณสุข รักษาความสงบเรียบร้อย การจราจร ผจญเพลิง โครงสร้างพื้นฐาน สารเคมีและวัตถุอันตราย กัมมันตรังสี ส่งกำลังบำรุง การขนส่ง อพยพ และบริหารจัดการผู้เสียชีวิต

(๔) ส่วนอำนวยการ มีหน้าที่ ติดตามสถานการณ์ วิเคราะห์แนวโน้มสถานการณ์ แจ้งเตือนภัย รวบรวม ประสานข้อมูล และประเมินความต้องการและความจำเป็นในการสนับสนุนทรัพยากร ในภาวะฉุกเฉิน รวมถึงจัดเตรียมเอกสารและวางแผนเผชิญเหตุโดยใช้ข้อมูลที่ได้รับจากส่วนปฏิบัติการเป็นฐานดำเนินการ พร้อมทั้งให้การสนับสนุนสถานที่ปฏิบัติงานแก่กองอำนวยการป้องกันและบรรเทาสาธารณภัยองค์การบริหารส่วนตำบลแหลมทอง/ศูนย์ปฏิบัติการฉุกเฉินองค์การบริหารส่วนตำบลแหลมทอง ฯลฯ

(๕) ส่วนสนับสนุน มีหน้าที่ ดังนี้

(๕.๑) ตอบสนองการร้องขอรับการสนับสนุนในทุกๆ ด้านที่จำเป็น เพื่อให้การจัดการในภาวะฉุกเฉินดำเนินไปอย่างมีประสิทธิภาพและประสิทธิผล ได้แก่ สงเคราะห์ช่วยเหลือผู้ประสบภัย สาธารณูปโภค สาธารณูปการ บริการสังคม พลังงาน บริหารจัดการศูนย์พักพิงชั่วคราว ฟื้นฟูพื้นที่ประสบภัย ฟื้นฟูทรัพยากรธรรมชาติและสิ่งแวดล้อม การฟื้นฟู และงานชุมชน

(๕.๒) ตอบสนองการร้องขอรับการสนับสนุนในด้านงบประมาณ การเงินและการบัญชี

และการรับบริจาค ฯลฯ

ทั้งนี้ การจัดบุคลากรประจำศูนย์ปฏิบัติการฉุกเฉินท้องถิ่นรายละเอียดตามแผนภาพที่ ๔-๒ : (ตัวอย่าง) การจัดบุคลากรประจำศูนย์ปฏิบัติการฉุกเฉินท้องถิ่น

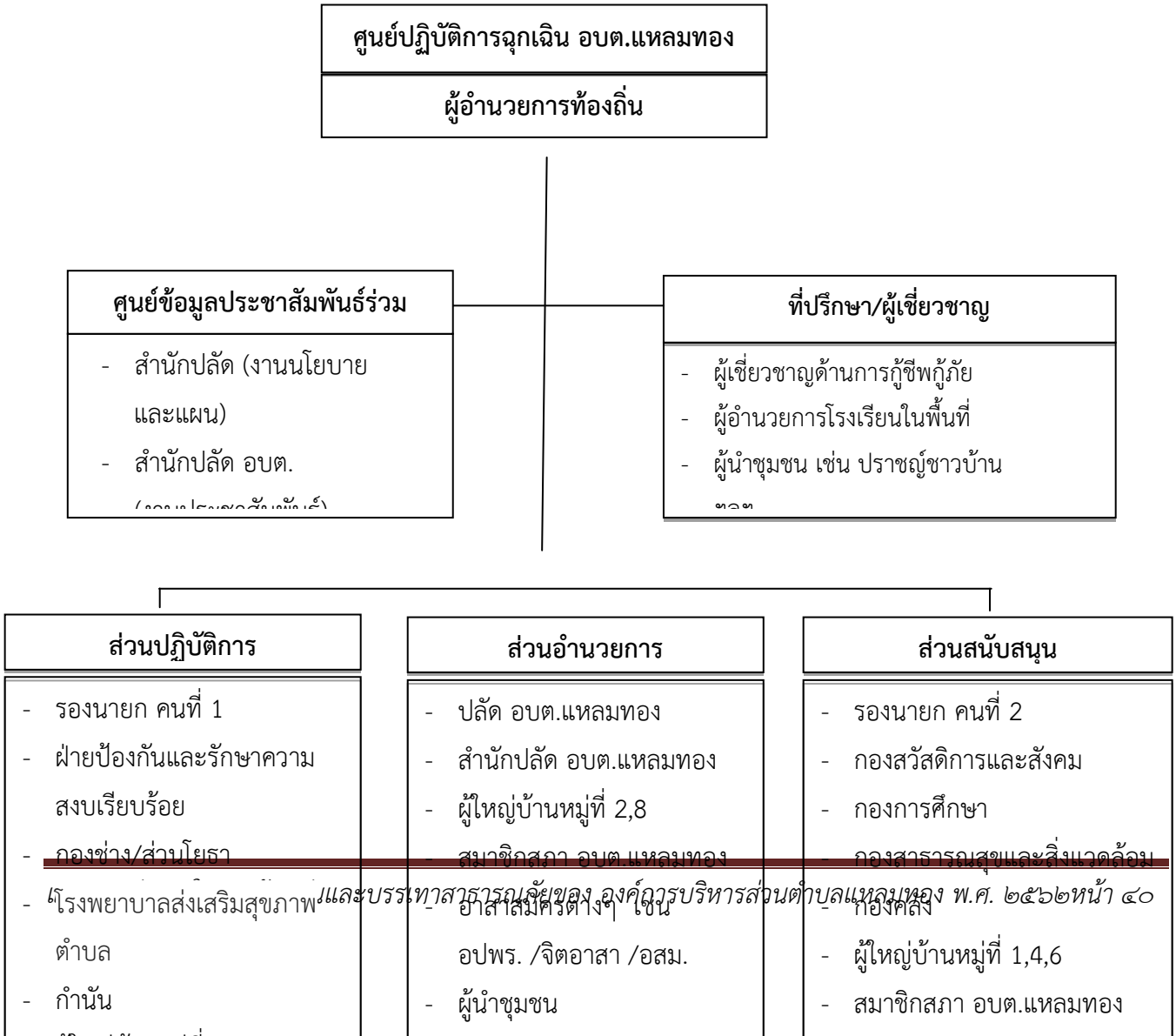

แผนภาพที่ ๔-๒ : (ตัวอย่าง) การจัดบุคลากรประจำศูนย์ปฏิบัติการฉุกเฉินท้องถิ่น

หมายเหตุ : การจัดบุคลากรประจำศูนย์ปฏิบัติการฉุกเฉินท้องถิ่นปรับได้ตามความเหมาะสม ขึ้นอยู่กับสถานการณ์และความรุนแรงของสาธารณภัย และตามที่ผู้อำนวยการท้องถิ่นเห็นสมควร เพื่อประโยชน์ในการบริหารจัดการสาธารณภัยในพื้นที่

๔.๒ การประกาศเขตพื้นที่ประสบสาธารณภัย

เพื่อประโยชน์ในการจัดการสาธารณภัยในเขตพื้นที่ให้ยุติโดยเร็ว แผนการป้องกันและบรรเทาสาธารณภัยแห่งชาติ พ.ศ. ๒๕๕๘ กำหนดให้ผู้อำนวยการจังหวัดเป็นผู้ออกประกาศเขตพื้นที่ประสบสาธารณภัยขนาดเล็ก (เขตพื้นที่ อปท.และอำเภอ) และพื้นที่ประสบสาธารณภัยขนาดกลาง (เขตพื้นที่จังหวัด) ดังนั้น เมื่อผู้อำนวยการจังหวัดประกาศเขตพื้นที่ประสบสาธารณภัยให้องค์กรปกครองส่วนท้องถิ่นปฏิบัติ ดังนี้

(๑) ให้ผู้บริหารท้องถิ่นขององค์กรปกครองส่วนท้องถิ่นแห่งพื้นที่นั้นในฐานะผู้อำนวยการท้องถิ่น ตามพระราชบัญญัติป้องกันและบรรเทาสาธารณภัย พ.ศ. ๒๕๕๐ รับผิดชอบและปฏิบัติหน้าที่ในการป้องกันและบรรเทาสาธารณภัยในเขตท้องถิ่นของตน และมีหน้าที่ช่วยเหลือผู้อำนวยการจังหวัด และผู้อำนวยการอำเภอตามที่ได้รับมอบหมาย

(๒) ให้ผู้อำนวยการท้องถิ่น มีอำนาจสั่งการ ควบคุม และกำกับดูแลการปฏิบัติหน้าที่ของเจ้าพนักงานและอาสาสมัครให้เป็นไปตามพระราชบัญญัติป้องกันและบรรเทาสาธารณภัย พ.ศ. ๒๕๕๐

(๓) เมื่อเกิดสาธารณภัยในพื้นที่ขององค์กรปกครองส่วนท้องถิ่นใด ให้ผู้อำนวยการท้องถิ่นแห่งพื้นที่นั้นเข้าดำเนินการป้องกันและบรรเทาสาธารณภัยในพื้นที่โดยเร็วเป็นลำดับแรก และแจ้งให้

ผู้อำนวยการอำเภอและผู้อำนวยการจังหวัดทราบ ในกรณีที่ผู้อำนวยการท้องถิ่นมีความจำเป็นต้องได้รับความช่วยเหลือจากเจ้าหน้าที่ของรัฐหรือหน่วยงานของรัฐที่อยู่ นอกเขตขององค์กรปกครองส่วนท้องถิ่นแห่งพื้นที่ของตน ให้แจ้งผู้อำนวยการอำเภอ หรือผู้อำนวยการจังหวัด เพื่อสั่งการโดยเร็ว

(๔) ในกรณีที่พื้นที่ที่เกิดหรือจะเกิดสาธารณภัยอยู่ในความรับผิดชอบของผู้อำนวยการท้องถิ่นหลายคน ผู้อำนวยการท้องถิ่นคนหนึ่งคนใด จะใช้อำนาจหรือปฏิบัติหน้าที่เข้าดำเนินการป้องกันและบรรเทาสาธารณภัยโดยเร็วไปพลางก่อนแล้วให้แจ้งผู้อำนวยการท้องถิ่นอื่นทราบโดยเร็ว

(๕) เมื่อเกิดสาธารณภัยขึ้นในเขตพื้นที่ขององค์กรปกครองส่วนท้องถิ่นแห่งพื้นที่ใด ให้เป็นหน้าที่ของผู้อำนวยการท้องถิ่นซึ่งมีพื้นที่ติดต่อหรือใกล้เคียงกับองค์กรปกครองส่วนท้องถิ่นแห่งพื้นที่นั้น ที่จะสนับสนุนการป้องกันและบรรเทาสาธารณภัยที่เกิดขึ้น

(๖) ให้องค์กรปกครองส่วนท้องถิ่นในพื้นที่ให้ความช่วยเหลือผู้ประสบภัยโดยเร็ว และให้นำแผนปฏิบัติการในการป้องกันและบรรเทาสาธารณภัยขององค์กรปกครองส่วนท้องถิ่น และแผนเผชิญเหตุที่มีอยู่มาเป็นแนวทางในการปฏิบัติงาน

(๗) ให้องค์กรปกครองส่วนท้องถิ่นในพื้นที่พิจารณาระเบียบงบประมาณและกฎหมายที่เกี่ยวข้องในการช่วยเหลือผู้ประสบภัย มุ่งประโยชน์ความปลอดภัยในชีวิตและทรัพย์สินของประชาชนเป็นลำดับแรกๆ

(๘) หากเหตุการณ์สาธารณภัยนั้นเกินขีดความสามารถและศักยภาพของท้องถิ่นนั้นๆ จะรับมือกับสาธารณภัยนั้นๆ ได้ และผู้อำนวยการท้องถิ่นได้รับการสนับสนุน ให้แจ้งผู้อำนวยการอำเภอเพื่อสั่งการให้องค์กรปกครองส่วนท้องถิ่นอื่นในเขตพื้นที่อำเภอให้การสนับสนุนการป้องกันและบรรเทาสาธารณภัยในพื้นที่ประสบสาธารณภัย เพื่อป้องกัน บรรเทา และลดผลกระทบจากสาธารณภัยให้ยุติโดยเร็ว

ทั้งนี้ แนวทางปฏิบัติในการประกาศเขตพื้นที่ประสบสาธารณภัย ปรากฏตามภาคผนวก ฐ

๔.๓ การประกาศเขตการให้ความช่วยเหลือผู้ประสบภัยพิบัติกรณีฉุกเฉิน

เมื่อมีการประกาศเขตพื้นที่ประสบสาธารณภัยแล้ว หากสาธารณภัยที่เกิดขึ้นนั้นเป็น ภัยพิบัติตามระเบียบกระทรวงการคลังว่าด้วยเงินทดรองราชการเพื่อช่วยเหลือผู้ประสบภัยพิบัติกรณีฉุกเฉิน พ.ศ. ๒๕๕๖ และที่แก้ไขเพิ่มเติมและมีความจำเป็นต้องใช้จ่ายเงินทดรองราชการเพื่อช่วยเหลือผู้ประสบภัยพิบัติกรณีฉุกเฉินเพื่อบรรเทาความเดือดร้อนเฉพาะหน้าของผู้ประสบภัย แต่มิได้มุ่งหมายที่จะชดใช้ความเสียหายแก่ผู้ใด ให้เป็นอำนาจของผู้ว่าราชการจังหวัดร่วมกับคณะกรรมการให้ความช่วยเหลือผู้ประสบภัยพิบัติจังหวัด (ก.ช.ภ.จ.) ดำเนินการประกาศเขตให้ความช่วยเหลือผู้ประสบภัยพิบัติกรณีฉุกเฉินตามหลักเกณฑ์และวิธีการที่กระทรวงการคลังกำหนดต่อไป โดยมี “คณะกรรมการให้ความช่วยเหลือผู้ประสบภัยพิบัติอำเภอ” (ก.จ.ภ.อ.) มีนายอำเภอหรือปลัดอำเภอผู้เป็นหัวหน้ากิ่งอำเภอเป็นประธาน มีผู้แทนองค์กรปกครองส่วนท้องถิ่นในเขตอำเภอหรือกิ่งอำเภอนั้นหนึ่งคนสำรวจความเสียหายจากภัยพิบัติที่เกิดขึ้นในอำเภอหรือ กิ่งอำเภอที่รับผิดชอบและให้ความช่วยเหลือเสนอต่อ “คณะกรรมการให้ความช่วยเหลือผู้ประสบภัยพิบัติจังหวัด”(ก.ช.ภ.จ.) เพื่อประกาศเขตการให้ความช่วยเหลือฯ ต่อไป ทั้งนี้องค์กรปกครองส่วนท้องถิ่นเป็นผู้สำรวจความเสียหายจากภัยพิบัติกรณีฉุกเฉินที่เกิดขึ้นในแต่ละพื้นที่ที่รับผิดชอบตามอำนาจหน้าที่ที่กำหนด โดยมี ก.ช.ภ.อ. เป็นผู้ตรวจสอบและกลั่นกรองการให้ความช่วยเหลือผู้ประสบภัยพิบัติจากการสำรวจความเสียหายดังกล่าวข้างต้น

๔.๔ การจัดการในภาวะฉุกเฉิน

๔.๔.๑ หลักการปฏิบัติ

(๑) **การรายงานตัวและทรัพยากรในการป้องกันและบรรเทาสาธารณภัย** ให้เจ้าหน้าที่เจ้าพนักงาน และอาสาสมัครต่างๆ ที่มาร่วมปฏิบัติงานเข้ารายงานตัวที่ศูนย์บัญชาการเหตุการณ์อำเภอในพื้นที่ที่เกิดภัย ก่อนรับมอบภารกิจและพื้นที่รับผิดชอบ ไปปฏิบัติ

(๒) **การเข้าควบคุมสถานการณ์ คำนึงถึงหลักการ ดังนี้**

(๒.๑) **การปฏิบัติการระยะ ๒๔ ชั่วโมงแรก** เน้นการค้นหาผู้รอดชีวิต การรักษาพยาบาลผู้บาดเจ็บ น้ำดื่ม อาหารปรุงสำเร็จ เสื้อผ้า ฯลฯ

(๒.๒) **การปฏิบัติการระยะ ๒๔-๔๘ ชั่วโมง (๑-๒ วัน)** เน้นการค้นหาผู้รอดชีวิตและทรัพย์สิน สืบหาญาติ จัดตั้งศูนย์พักพิงชั่วคราว การรักษาพยาบาล การจัดการศพ อาหาร น้ำดื่ม ยารักษาโรค เครื่องครัว

(๒.๓) **การปฏิบัติการระยะ ๔๘-๗๒ ชั่วโมง (๒-๓ วัน)** เน้นการค้นหาผู้รอดชีวิต การสืบหาญาติ การรักษาพยาบาล การจัดการศพ การสงเคราะห์เบื้องต้น เงินชดเชย การค้นหาทรัพย์สินและข้อมูลการให้ความช่วยเหลือ ฯลฯ

(๒.๔) **การปฏิบัติการค้นหาหลังระยะ ๗๒ ชั่วโมงขึ้นไป (หลัง ๓ วันขึ้นไป)** ให้พิจารณาสนับสนุนการปฏิบัติการค้นหาระยะ ๑-๓ วันแรก โดยเน้นการช่วยเหลือชีวิตคนก่อน ตามด้วยทรัพย์สิน พร้อมทั้งสนับสนุนการปฏิบัติงานให้ครอบคลุมและทั่วถึง ตลอดจนการสับเปลี่ยนกำลังพลเพื่อให้สามารถปฏิบัติงานได้อย่างต่อเนื่อง ฯลฯ

๔.๔.๒ การควบคุมสถานการณ์และการเผชิญเหตุ

องค์การบริหารส่วนตำบลแหลมทอง ได้วางแผนการเผชิญเหตุสาธารณภัยที่เกิดขึ้นอย่างเป็นระบบ โดยกำหนดโครงสร้างองค์กร ข้อมูลการสนับสนุนการตัดสินใจ การควบคุม การสั่งการ และการใช้แนวทางปฏิบัติที่เหมาะสมเพื่อให้การจัดการในภาวะฉุกเฉินเป็นไปอย่างมีประสิทธิภาพ ดังนี้

(๑) การรับแจ้งเหตุและการรายงาน

ให้ผู้รับผิดชอบจัดทำรายงานข้อเท็จจริงที่เกิดขึ้น ทั้งด้านสถานการณ์สาธารณภัย ด้านการปฏิบัติการระงับบรรเทาสาธารณภัย ด้านการให้ความช่วยเหลือ และด้านอื่นๆ ที่จำเป็น โดยคำนึงถึงความถูกต้อง ชัดเจน รวดเร็ว โดยให้ชุมชน/หมู่บ้านสำรวจความเสียหายและความต้องการเบื้องต้นตามแบบรายงานเหตุด่วนสาธารณภัย แล้วรายงานต่อกองอำนวยการป้องกันและบรรเทาสาธารณภัยองค์การบริหารส่วนตำบลแหลมทอง

(๒) การประเมินสถานการณ์ในภาวะฉุกเฉิน มีขั้นตอนดังต่อไปนี้

(๒.๑) นำข้อมูลที่ได้ทั้งหมดมาวิเคราะห์สถานการณ์สาธารณภัยที่เกิดขึ้น

(๒.๒) กำหนดแนวทางปฏิบัติ เลือกทางที่ดีที่สุดและมีความเสี่ยงน้อยที่สุด

(๒.๓) มีการคาดการณ์เพิ่มเติมในเรื่องปัจจัยความเสี่ยงที่เพิ่มขึ้น การขอรับการสนับสนุนเพิ่มเติม

(๒.๔) การจัดการข้อมูล ให้หัวหน้าทีมเป็นผู้นำในการสอบถามสำรวจข้อมูลสถานที่ สิ่งที่เป็นอันตรายต่อนักกู้ภัย พร้อมทั้งบันทึกวัน เวลา ชื่อที่อยู่ผู้ให้ข้อมูล และรายงานข้อมูล ให้ศูนย์ปฏิบัติการ

ฉุกเฉินองค์การบริหารส่วนตำบลแหลมทองทราบ มีการบรรยายสรุปให้ลูกทีมทราบ กำหนดพื้นที่อันตราย พื้นที่ปฏิบัติการ พื้นที่ปลอดภัย รวมทั้งตัดระบบต่างๆ ได้แก่ แก๊ส ไฟฟ้า ประปา เป็นต้น ซึ่งเป็นอันตรายต่อนักกู้ภัย

(๒.๕) การสั่งการ ผู้สั่งการต้องเป็นคนเดียวที่สามารถชี้แจงการปฏิบัติได้ การสั่งการต้องชัดเจน ไม่คลุมเครือ มีความมั่นใจและเด็ดขาด หัวหน้าหน่วยหรือผู้ควบคุมชุดปฏิบัติการต้องรายงานตัวต่อผู้อยู่ในเหตุการณ์และต่อผู้บัญชาการเหตุการณ์ ณ จุดเกิดเหตุ ทั้งก่อนการปฏิบัติและภายหลังเสร็จสิ้นภารกิจ

(๒.๖) การรวบรวมข้อมูล ได้แก่ ปัญหาอุปสรรคข้อขัดข้อง สาเหตุของการเกิดเหตุการณ์ ผลการปฏิบัติ รวมทั้งแนวทางการแก้ไขและนำข้อเสนอแนะมาวิเคราะห์

(๓) การจัดการในภาวะฉุกเฉิน

แนวทางปฏิบัติในการบัญชาการเหตุการณ์ (Incident Command)

องค์การบริหารส่วนตำบลแหลมทอง กำหนดโครงสร้างองค์กรปฏิบัติรับผิดชอบในการจัดการสาธารณภัยในภาวะฉุกเฉินในแบบโครงสร้างของศูนย์ปฏิบัติการฉุกเฉินองค์การบริหารส่วนตำบลแหลมทอง (การจัดการสาธารณภัยระดับ ๑) โดยมีผู้อำนวยการท้องถิ่นเป็นผู้อำนวยการศูนย์ปฏิบัติการฉุกเฉินองค์การบริหารส่วนตำบลแหลมทอง มีอำนาจในการควบคุม สั่งการ และบัญชาการในการป้องกันและบรรเทาสาธารณภัยที่เกิดขึ้นในพื้นที่ หากสาธารณภัยที่เกิดขึ้นในพื้นที่องค์การบริหารส่วนตำบลแหลมทอง ลุกลามขยายเป็นวงกว้าง ประชาชนได้รับผลกระทบจำนวนมากและผู้อำนวยการจังหวัดตัดสินใจยกระดับการจัดการสาธารณภัยขององค์การบริหารส่วนตำบลแหลมทอง เป็นการจัดการสาธารณภัยขนาดกลาง (ระดับ ๒) ศูนย์ปฏิบัติการฉุกเฉินท้องถิ่นองค์การบริหารส่วนตำบลแหลมทอง จะรับข้อสั่งการจากกองอำนวยการป้องกันและบรรเทาสาธารณภัยจังหวัดไปปฏิบัติ โดยได้กำหนดรูปแบบองค์กรปฏิบัติในระดับพื้นที่ ตามตารางที่ ๔-๑

ตารางที่ ๔-๑ : รูปแบบองค์กรปฏิบัติในการป้องกันและบรรเทาสาธารณภัยระดับพื้นที่

ระดับการจัดการสาธารณภัย	องค์กรรับผิดชอบการจัดการสาธารณภัยในภาวะปกติ	องค์กรรับผิดชอบในภาวะฉุกเฉิน (เมื่อเกิดหรือคาดว่าจะเกิดสาธารณภัย)	ผู้บัญชาการ (ผู้มีอำนาจตามกฎหมาย)
ระดับ ๑ (อำเภอ/เทศบาลเข้าควบคุมสถานการณ์)	กองอำนวยการป้องกันและบรรเทาสาธารณภัยองค์กรปกครองส่วนท้องถิ่นแห่งพื้นที่ - กอปภ.ทน. .....แห่ง - กอปภ.ทม. .....แห่ง - กอปภ.ทต. .....แห่ง	- ศูนย์ปฏิบัติการฉุกเฉินท้องถิ่น โดย กอปภ.อปท. จัดตั้ง	ผู้อำนวยการท้องถิ่น
	กองอำนวยการป้องกันและบรรเทาสาธารณภัยอำเภอ	- ศูนย์บัญชาการเหตุการณ์อำเภอ (ศบก.อ.) จำนวน ๑ แห่ง	ผู้อำนวยการอำเภอ

	(กอปภ.อ.) จำนวน ๑ แห่ง	โดย กอปภ.อ. จัดตั้ง	

(๔) การค้นหาและช่วยชีวิต

- กำหนดเขตและกันเขตพื้นที่ประสบภัย ห้ามไม่ให้ผู้ที่ไม่มีหน้าที่และความรับผิดชอบเข้าพื้นที่ประสบภัย

- สนธิกำลังเข้าปฏิบัติการค้นหาช่วยเหลือผู้ประสบภัยโดยเร็ว โดยสั่งใช้หน่วยกู้ชีพกู้ภัยเข้าปฏิบัติการในพื้นที่ประสบภัย พร้อมอุปกรณ์ เครื่องมือ เครื่องจักร ที่จำเป็นในการกู้ชีพกู้ภัย

- กรณีมีสถานการณ์รุนแรง ควรจัดหาอุปกรณ์ที่ใช้เทคโนโลยีขั้นสูงมาใช้ในการกู้ภัย

ตารางที่ ๔-๑ : การปฏิบัติขณะเกิดภัยขององค์การบริหารส่วนตำบลแหลมทอง

ลำดับที่	การปฏิบัติ	ส่วนงานที่รับผิดชอบ	หน่วยรับผิดชอบ/ผู้รับผิดชอบในพื้นที่ (ระบุเบอร์โทรศัพท์)
๑	จัดตั้งศูนย์ปฏิบัติการฉุกเฉินท้องถิ่น (ตามข้อ ๔.๑)	**ส่วนอำนวยการ**	
๒	**รับแจ้งเหตุและรายงานสถานการณ์** จัดเตรียมเจ้าหน้าที่เพื่อรับแจ้งเหตุและรายงานสถานการณ์ให้กองอำนวยการป้องกันและบรรเทาสาธารณภัยองค์การบริหารส่วนตำบลแหลมทองและกองอำนวยการป้องกันและบรรเทาสาธารณภัยอำเภอทราบเพื่อจะได้เสนอผู้ว่าราชการจังหวัด/ผู้อำนวยการจังหวัด พิจารณาประกาศเขตพื้นที่ประสบสาธารณภัยและประกาศเขตพื้นที่การให้ความช่วยเหลือฯ ต่อไปจนกว่าสถานการณ์สิ้นสุด	**ส่วนอำนวยการ**	สำนักปลัด อบต. แหลมทอง
๓	ออกสำรวจพื้นที่และประเมินสถานการณ์ จัดชุดเคลื่อนที่เร็วเข้าสำรวจพื้นที่และประเมินสถานการณ์ เพื่อวางแผนรับมือกับสถานการณ์ภัย	**ส่วนอำนวยการ**	เจ้าพนักงานป้องกันและบรรเทาสาธารณภัย
๔	**ประเมินสถานการณ์ในภาวะฉุกเฉิน** วิเคราะห์และประเมินสถานการณ์การเกิดสาธารณภัยเพื่อการตัดสินใจแก้ปัญหา โดยพิจารณาเรื่องความรุนแรง ระยะเวลาการเกิดภัย พื้นที่และประชาชนผู้ที่จะได้รับผลกระทบ ความเปราะบาง และความสามารถของพื้นที่ในการรับภัย แนวโน้มการเกิดภัยซ้ำขึ้นอีก ภัยที่ตามมา รวมถึงภัยที่มีความซับซ้อน เพื่อกำหนดแนวทางการตอบโต้และการแจ้งเตือนภัย	**ส่วนอำนวยการ**	ปลัด อบต.แหลมทอง
๕	บริหารจัดการข้อมูลข่าวสารในภาวะฉุกเฉินอย่างถูกต้อง ชัดเจน และเป็นระบบ	**ส่วนอำนวยการ**	สำนักปลัด อบต. แหลมทอง
๖	**แจ้งเตือนประชาชน**	**ส่วนอำนวยการ**	สำนักปลัด อบต.

ลำดับที่	การปฏิบัติ	ส่วนงานที่รับผิดชอบ	หน่วยรับผิดชอบ/ผู้รับผิดชอบในพื้นที่ (ระบุเบอร์โทรศัพท์)
	(๑) ตรวจสอบข้อมูลยืนยันความถูกต้องของการเกิดสาธารณภัยจากหน่วยงานที่เกี่ยวข้องทุกแหล่ง ก่อนแจ้งเตือนผ่านช่องทางการสื่อสารทุกชนิด (๒) ดำเนินการแจ้งเตือนภัยไปยังชุมชนพื้นที่ประสบภัยและพื้นที่ข้างเคียง โดยสื่อ ข่ายการสื่อสาร เครื่องมืออุปกรณ์เตือนภัยที่มีอยู่ของชุมชน เช่น วิทยุชุมชน หอกระจายข่าว หอเตือนภัย โทรโข่ง เป็นต้น (๓) ข้อมูลการแจ้งเตือนภัยต้องชัดเจน ทันเวลา ถูกต้อง และเข้าใจง่าย บ่งบอกถึงอันตรายที่กำลังจะเกิดขึ้นกับชีวิตและทรัพย์สิน วิธีการปฏิบัติของประชาชน รวมทั้งวิธีการแจ้งเหตุ โดยต้องแจ้งเตือนจนกว่าสถานการณ์ภัยจะสิ้นสุด (๔) ในกรณีเกิดไฟฟ้าดับ การสื่อสาร เครื่องมือ สัญญาณเตือนภัยไม่สามารถใช้ได้ ให้ใช้สัญลักษณ์การเตือนภัย เช่น ธง นกหวีด หรือการเตือนภัยอื่นที่ได้มีการซักซ้อมความเข้าใจกับประชาชนไว้แล้ว เป็นต้น		แหลมทอง
๗	**อพยพผู้ประสบภัย** กรณีเมื่อเกิดหรือใกล้จะเกิดสาธารณภัยในพื้นที่ และมีผู้อยู่อาศัยในพื้นที่นั้นจะเกิดอันตราย โดยอพยพเฉพาะเท่าที่จำเป็นแก่การป้องกันและบรรเทาสาธารณภัย พร้อมทั้งรายงานผู้อำนวยการท้องถิ่น ผู้อำนวยการอำเภอตามลำดับ รายละเอียดปรากฏตาม ข้อ ๔.๗	**ส่วนปฏิบัติการ**	นายสะไหน บุญเฉลียว รองนายก อบต.
๘	**กำหนดพื้นที่เตรียมปฏิบัติการ (Staging Area)** เป็นพื้นที่เตรียมปฏิบัติการจัดตั้งขึ้นเพื่อใช้เป็นสถานที่จัดเก็บและพักรอชั่วคราวของทรัพยากร (วัสดุอุปกรณ์ เครื่องมือ เครื่องจักกล ยานพาหนะ) ที่ได้มาและพร้อมใช้ เพื่อรอการสั่งใช้ทรัพยากร	**ส่วนอำนวยการ**	ผู้ใหญ่บ้าน หมู่ ๒,๘
๙	**ระดมทรัพยากรเข้าสนับสนุนการจัดการสาธารณภัย** (๑) ระดมทรัพยากร ทั้งกำลังคน วัสดุอุปกณ์ เครื่องมือ เครื่องจักร มายังจุดรวบรวมทรัพยากรเพื่อรอรับการมอบหมายภารกิจ ให้พร้อมใช้ตลอด 24 ชั่วโมง เพื่อรอการสั่งใช้เข้าสนับสนุนการปฏิบัติการในพื้นที่ประสบภัย (๒) ระดมทรัพยากรเข้าพื้นที่เตรียมปฏิบัติการ (Staging Area) พร้อมทั้งจัดเตรียม เครื่องจักรกล ยานพาหนะ วัสดุอุปกรณ์ เครื่องมือเครื่องใช้ และพลังงาน เพื่อจัดการสาธารณภัย	**ส่วนสนับสนุน**	นายสุระ เต็งผิว รองนายก อบต.
๑๐	**กำหนดและแบ่งโซนพื้นที่ในการสนับสนุนการเผชิญเหตุ** **ออก**เป็น ๒ โซน ประกอบด้วย	**ส่วนอำนวยการ**	ผู้ใหญ่บ้านหมู่ที่ ๒,๘

ลำดับที่	การปฏิบัติ	ส่วนงานที่รับผิดชอบ	หน่วยรับผิดชอบ/ผู้รับผิดชอบในพื้นที่ (ระบุเบอร์โทรศัพท์)
	โซนที่ ๑ ประกอบด้วย หมู่ที่ ๑,๒,๓ มีผู้ใหญ่บ้านหมู่ที่ ๒ รับผิดชอบพื้นที่ โซนที่ ๒ ประกอบด้วย หมู่ที่ ๖,๘ มีผู้ใหญ่บ้านหมู่ที่ ๘ รับผิดชอบพื้นที่		
๑๑	**จัดชุดปฏิบัติการเคลื่อนที่เร็วเข้าปฏิบัติการจัดการสาธารณภัย** สั่งให้หน่วยกู้ชีพกู้ภัยเข้าปฏิบัติการในพื้นที่ประสบภัย เพื่อควบคุมสถานการณ์ไม่ให้ลุกลามขยายตัว ให้เจ้าหน้าที่ เจ้าพนักงาน และอาสาสมัครต่างๆ ที่มาร่วมปฏิบัติงานเข้ารายงานตัวที่ศูนย์ปฏิบัติการฉุกเฉินองค์การบริหารส่วนตำบลแหลมทอง ก่อนรับมอบภารกิจและพื้นที่รับผิดชอบไปปฏิบัติ รวมถึงเครื่องมือ อุปกรณ์ในการเข้าสนับสนุนจัดการสาธารณภัย	**ส่วนปฏิบัติการ**	งานป้องกันและบรรเทาสาธารณภัย, สมาชิก อปพร.,จิตอาสา
๑๒	**การเผชิญเหตุ** **(๑) การปฏิบัติการระยะ ๒๔ ชั่วโมงแรก** ให้ความสำคัญในการค้นหาผู้รอดชีวิตเป็นลำดับแรก ต่อด้วยการรักษาพยาบาลผู้บาดเจ็บ มีแนวทางปฏิบัติ ดังนี้ (๑.๑) กำหนดเขตและกันเขตพื้นที่ประสบภัย ห้ามมิให้ผู้ที่ไม่มีหน้าที่และความรับผิดชอบที่เกี่ยวข้องเข้าพื้นที่ประสบภัยโดยเด็ดขาด (๑.๒) สนธิกำลังเข้าปฏิบัติการค้นหาช่วยเหลือผู้ประสบภัยโดยเร็ว ดังนี้ (๑.๒.๑) สั่งการให้หน่วยกู้ชีพกู้ภัยที่มีศักยภาพเข้าปฏิบัติงานในพื้นที่ประสบภัย (๑.๒.๒) สั่งการให้เจ้าหน้าที่ที่รับผิดชอบเครื่องมือ เครื่องจักรที่จำเป็นในการกู้ชีพกู้ภัย เข้าปฏิบัติงานในพื้นที่ประสบภัย (๑.๒.๓) อพยพประชาชนและสัตว์เลี้ยงตามความจำเป็นของสถานการณ์ภัย (๑.๒.๔) กรณีพื้นที่ใดเป็นพื้นที่วิกฤต ไม่สามารถเข้าพื้นที่โดยทางรถยนต์หรือทางเรือได้ ให้ประสานขอรับการสนับสนุนเฮลิคอปเตอร์จากหน่วยงานทหารหรือตำรวจในพื้นที่ หรือพื้นที่ใกล้เคียงเพื่อช่วยเหลือ	**ส่วนปฏิบัติการ**	นายสะไหน บุญเฉลียว รองนายก อบต. -กำนัน -ผู้ใหญ่บ้านหมู่ที่ ๓,๕,๙ -รพ.สต. -กองช่าง

ลำดับที่	การปฏิบัติ	ส่วนงานที่รับผิดชอบ	หน่วยรับผิดชอบ/ผู้รับผิดชอบในพื้นที่ (ระบุเบอร์โทรศัพท์)
	ผู้ประสบภัยอย่างเร่งด่วน (๑.๒.๕) จัดตั้งศูนย์พักพิงชั่วคราวแก่ผู้ประสบภัยที่บ้านเรือนเสียหายอย่างเร่งด่วนเป็นลำดับแรก และจัดระเบียบศูนย์พักพิงชั่วคราว พร้อมทั้งลงทะเบียนผู้อพยพ (๑.๒.๖) ระดมกำลังแพทย์และพยาบาลจากโรงพยาบาลส่งเสริมสุขภาพประจำตำบลใกล้เคียง เข้าช่วยปฏิบัติงานในพื้นที่ประสบภัย (๑.๒.๗) กรณีโครงสร้างพื้นฐานได้รับความเสียหายให้เร่งซ่อมแซมเส้นทางคมนาคม ระบบสื่อสาร ไฟฟ้า และประปา แล้วแต่กรณีให้สามารถใช้การได้หรือจัดทำระบบสำรองเพื่อให้ชุดปฏิบัติการสามารถปฏิบัติงานในพื้นที่ได้ (๑.๒.๘) จัดเตรียมเครื่องอุปโภคบริโภคพื้นฐาน ตลอดจนจัดหาอาหารที่ปรุงสำเร็จ น้ำดื่ม เครื่องยังชีพที่จำเป็นให้แก่ประชาชนและเจ้าหน้าที่ที่ปฏิบัติงานในพื้นที่ประสบภัยให้เพียงพอและทั่วถึง **<u>(๒) การปฏิบัติการระยะ ๒๔ – ๔๘ ชั่วโมง (๑ – ๒ วัน)</u>** ให้ความสำคัญในการค้นหาผู้รอดชีวิตและทรัพย์สิน การสืบหาญาติ การจัดตั้งศูนย์พักพิงชั่วคราว การรักษาพยาบาล การจัดการศพ อาหาร น้ำดื่ม ยารักษาโรค เครื่องครัว ข้อมูลสถานการณ์ มีแนวทางปฏิบัติ ดังนี้ (๒.๑) สำรวจความต้องการของผู้ประสบภัยในเบื้องต้น เพื่อกำหนดมาตรการช่วยเหลืออย่างต่อเนื่องในช่วงระหว่างเกิดภัยและจัดทำบัญชีการช่วยเหลือผู้ประสบภัย (๒.๒) จัดเจ้าหน้าที่ปฏิบัติงานด้านการรักษาพยาบาล และเวชภัณฑ์ที่จำเป็นมายังพื้นที่ประสบภัยและเตรียมสถานพยาบาลสำรองให้เพียงพอ (๒.๓) จัดส่งปัจจัยสี่ที่จำเป็นต่อการดำรงชีวิต เช่น อาหาร น้ำดื่ม เครื่องนุ่งห่ม และยารักษาโรค เป็นต้น มายังศูนย์พักพิงชั่วคราว (๒.๔) ตรวจสอบเส้นทางคมนาคมที่ได้รับความเสียหายจากสาธารณภัย พร้อมทั้งติดป้ายเตือน หรือวางแผนปิดกั้นช่องทางจราจรให้ประชาชนผู้ใช้เส้นทางทราบ จัดเจ้าหน้าที่ตำรวจหรืออาสาสมัครอำนวยความสะดวกการจราจรในจุดอันตราย (๒.๕) รักษาความสงบเรียบร้อยและจัดการจราจรในพื้นที่ประสบภัยและศูนย์พักพิงชั่วคราว		

ลำดับที่	การปฏิบัติ	ส่วนงานที่รับผิดชอบ	หน่วยรับผิดชอบ/ผู้รับผิดชอบในพื้นที่ (ระบุเบอร์โทรศัพท์)
	(๒.๖) ตั้งศูนย์ข้อมูลผู้ประสบภัย เพื่อรวบรวมและเป็นแหล่งข้อมูลในการติดต่อประสานงานให้ประชาชนสามารถสอบถามข้อมูลผู้บาดเจ็บและเสียชีวิตได้ **<u>(๓) การปฏิบัติการระยะ ๔๘ – ๗๒ ชั่วโมง (๒ – ๓ วัน)</u>** ให้ความสำคัญกับการค้นหาผู้รอดชีวิตอย่างต่อเนื่องจากปฏิบัติการระยะ ๒๔ – ๔๘ ชั่วโมงแรก การสืบหาญาติ การรักษาพยาบาล การจัดการศพ การสงเคราะห์เบื้องต้น อาหาร น้ำดื่ม ยารักษาโรค เงินชดเชย การค้นหาทรัพย์สิน และข้อมูลการให้ความช่วยเหลือ มีแนวทางปฏิบัติ ดังนี้ (๓.๑) กรณีมีผู้เสียชีวิตจำนวนมากให้จัดเตรียมสถานที่และอุปกรณ์เก็บรักษาศพในระยะแรก (วัดและตู้แช่ศพ) พร้อมทั้งให้หน่วยงานที่เกี่ยวข้องตรวจชันสูตรเบื้องต้น บันทึกข้อมูลศพ การเก็บรักษาหลักฐาน และเตรียมข้อมูลทั้งหมดเพื่อการตรวจพิสูจน์เอกลักษณ์บุคคล (๓.๒) การจัดหน่วยบริการประกันสังคมเคลื่อนที่และให้บริการทางการแพทย์ (๓.๓) การประเมินสถานการณ์ภัยอย่างใกล้ชิด ตลอดจนประสานการช่วยเหลือ รับเรื่องราวร้องทุกข์ ประสานรับข้อมูลความเสียหายเบื้องต้น ความต้องการเบื้องต้น **<u>(๔) การปฏิบัติการระยะ ๗๒ ชั่วโมง (๓ วัน) ขึ้นไป</u>** ให้พิจารณาสนับสนุนการปฏิบัติการค้นหาระยะ ๒๔ ชั่วโมงแรก (๑ วัน) เป็นลำดับแรกก่อน การปฏิบัติการค้นหาระยะ ๒๔ – ๔๘ ชั่วโมง (๑ – ๒ วัน) และการปฏิบัติการค้นหาระยะ ๔๘ – ๗๒ ชั่วโมง (๒ – ๓ วัน) ตามลำดับ โดยเน้นการช่วยเหลือชีวิตคนก่อน ตามด้วยทรัพย์สิน พร้อมทั้งสนับสนุนการปฏิบัติงานให้ครอบคลุมและทั่วถึง ตลอดจนการสับเปลี่ยนกำลังพลเพื่อให้สามารถปฏิบัติงานได้อย่างมีประสิทธิภาพและต่อเนื่อง		
๑๓	ปกป้องสถานที่สำคัญ เช่น โรงพยาบาล โรงเรียน วัด เขตพระราชฐาน แหล่งโบราณสถาน (ถ้ามี) เป็นต้น และปกป้องระบบสาธารณูปโภค เช่น ระบบไฟฟ้า ระบบประปา เป็นต้น	**ส่วนปฏิบัติการ**	สมาชิก อปพร.
๑๔	**การจัดตั้งและบริหารจัดการศูนย์พักพิงชั่วคราว** (กรณีที่มีการอพยพ)	**ส่วนสนับสนุน**	กองสวัสดิการและ

ลำดับที่	การปฏิบัติ	ส่วนงานที่รับผิดชอบ	หน่วยรับผิดชอบ/ผู้รับผิดชอบในพื้นที่ (ระบุเบอร์โทรศัพท์)
	รายละเอียดตามข้อ ๔.๑๐		สังคม
๑๕	**สงเคราะห์ช่วยเหลือผู้ประสบภัย** สงเคราะห์ช่วยเหลือผู้ประสบภัยและจัดส่งปัจจัยสี่ที่จำเป็นต่อการดำรงชีวิต เช่น อาหาร น้ำดื่ม และเครื่องนุ่งห่ม เป็นต้น ไปยังพื้นที่ประสบภัย	**ส่วนสนับสนุน**	กองคลัง
๑๖	**การประเมินความเสียหายและความต้องการความช่วยเหลือในช่วงขณะเกิดภัย** องค์กรปกครองส่วนท้องถิ่นแห่งพื้นที่สำรวจและจัดทำข้อมูลความต้องการของผู้ประสบภัยในเบื้องต้น และรายงานให้อำเภอเพื่อประกอบการร้องขอการสนับสนุน และนำไปกำหนดเป็นมาตรการและแนวทางในการช่วยเหลือ เช่น ความช่วยเหลือ ด้านอาหาร น้ำดื่ม การรักษาพยาบาล สุขอนามัยและการกำจัดสิ่งปฏิกูล เป็นต้น	**ส่วนอำนวยการ**	สำนักปลัด อบต.แหลมทอง
๑๗	**จัดตั้งศูนย์ประสานข้อมูลร่วม (Joint Information Center : JIC)** ณ พื้นที่ที่เกิดเหตุ ซึ่งอยู่ภายใต้การกำกับ ดูแล ของศูนย์ข้อมูลประชาสัมพันธ์ร่วม เพื่อทำหน้าที่ประสานข้อมูลข่าวสารสาธารณะที่เกี่ยวข้องกับการดำเนินกิจกรรมการจัดการเหตุฉุกเฉิน และเป็นศูนย์ที่อยู่ใกล้ชิดกับเหตุการณ์ สามารถเข้าถึงข้อมูลที่มีการเปลี่ยนแปลงได้ตลอดเวลา จึงเป็นศูนย์กลางของการติดต่อสำหรับสื่อข่าวสารทุกประเภทที่ได้รับการกลั่นกรอง และรับรองข้อมูล เพื่อกระจายข้อมูลข่าวสารให้เกิดความถูกต้อง รวดเร็ว เป็นปัจจุบัน และต่อเนื่อง โดยให้เจ้าหน้าที่ข้อมูลข่าวสารสาธารณะเข้ามาอยู่รวมกันใน ศูนย์ประสานข้อมูลร่วม	**ศูนย์ข้อมูลประชาสัมพันธ์ร่วม**	สำนักปลัด อบต.แหลมทอง
๑๘	- กรณีมีผู้เสียชีวิตจำนวนมาก จัดให้มีการพิสูจน์เอกลักษณ์บุคคลให้เป็นไปตามอำนาจหน้าที่การปฏิบัติของสำนักงานตำรวจแห่งชาติ และหรือ ตามบันทึกข้อตกลงระหว่างหน่วยงานที่เกี่ยวข้อง - กำหนดให้มีสถานที่รองรับศพ เก็บรักษาศพ (วัดและตู้แช่ศพ) และการเคลื่อนย้ายศพ หรือนำศพไปตรวจพิสูจน์เอกลักษณ์บุคคลตามระเบียบกฎหมายที่เกี่ยงข้องอย่างเป็นระบบ	**ส่วนปฏิบัติการ**	นายสะไหน บุญเฉลียว รองนายก อบต. -รพ.สต.
๑๙	เมื่อสาธารณภัยที่เกิดขึ้นในพื้นที่ยุติแล้ว ให้ผู้อำนวยการท้องถิ่นรายงานสถานการณ์สาธารณภัยให้ผู้อำนวยการอำเภอทราบ และเมื่อมีการประกาศหรือยืนยันสถานการณ์สาธารณภัยในพื้นที่ยุติลงแล้ว ให้ดำเนินการอพยพประชาชนกลับที่ตั้งอย่างปลอดภัย	**ส่วนอำนวยการ**	ปลัด อบต.แหลมทอง
๒๐	**อพยพกลับ** กรณีสถานการณ์สาธารณภัยยุติ	**ส่วนปฏิบัติการ**	

ลำดับที่	การปฏิบัติ	ส่วนงานที่รับผิดชอบ	หน่วยรับผิดชอบ/ผู้รับผิดชอบในพื้นที่ (ระบุเบอร์โทรศัพท์)
	เมื่อได้รับแจ้งข่าวการยกเลิกสถานการณ์สาธารณภัยอย่างชัดเจน ให้ผู้นำชุมชนหรือกลุ่มผู้นำอพยพรีบแจ้งผู้อพยพเพื่อเตรียมความพร้อมในการอพยพกลับไปสู่ที่อยู่อาศัยต่อไป โดยจัดระเบียบและลำดับก่อนหลังการอพยพกลับ พร้อมทั้งประสานงานกับเจ้าหน้าที่ที่ดำเนินการควบคุมดูแลการอพยพกลับ		นายสะไหน บุญเฉลียว รองนายก อบต.
๒๑	**หากสถานการณ์สาธารณภัยมีความรุนแรง** และหรืออาจจะเกิดสาธารณภัยซ้ำซ้อน เกินขีดความสามารถของ อปท. ให้ร้องขอขอรับการสนับสนุนจากองค์กรปกครองส่วนท้องถิ่นข้างเคียงหรืออำเภอ ให้ประสานขอรับการสนับสนุนจากกองอำนวยการป้องกันและบรรเทาสาธารณภัย อบต.บ้านเจียง , อบต.เจาทอง , อบต.วังทองและกองอำนวยการป้องกันและบรรเทาสาธารณภัยอำเภอเพื่อดำเนินการในส่วนที่เกี่ยวข้องต่อไป	**ส่วนอำนวยการ**	ปลัด อบต.แหลมทอง

๔.๕ การสื่อสารในภาวะฉุกเฉิน

การเตรียมความพร้อมด้านระบบและเครื่องมือสื่อสารองค์การบริหารส่วนตำบลแหลมทอง มอบหมายให้ นายศุภักษร พิกุล เป็นผู้กำกับดูแลและใช้งานความถี่วิทยุ 162.575 MHz เพื่อใช้เป็นความถี่วิทยุกลางสำหรับติดต่อประสานงานระหว่างหน่วยงานของส่วนราชการ รัฐวิสาหกิจ และภาคเอกชน สำหรับการประสานงานด้านการป้องกันและบรรเทาสาธารณภัย ตลอดจนกิจการอื่นๆ ในภาวะปกติ และในภาวะไม่ปกติ โดยกำหนดให้เป็นผู้ควบคุมดูแลการใช้งานภายในองค์การบริหารส่วนตำบลแหลมทอง

๔.๕.๑ การปฏิบัติงานด้านการสื่อสารกรณีเกิดเหตุฉุกเฉิน

(๑) จัดตั้งศูนย์สื่อสารและจัดให้มีระบบสื่อสารหลัก ระบบสื่อสารรอง และระบบสื่อสารอื่นๆ ที่จำเป็นให้ใช้งานได้ตลอด ๒๔ ชั่วโมง ให้สามารถเชื่อมโยงระบบสื่อสารดังกล่าวกับหน่วยงานอื่นได้ตามปกติโดยเร็วอย่างทั่วถึงทุกพื้นที่

(๒) ใช้โครงข่ายสื่อสารทางโทรศัพท์ โทรสาร และวิทยุสื่อสารเป็นหน่วยงานหลัก

หน่วยงานหลักที่วางระบบสื่อสารในภาวะฉุกเฉิน ได้แก่ ๑๖๒.๕๗๕ MHz หมายเลขโทรศัพท์ ๐๔๔-๐๕๖๑๓๓ โทรสาร ๐๔๔-๐๕๖๑๓๓

๔.๕.๒ หน่วยงานสนับสนุน ได้แก่

ลำดับที่	ชื่อหน่วยงาน	นามเรียกขาน	ความถี่วิทยุ	โทรศัพท์	โทรสาร	หมายเหตุ
๑	อบต.บ้านเจียง	ศูนย์บ้านเจียง	๑๖๒.๕๒๕	๐๔๔-๑๐๐๓๓๕	๐๔๔-๑๐๐๓๓๕	

๒	อบต.เจาทอง	ศูนย์เจาทอง	๑๖๒.๑๕๐	๐๔๔-๘๒๘๒๓๒	๐๔๔-๘๒๘๒๓๒	
๓	อบต.วังทอง	ศูนย์วังทอง	๑๖๒.๕๕๐	๐๔๔-๑๓๓๑๓๕	๐๔๔-๑๓๓๑๓๕	
๔	สภ.ภักดีชุมพล	สภ.ภักดีชุมพล	๑๕๒.๙๒๕	๐๔๔-๘๒๘๒๒๒	๐๔๔-๘๒๘๒๒๒	
๕	รพ.ภักดีชุมพล	รพ.ภักดีชุมพล	๑๕๓.๘๗๕	๐๔๔-๑๓๓๑๐๓	๐๔๔-๑๓๓๑๐๓	
๕	กู้ภัยภักดีชุมพล	กู้ภัยภักดี	๒๔๕.๑๑๒๕	๐๘๖-๐๑๒๘๘๗๖	๐๘๖-๐๑๒๘๘๗๖	

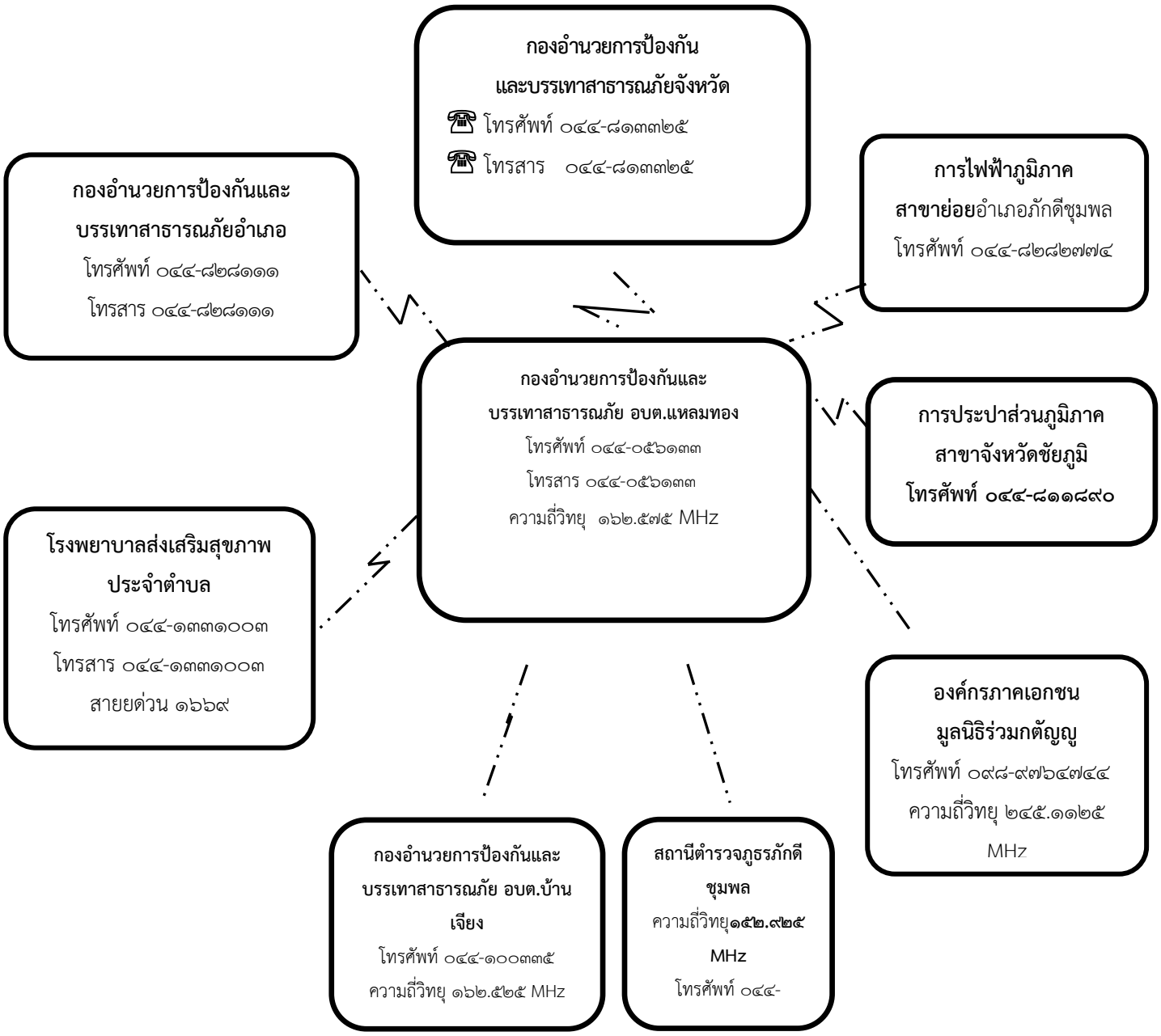

แผนภาพที่ ๔-๓ : ผังสื่อสารในการป้องกันและบรรเทาสาธารณภัย องค์การบริหารส่วนตำบลแหลมทอง

๔.๖ การประชาสัมพันธ์ข้อมูลข่าวสารในภาวะฉุกเฉิน

เป็นระบบและกระบวนการกระจายข้อมูลข่าวสารที่เกิดหรือคาดว่าจะเกิดสาธารณภัยขึ้น ให้ส่วนราชการและประชาชนได้รับรู้และเข้าใจสถานการณ์ โดยผ่านช่องทางการสื่อสารที่กำหนดไว้ เช่น โทรทัศน์ วิทยุ หอกระจายข่าว ฯลฯ และวิธีอื่นๆ เพื่อให้ประชาชนรับทราบ เข้าใจในสถานการณ์ที่ถูกต้องและลดความตื่นตระหนก โดยมอบให้ฝ่ายประชาสัมพันธ์ขององค์การบริหารส่วนตำบลแหลมทอง เป็นหน่วยงานหลัก ดำเนินการ ดังนี้

๔.๖.๑ จัดตั้งศูนย์ข้อมูลประชาสัมพันธ์ร่วม (Join Information Center : JIC) ณ พื้นที่ที่เกิดเหตุ ซึ่งอยู่ภายใต้การกำกับ ดูแล ของศูนย์ข้อมูลประชาสัมพันธ์ร่วม เพื่อทำหน้าที่ประสานข้อมูลข่าวสารสาธารณะ ที่เกี่ยวข้องกับการดำเนินกิจกรรมการจัดการเหตุฉุกเฉินและเป็นศูนย์ที่อยู่ใกล้ชิดกับเหตุการณ์สามารถเข้าถึงข้อมูลที่มีการเปลี่ยนแปลงได้ตลอดเวลา จึงเป็นศูนย์กลางของการติดต่อสำหรับสื่อข่าวสารทุกประเภทที่ได้รับการกลั่นกรอง และรับรองข้อมูล เพื่อกระจายข้อมูลข่าวสารให้เกิดความถูกต้อง รวดเร็ว เป็นปัจจุบัน และต่อเนื่อง โดยให้เจ้าหน้าที่ข้อมูลข่าวสารสาธารณะควรต้องเข้ามาอยู่รวมกันในศูนย์ประสานข้อมูลร่วม

๔.๖.๒ ตรวจสอบยืนยันความถูกต้องของข้อมูลการเกิดภัยจากกำนัน ผู้ใหญ่บ้าน ผู้นำชุมชน อาสาสมัครแจ้งเตือนภัย กองอำนวยการป้องกันและบรรเทาสาธารณภัยระดับเหนือขึ้นไป รวมทั้งหน่วยงานที่เกี่ยวข้อง ก่อนแจ้งเตือนภัยผ่านช่องทางการสื่อสารทุกชนิด

๔.๖.๓ ดำเนินการแจ้งเตือนการเกิดภัยไปยังชุมชนพื้นที่ที่ประสบภัยและพื้นที่ข้างเคียง โดยสื่อข่ายการสื่อสาร เครื่องมืออุปกรณ์การเตือนภัยที่มีอยู่ของชุมชน เช่น วิทยุชุมชน หอกระจายข่าว หอเตือนภัย โทรโข่ง เป็นต้น

๔.๖.๔ ข้อมูลการแจ้งเตือนภัยนั้นต้องชัดเจน ทันเวลา ถูกต้อง และเข้าใจง่าย เป็นข้อมูลที่บอกถึงอันตรายที่กำลังเกิดขึ้นกับชีวิตและทรัพย์สิน อันได้แก่ ลักษณะ ขนาด จุดที่เกิดภัย รัศมีความเสียหายตามพื้นที่การปกครอง ช่วงเวลา ระยะเวลา ภัยจะรุนแรงยิ่งขึ้นหรือไม่ และประชาชนต้องปฏิบัติอย่างไร หรือต้องมีการอพยพหรือไม่ รวมทั้งวิธีการแจ้งเหตุ หมายเลขโทรศัพท์ และการสื่อสารอื่นๆ โดยแจ้งเตือนภัยจนกว่าสถานการณ์ภัยจะสิ้นสุด

๔.๖.๕ จัดให้มีเจ้าหน้าที่รับผิดชอบในการให้ข้อมูลเท่าที่จำเป็นเกี่ยวกับการดำเนินการของศูนย์บัญชาการเหตุการณ์แก่สื่อมวลชน และประชาชน รวมทั้งรับฟังข้อคิดเห็น ข้อมูล ข้อเรียกร้องของประชาชนที่ได้รับผลกระทบจากสถานการณ์ภัยหรือจากการปฏิบัติของเจ้าหน้าที่

๔.๖.๖ กรณีที่มีข่าวเชิงลบ ให้ฝ่ายประชาสัมพันธ์องค์การบริหารส่วนตำบลแหลมทอง แจ้งข้อมูลข่าวสารและชี้แจงข้อเท็จจริงให้สาธารณชนทราบ

๔.๖.๗ ในกรณีเกิดไฟฟ้าดับ การสื่อสาร เครื่องมือสัญญาณเตือนภัยไม่สามารถใช้ได้ ให้ใช้สัญลักษณ์การเตือนภัย เช่น ธง นกหวีด หรือการเตือนภัยอื่นที่ได้มีการซักซ้อมความเข้าใจกับประชาชนไว้แล้ว

๔.๗ การอพยพ

เมื่อเกิดหรือคาดว่าจะเกิดสาธารณภัยขึ้นในพื้นที่ใด และการอาศัยอยู่ในเขตพื้นที่นั้น จะเป็นอันตราย ให้ผู้มีอำนาจตามมาตรา ๒๘ แห่งพระราชบัญญัติป้องกันและบรรเทาสาธารณภัย พ.ศ. ๒๕๕๐ (ผู้บัญชาการ ผู้อำนวยการ และเจ้าพนักงานซึ่งได้รับมอบหมาย) มีอำนาจสั่งอพยพผู้ซึ่งอยู่ในพื้นที่นั้นออกไปจากพื้นที่อย่างเป็น

ระเบียบ ทั้งนี้ ให้ดำเนินการอพยพไม่ต่ำกว่า ๑๒ ชั่วโมงก่อนเกิดสาธารณภัย และจัดให้มีกองกำลังเจ้าหน้าที่เข้ารักษาความสงบเรียบร้อยเพื่อป้องกันทรัพย์สินของประชาชน ให้ผู้นำชุมชนและหน่วยงานปฏิบัติตามขั้นตอน ดังนี้

๔.๗.๑ การตัดสินใจอพยพ

(๑) การตัดสินใจอพยพในเขตองค์การบริหารส่วนตำบลแหลมทอง กำหนดให้นายกองค์การบริหารส่วนตำบลแหลมทอง ในฐานะผู้อำนวยการท้องถิ่น หรือผู้ได้รับมอบหมายเป็นผู้ตัดสินใจและควบคุมการอพยพประชาชนออกจากพื้นที่ประสบภัย โดยมีปลัดองค์การบริหารส่วนตำบลแหลมทอง ในฐานะผู้ช่วยผู้อำนวยการท้องถิ่น เป็นผู้ช่วย

(๒) การตัดสินใจอพยพในเขตพื้นที่หมู่บ้าน กำหนดให้ผู้ใหญ่บ้านแต่ละหมู่บ้านเป็นผู้ตัดสินใจและควบคุมการอพยพประชาชนออกจากพื้นที่ประสบภัย โดยมีผู้ช่วยผู้ใหญ่บ้านและสมาชิกสภาองค์การบริหารส่วนตำบลแหลมทอง เป็นผู้ช่วยทุกขั้นตอนการปฏิบัติต้องประสานการปฏิบัติและรายงานสถานการณ์ไปยังนายกองค์การบริหารส่วนตำบลแหลมทอง ในฐานะผู้อำนวยการท้องถิ่น เบอร์โทรศัพท์ 089-268-4041

๔.๗.๒ เมื่อได้รับข้อมูลข่าวสารแจ้งเตือน ประชาชนต้องเตรียมตัวไว้ให้พร้อมสำหรับการอพยพ โดยจัดเตรียมกระเป๋าที่มีของมีค่า เงินสด เอกสารสำคัญ ของใช้จำเป็นส่วนตัว ยารักษาโรค อาหาร น้ำดื่ม เท่าที่จำเป็น รวมทั้งดูแลสภาพจิตใจในครอบครัวให้อยู่ในความสงบ ก่อนออกจากบ้านเรือนต้องปิดบ้านเรือนให้มิดชิดที่สุดเท่าที่จะทำได้ และเดินทางไปรวมกัน ณ จุดนัดหมายประจำชุมชนโดยเร็ว

๔.๗.๓ หน่วยอพยพ ต้องศึกษาเส้นทางที่จะเข้าสู่พื้นที่เป้าหมาย และตรวจสอบสภาพของยานพาหนะสำหรับการอพยพให้พร้อมปฏิบัติหน้าที่อยู่ตลอดเวลา รวมทั้งติดต่อประสานงานกับผู้นำชุมชนหรือผู้นำหมู่บ้านทุกระยะ ประชาสัมพันธ์ให้คำแนะนำในขั้นตอนการอพยพต่อผู้อพยพ พร้อมทั้งจัดระเบียบและจัดแบ่งประเภทของบุคคลตามลำดับความเร่งด่วน เช่น ผู้ป่วยทุพลภาพ คนพิการ คนชรา เด็ก และสตรี ตามลำดับ ซึ่งเป็นกลุ่มเปราะบาง และดำเนินการปฏิบัติตามขั้นตอนการอพยพที่กำหนดไว้

๔.๗.๔ จัดระเบียบสถานที่อพยพและการอำนวยความปลอดภัย ดังนี้

(๑) ทำความสะอาดสถานที่ปลอดภัย

(๒) จัดระบบสาธารณูปโภคขั้นพื้นฐาน เช่น ไฟฟ้า น้ำประปา เป็นต้น

(๓) จัดให้มีการลงทะเบียนผู้อพยพ เพื่อตรวจสอบจำนวนผู้อพยพที่ยังติดค้างอยู่ภายในพื้นที่เสี่ยงภัย โดยมีการจัดทำแบบฟอร์มลงทะเบียนไว้ล่วงหน้า

(๔) จัดพื้นที่อพยพให้เป็นสัดส่วนแต่ละครอบครัว หรือแต่ละชุมชน

(๕) จัดระเบียบเวรยามรักษาความปลอดภัย โดยอาจขอกำลังจากผู้อพยพ

๔.๗.๕ จัดเจ้าหน้าที่อาสาสมัครดูแลความปลอดภัยบ้านเรือนของผู้อพยพและควรประสานเจ้าหน้าที่ตำรวจในท้องที่เพื่อจัดส่งกำลังสายตรวจ อปพร. หรืออาสาสมัครไปดูแลบ้านเรือนผู้อพยพเป็นระยะ แต่ถ้าสถานการณ์ล่อแหลมมีความเสี่ยง ควรงดออกปฏิบัติหน้าที่โดยเด็ดขาด แต่ถ้าสามารถออกปฏิบัติภารกิจได้ภายหลังเสร็จสิ้นภารกิจแล้วควรนำข้อมูลกลับมารายงานให้ผู้อพยพทราบโดยทันที เพื่อป้องกันมิให้ผู้อพยพเกิดความกังวลต่อความปลอดภัยในทรัพย์สินของตน

๔.๗.๖ จัดให้มีการอำนวยความสะดวกแก่ผู้อพยพ ให้หน่วยงานอพยพอำนวยความสะดวกด้านปัจจัยสี่ ปฐมพยาบาล ช่วยเหลือผู้บาดเจ็บ บริการอาหารและน้ำดื่ม การดูแลรักษาความสะอาดให้ถูกสุขลักษณะ จัดเป็นสัดส่วนบริเวณปรุงอาหาร จัดระบบสาธารณูปโภคพื้นฐาน จัดระบบการรับของบริจาคอย่างทั่วถึงและเป็นธรรม

๔.๗.๗ รายงานความเคลื่อนไหวของสถานการณ์สาธารณภัยอย่างใกล้ชิดและต่อเนื่องจากสื่อทุกช่องทางรวมทั้งหน่วยงานที่เกี่ยวข้อง และนำข้อมูลข่าวสารดังกล่าวแจ้งให้ผู้อพยพทราบทุกระยะ เพื่อให้ผู้อพยพคลายความวิตกกังวล

๔.๘ แนวทางปฏิบัติในการประเมินความเสียหายและความต้องการความช่วยเหลือ (Damage and Need Assessment : DANA)

กองอำนวยการป้องกันและบรรเทาสาธารณภัยองค์การบริหารส่วนตำบลแหลมทอง จะประเมินความเสียหายและความต้องการความช่วยเหลือภายในพื้นที่ประสบภัย โดยวิเคราะห์ผลกระทบจากความเสียหายที่เกิดขึ้นจากสาธารณภัย มีหลักการปฏิบัติ ดังนี้

๔.๘.๑ การประเมินแบบรวดเร็ว (rapid assessment) จะกระทำทันทีภายหลังมีเหตุการณ์สาธารณภัยเกิดขึ้น โดยมาก<u>ภายในสัปดาห์แรกของการเกิดภัย</u> เป็นการประเมินแบบคร่าวๆ เพื่อรวบรวมข้อมูลความต้องการ สิ่งที่ควรปฏิบัติหลังจากเกิดภัย และทรัพยากรที่จำเป็นทุกๆด้าน ทั้งผู้ประสบภัย โครงสร้างพื้นฐาน สิ่งแวดล้อม ลำดับความสำคัญก่อน – หลัง การให้ความช่วยเหลือเบื้องต้น เพื่อให้ทันต่อความต้องการในภาวะฉุกเฉิน

๔.๘.๒ การประเมินแบบละเอียด (detailed assessment) จะดำเนินการทันที เมื่อภาวะฉุกเฉินสิ้นสุดลง หรือ<u>อย่างน้อยภายใน ๒ สัปดาห์ หลังจากเกิดสาธารณภัย</u> ทั้งนี้ขึ้นอยู่กับการเข้าถึงพื้นที่ประสบภัยเป็นการระบุมูลค่าความเสียหายทางกายภาพ โครงสร้างทางสังคม ประมาณการด้านการเงินและวัสดุอุปกรณ์ที่จะต้องใช้ในการให้ความช่วยเหลือและความต่อเนื่อง ทั้งนี้จำเป็นจะต้องใช้ผู้เชี่ยวชาญในแต่ละสาขาดำเนินการประเมินความเสียหายและความต้องการในแต่ละด้าน

เมื่อประเมินความเสียหายและทราบความต้องการความช่วยเหลือแล้ว ให้นำข้อมูลที่ได้มาทำการวิเคราะห์ความสามารถของผู้ประสบภัยในการตอบโต้สถานการณ์ฉุกเฉินด้วยตนเองและจัดทำรายงานสรุปเสนอผู้อำนวยการท้องถิ่นเพื่อบริหารจัดการทรัพยากรที่มีอยู่ให้เกิดความเสมอภาคและทั่วถึง รวมถึงการขอรับความต้องการความช่วยเหลือเพิ่มเติมจากหน่วยงานภายนอก เช่น ความช่วยเหลือด้านอาหาร น้ำดื่ม การรักษาพยาบาล สุขอนามัยและการกำจัดสิ่งปฏิกูล ความช่วยเหลือด้านสุขภาวะ ที่พักพิง อุปกรณ์ยังชีพ เป็นต้น

ทั้งนี้ ตัวอย่างแนวทางปฏิบัติในการประเมินความเสียหายและความต้องการความช่วยเหลือ (Damage and Need Assessment : DANA) ตามภาคผนวก ด (ตัวอย่าง) แบบประเมินภัยพิบัติขั้นต้น ระยะที่ ๑ (Initial Disaster Assessment Form)

๔.๙ การรับ-จ่ายสิ่งของบริจาค

หากกองอำนวยการป้องกันและบรรเทาสาธารณภัยองค์การบริหารส่วนตำบลแหลมทอง พิจารณาเห็นว่ามีความจำเป็นต้องจัดให้มีการรับบริจาคเงินหรือทรัพย์สิน เพื่อช่วยเหลือผู้ประสบสาธารณภัยให้ดำเนินการตามระเบียบที่เกี่ยวข้อง ดังต่อไปนี้

(๑) ระเบียบสำนักนายกรัฐมนตรีว่าด้วยการรับบริจาคและการให้ความช่วยเหลือผู้ประสบสาธารณภัย พ.ศ. ๒๕๔๒ และที่แก้ไขเพิ่มเติม

(๒) ระเบียบสำนักนายกรัฐมนตรีว่าด้วยการเรี่ยไรของหน่วยงานของรัฐ พ.ศ. ๒๕๔๔

(๓) ระเบียบกระทรวงการคลังว่าด้วยการรับเงินหรือทรัพย์สินที่มีผู้บริจาคให้ทางราชการ พ.ศ. ๒๕๒๖

(๔) ระเบียบกรมพัฒนาสังคมและสวัสดิการว่าด้วยการรับบริจาคสิ่งของเหลือใช้ของศูนย์รับบริจาคเพื่อการสงเคราะห์ผู้เดือดร้อน พ.ศ. ๒๕๔๗

โดยมีแนวทางปฏิบัติในการรับ-จ่ายสิ่งของบริจาค ดังนี้

๔.๙.๑ จัดตั้งศูนย์รับบริจาคเพื่อช่วยเหลือผู้ประสบภัย และกำหนดสถานที่เก็บรักษาสิ่งของบริจาค

๔.๙.๒ องค์การบริหารส่วนตำบลแหลมทอง หารือร่วมกับหน่วยงานที่เกี่ยวข้องในการกำหนดระเบียบการเก็บรักษาเงินบริจาคและสิ่งของบริจาค รวมถึงสถานที่เก็บรักษาสิ่งของบริจาคและวิธีแจกจ่ายเงินและสิ่งของบริจาค เพื่อให้เกิดความเป็นเอกภาพและเกิดประโยชน์แก่ผู้ประสบสาธารณภัยอย่างเสมอภาค

๔.๙.๓ จัดทำบัญชีการรับ-จ่าย สิ่งของบริจาคไว้เป็นหลักฐาน เพื่อควบคุมระบบข้อมูลในการบริหารจัดการสิ่งของบริจาคอย่างทั่วถึงและเป็นธรรม

กรณีที่บุคคล หน่วยงาน หรือองค์กรใดจัดตั้งศูนย์รับบริจาคเพื่อช่วยเหลือผู้ประสบสาธารณภัย โดยที่บุคคล หน่วยงาน หรือองค์กรนั้นไม่ได้รับมอบภารกิจใดๆ จากกองอำนวยการป้องกันและบรรเทาสาธารณภัยองค์การบริหารส่วนตำบลแหลมทอง ให้รับผิดชอบค่าใช้จ่ายในการขนย้ายและส่งมอบสิ่งของบริจาคเอง

๔.๑๐ การบริหารจัดการศูนย์พักพิงชั่วคราว

การช่วยเหลือผู้ประสบภัยที่อาศัยในศูนย์พักพิงชั่วคราวในระยะต้น และระยะกลาง ให้ได้ผลดีจำเป็นต้องคำนึงถึงสิ่งสำคัญ ได้แก่

(๑) การดูแลด้านความปลอดภัย

(๒) การจัดการด้านสวัสดิการ อาหาร สุขาภิบาล และความเป็นอยู่ ให้มีความสะดวก

(๓) การรักษาพยาบาล และการควบคุมป้องกันโรคให้เป็นไปอย่างทั่วถึง

(๔) การมีกิจกรรมฟื้นฟูสุขภาพจิตร่วมกันเพื่อทำให้มีสุขภาพจิตที่ดี

(๕) การรวมกลุ่มเป็นแหล่งเดียวกันเพื่อติดต่อขอรับการสนับสนุนจากภายนอก

ข้อพิจารณาในการเลือกสถานที่ตั้งของศูนย์พักพิงชั่วคราว มีปัจจัยในการพิจารณา ดังนี้

ตารางที่ ๔-๓ : ข้อพิจารณาในการเลือกสถานที่ตั้งของศูนย์พักพิงชั่วคราว

ประเด็น	ข้อพิจารณาสำหรับทำเลที่ตั้ง
ความปลอดภัย	- ปลอดจากภัยคุกคามในขณะนั้น ไม่ว่าจะเป็นความรุนแรงหรือภัยทางธรรมชาติ

	- ปลอดจากความเสี่ยงที่อาจเกิดขึ้นต่อผู้อาศัยในศูนย์อพยพชั่วคราว
การเข้าถึง	- ง่ายต่อการเข้าถึงเพื่อให้ความช่วยเหลือในช่วงวิกฤต - คำนึงถึงฤดูกาลและผลกระทบ (เช่น รถอาจจะเข้าไปไม่ได้ในหน้าฝน)
สิ่งแวดล้อม	- พิจารณาถึงภัยจากการปนเปื้อนสารพิษทั้งจากภายในและนอกพื้นที่
สาธารณูปโภค	- ความเป็นไปได้ในการใช้โครงสร้างพื้นฐานของภาครัฐที่มีอยู่เดิม ทั้งการประปา สุขาภิบาล และการจัดการขยะ - ระบบไฟฟ้าเป็นสิ่งสำคัญที่สุด เนื่องจากระบบน้ำและสุขาภิบาล ยังสามารถหาทางเลือกอื่นที่ไม่พึงพาโครงสร้างพื้นฐานของเมืองได้
ปัจจัยดึงดูด	- ในบริบทของเมือง อาจเกิดปัจจัยดึงดูดให้มีการย้ายเข้าศูนย์พักพิงชั่วคราวโดยไม่จำเป็น
อาชีพ	- การเข้าถึงตลาดในท้องถิ่น - การเข้าถึงที่ทำงาน - ทางเลือกและการเข้าถึงระบบขนส่ง
ประเด็น	**ข้อพิจารณาสำหรับทำเลที่ตั้ง**
สวัสดิการขั้นพื้นฐาน	- ต้องมีการบริการด้านการศึกษาและสุขอนามัย - มีการสำรวจ และวัดผลศักยภาพระบบสวัสดิการทั่วไปในพื้นที่
เอกลักษณ์ทางวัฒนธรรม	- ผู้อาศัยในศูนย์อพยพชั่วคราวมีสิทธิที่จะยึดถือประเพณีและวัฒนธรรมทางสังคมและศาสนาในศูนย์พักพิงชั่วคราว - ตรวจสอบทัศนคติขององค์กรปกครองท้องถิ่นและชุมชนโดยรอบ ต่อกลุ่มผู้อยู่อาศัยในศูนย์พักพิงชั่วคราว

ให้กองสวัสดิการและสังคมหรือกองสาธารณสุขและสิ่งแวดล้อม (กรณีเทศบาล) หรือส่วนสาธารณสุขและสิ่งแวดล้อม (กรณีองค์การบริหารส่วนตำบล) เป็นหน่วยรับผิดชอบหลักในการบริหารศูนย์พักพิงชั่วคราว และประสานงานที่เกี่ยวข้องในการสนับสนุนยานพาหนะ เครื่องมืออุปกรณ์ ระบบสื่อสาร ระบบสาธารณูปโภค รวมทั้งประสานงานกับกองอำนวยการป้องกันและบรรเทาสาธารณภัยอำเภอและจังหวัดเพื่อประสานการปฏิบัติในการจัดการศูนย์พักพิงชั่วคราว

หัวหน้า/ผู้จัดการศูนย์พักพิงชั่วคราว

(กำนัน / ผู้ใหญ่บ้าน / ประธานชุมชน)

ฝ่ายอำนวยการร่วม

(หัวหน้าฝ่ายแต่ละฝ่าย เช่น ประสานงาน / ประชาสัมพันธ์ / รักษาความสงบเรียบร้อย)

บทบาทหน้าที่

๑. อำนวยการและบริหารจัดการต่างๆ เช่น จัดทำบัญชีรายชื่อผู้ประสบภัยของชุมชน ประสานงานทั้งภายในและภายนอกศูนย์พักพิงชั่วคราว การรับบริจาค การประกอบและแจกจ่ายอาหาร ระบบสุขาภิบาลและสุขภาพอนามัย เป็นต้น

๒. การจัดการพื้นที่ของศูนย์พักพิงชั่วคราวของชุมชนให้เป็นระเบียบและเป็นระบบ

๓. การจัดหาเครื่องมือ อุปกรณ์ เครื่องใช้ที่จำเป็นแก่การดำรงชีวิตขณะที่อาศัยอยู่ในศูนย์พักพิงชั่วคราว

๔. ความปลอดภัยและความสงบเรียบร้อย

๕. การจัดพาหนะในการขนส่ง เช่น สิ่งของ ผู้ป่วยในกรณีมีผู้เจ็บป่วยต้องไปส่งโรงพยาบาล เป็นต้น

ฝ่ายปฏิบัติการ

(หัวหน้าฝ่ายแต่ละฝ่าย เช่น บรรเทาทุกข์ / ฟื้นฟู / พยาบาลและสุขภาพอนามัย)

บทบาทหน้าที่

๑. บรรเทาทุกข์เบื้องต้นด้านปัจจัยสี่ คือ ที่อยู่อาศัย อาหาร เครื่องนุ่งห่ม และยารักษาโรค

๒. ช่วยเหลือด้านสุขภาพอนามัยให้แก่ผู้ประสบภัยในชุมชน/หมู่บ้าน

๓. ทำหน้าที่ประสานกับผู้ประสบภัยในกรณีที่ผู้ประสบภัยต้องการความ

แผนภาพที่ ๔-๔ : โครงสร้างศูนย์พักพิงชั่วคราวองค์การบริหารส่วนตำบลแหลมทอง

หมายเหตุ : สามารถปรับได้ตามความเหมาะสม

๔.๑๑ การยกเลิกสถานการณ์สาธารณภัย

(๑) ให้ติดตามความเคลื่อนไหวของสถานการณ์สาธารณภัยอย่างใกล้ชิดและต่อเนื่อง พร้อมทั้งตรวจสอบข้อมูลจากทุกแหล่งจนแน่ใจ และมีการยืนยันความชัดเจนว่าสถานการณ์คลี่คลายกลับสู่ ภาวะปกติแล้ว ให้ผู้อำนวยการท้องถิ่นรายงานข้อมูลให้ผู้อำนวยการอำเภอทราบ เพื่อประกาศยุติสถานการณ์ สาธารณภัยในพื้นที่

(๒) เมื่อได้รับการยืนยันอย่างชัดเจนจากผู้อำนวยการท้องถิ่น ผู้อำนวยการอำเภอ ตามลำดับ หรือผู้ที่ได้รับมอบหมายให้ประกาศยุติสถานการณ์ว่าสาธารณภัยได้สิ้นสุดลงแล้ว ให้แจ้งข้อมูลดังกล่าวให้ผู้อพยพทราบ เพื่อเตรียมพร้อมในการอพยพกลับสู่ที่ตั้งต่อไป

(๓) เมื่อยกเลิกหรือปิดศูนย์ปฏิบัติการฉุกเฉินขององค์การบริหารส่วนตำบลแหลมทอง ให้ส่งมอบภารกิจที่ต้องดำเนินการต่อให้หน่วยงานที่รับผิดชอบตามภารกิจของหน่วยงานนั้นต่อไป เพื่อความต่อเนื่องในการปฏิบัติงาน

๔.๑๒ การอพยพกลับ

เมื่อประชาชนได้รับแจ้งข่าวการยกเลิกสถานการณ์สาธารณภัยอย่างชัดเจน ให้ผู้นำชุมชนหรือผู้นำกลุ่มอพยพรีบแจ้งผู้อพยพเพื่อเตรียมความพร้อมสำหรับการอพยพกลับและรอรับการแจ้งจุดอพยพกลับ โดยการจัดระเบียบและลำดับก่อนหลังของการอพยพกลับ อย่างเป็นระบบไปสู่พื้นที่อยู่อาศัยเดิม พร้อมทั้งประสานงานกับเจ้าหน้าที่ที่รับผิดชอบควบคุมดูแลการอพยพกลับ

๔.๑๓ การอพยพส่วนราชการ และองค์กรปกครองส่วนท้องถิ่น

ให้ศูนย์ปฏิบัติการฉุกเฉินองค์การบริหารส่วนตำบลแหลมทอง แบ่งประเภทของส่วนราชการและองค์กรปกครองส่วนท้องถิ่นที่จะอพยพมาอยู่ในพื้นที่ปลอดภัยตามลำดับและความจำเป็นเร่งด่วน พร้อมทั้งกำหนดพื้นที่รองรับการอพยพส่วนราชการ ครอบครัวส่วนราชการ และองค์กรปกครองส่วนท้องถิ่นไว้ล่วงหน้า โดยการดำเนินการอพยพให้เป็นไปตามแผนอพยพส่วนราชการ เพื่อให้สามารถบริการประชาชนได้ตามปกติ

๔.๑๔ การร้องขอรับการสนับสนุนจากองค์กรปกครองส่วนท้องถิ่นข้างเคียง

ตามพระราชบัญญัติป้องกันและบรรเทาสาธารณภัยแห่งชาติ พ.ศ. ๒๕๕๐ มีมาตราที่เกี่ยวข้องกับการขอรับการสนับสนุนจากองค์กรปกครองส่วนท้องถิ่นอื่น ดังนี้

มาตรา ๒๑ เมื่อเกิดหรือคาดว่าจะเกิดสาธารณภัยขึ้นในเขตขององค์กรปกครองส่วนท้องถิ่นแห่งพื้นที่ใด ให้ผู้อำนวยการท้องถิ่นขององค์กรปกครองส่วนท้องถิ่นแห่งพื้นที่นั้นมีหน้าที่เข้าดำเนินการป้องกันและบรรเทาสาธารณภัยโดยเร็วและแจ้งให้ผู้อำนวยการอำเภอที่รับผิดชอบในเขตพื้นที่นั้นและผู้อำนวยการจังหวัดทราบทันที

ในการปฏิบัติหน้าที่ตามวรรคหนึ่ง ให้ผู้อำนวยการท้องถิ่นมีอำนาจหน้าที่ ดังต่อไปนี้

(๔) ขอความช่วยเหลือจากองค์กรปกครองส่วนท้องถิ่นอื่นในการป้องกันและบรรเทาสาธารณภัย

มาตรา ๒๓ ระบุว่า เมื่อเกิดสาธารณภัยขึ้นในเขตพื้นที่องค์กรปกครองส่วนท้องถิ่นแห่งพื้นที่ใด ให้เป็นหน้าที่ของผู้อำนวยการท้องถิ่นซึ่งมีพื้นที่ติดต่อหรือใกล้เคียงกับองค์กรปกครองส่วนท้องถิ่นแห่งพื้นที่นั้นที่จะสนับสนุนการป้องกันและบรรเทาสาธารณภัยที่เกิดขึ้น

๔.๑๕ การยกระดับการจัดการสาธารณภัยจากระดับ ๑ เป็นระดับ ๒

หากสถานการณ์สาธารณภัยในพื้นที่มีความรุนแรงและลุกลามต่อเนื่องยากต่อการรับมือให้ผู้อำนวยการท้องถิ่นแจ้งกองอำนวยการป้องและบรรเทาสาธารณภัยอำเภอ (กอปภ.อ.) และกองอำนวยการป้องกันและบรรเทาสาธารณภัยจังหวัด (กอปภ.จ.) เพื่อร้องขอให้ยกระดับการจัดการสาธารณภัยเป็นระดับ ๒ โดยใช้เกณฑ์หรือเงื่อนไขดังต่อไปนี้ประกอบการพิจารณา

๔.๑๕.๑ พื้นที่ที่ได้รับผลกระทบและความเสียหาย

๔.๑๕.๒ จำนวนผู้ที่ได้รับบาดเจ็บและเสียชีวิต หรือผู้ที่ได้รับผลกระทบ

๔.๑๕.๓ สถานการณ์ของภัยมีความรุนแรง หรืออาจมีสถานการณ์แทรกซ้อน มีการขยายตัวของภัยออกไป

๔.๑๕.๔ ขีดความสามารถในการปฏิบัติงาน เช่น กำลังคน เครื่องมือ อุปกรณ์ยานพาหนะและอุปกรณ์พิเศษต่างๆ

๔.๑๕.๕ ดุลยพินิจการประเมินศักยภาพในการจัดการสาธารณภัยของผู้อำนวยการท้องถิ่น

ทั้งนี้ ให้ใช้เกณฑ์เงื่อนไขทางด้านพื้นที่/ประชากร/ความซับซ้อน/ศักยภาพด้านทรัพยากร และวิจารณญาณหรือดุลยพินิจของผู้อำนวยการอย่างใดอย่างหนึ่ง หรือหลายอย่างประกอบกันเป็นเกณฑ์ในการยกระดับการจัดการสาธารณภัยจากระดับ ๑ เป็นระดับ ๒

บทที่ ๕
การปฏิบัติหลังเกิดภัย

การปฏิบัติหลังเกิดภัย (ฟื้นฟู) เป็นการดำเนินการภายหลังจากที่ภาวะฉุกเฉินจากสาธารณภัยบรรเทาลง หรือได้ผ่านพ้นไปแล้ว เพื่อปรับสภาพระบบสาธารณูปโภค การดำรงชีวิตและสภาวะวิถีความเป็นอยู่ของชุมชนที่ประสบสาธารณภัยให้กลับสู่สภาวะปกติ หรือ**พัฒนาให้ดีกว่าและปลอดภัยกว่าเดิม (Build Back Better and Safer)** เป็นไปตามวงจรการจัดการสาธารณภัยสู่การสร้างใหม่ให้ดีกว่าและปลอดภัยกว่าเดิม (แผนภาพที่ ๕-๑) โดยการนำเอาปัจจัยต่างๆ ในการลดความเสี่ยงจากสาธารณภัยเข้ามาช่วยในการฟื้นฟู ซึ่งหมายรวมถึงการซ่อมสร้าง (Reconstruction) และการฟื้นสภาพ (Rehabilitation) โดยมีหลักการสำคัญของการฟื้นฟู ได้แก่

การช่วยเหลือผู้ประสบภัยให้สามารถช่วยเหลือตนเองได้ เพื่อให้การดำรงชีวิตกลับเข้าสู่ภาวะปกติโดยไม่จำเป็นต้องพึ่งพิงความช่วยเหลือจากภายนอกแต่เพียงอย่างเดียว

ผู้ประสบภัยต้องมีส่วนร่วมในกระบวนการตัดสินใจ จึงจะเกิดกระบวนการยอมรับและมีส่วนร่วมในขั้นตอนต่างๆ ที่จะดำเนินการ

พิจารณาความเสี่ยงต่อภัยในการฟื้นคืนสภาพและการสร้างใหม่เสมอ เพื่อไม่ให้งบประมาณต้องสูญเสียไปโดยเปล่าประโยชน์จากการเกิดสาธารณภัยครั้งต่อไป

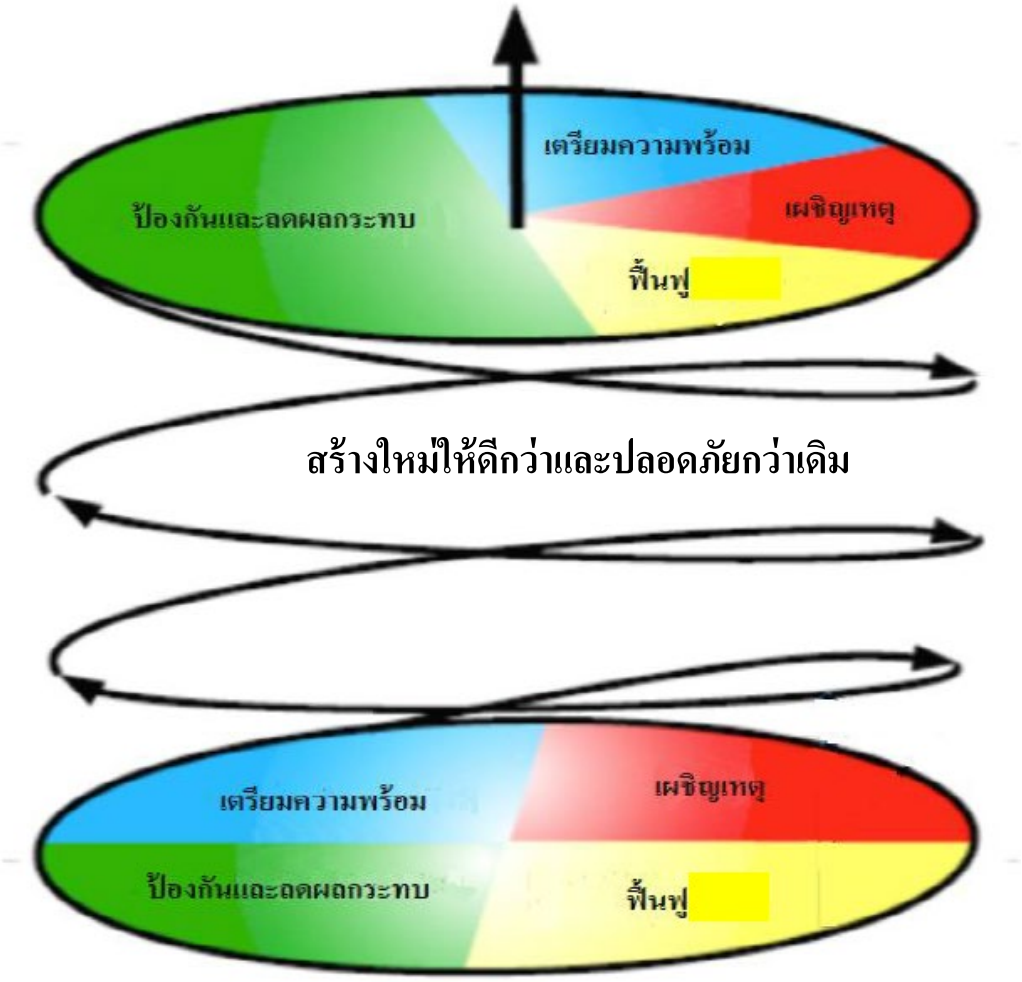

แผนภาพที่ ๕-๑ : วงจรการจัดการสาธารณภัยสู่การสร้างใหม่ให้ดีกว่าและปลอดภัยกว่าเดิม

ในอดีตที่ผ่านมา ได้กำหนดยุทธศาสตร์การบริหารจัดการสาธารณภัยที่สามารถตอบสนองต่อการป้องกันและบรรเทาสาธารณภัยให้มีประสิทธิภาพ ประกอบด้วย การป้องกันและลดผลกระทบ การเตรียมความพร้อม การบริหารจัดการในภาวะฉุกเฉิน (การเผชิญเหตุ) และจัดการหลังเกิดภัย (การฟื้นฟู) ซึ่งสถานการณ์สาธารณภัยในปัจจุบันนับวันจะทวีความรุนแรงมากยิ่งขึ้น ดังนั้นจึงได้มีการเปลี่ยนแปลงยุทธศาสตร์ในการจัดการสาธารณภัย โดยจากการจัดการสาธารณภัย (Disaster Management : DM) มาเป็นการจัดการความเสี่ยงจากสาธารณภัย (Disaster Risk Management : DRM) ให้ความสำคัญกับการป้องกันและลดผลกระทบ การเตรียมความพร้อม ซึ่งเป็นการลดความเสี่ยงจากสาธารณภัย (Disaster Risk Reduction : DRR) เพิ่มมากขึ้น เพื่อสร้างความปลอดภัยในชีวิตและทรัพย์สินของประชาชนและของรัฐ การลงทุนในเรื่องลดความเสี่ยงจากสาธารณภัยนอกจากจะช่วยลดปัจจัยเสี่ยงและลดโอกาสของสังคมในการเผชิญเหตุการณ์สาธารณภัยแล้ว ยังจะส่งผลที่ดีต่อการพัฒนาในด้านต่างๆ ให้มีความต่อเนื่องอีกด้วย เน้นการฟื้นฟูที่ดีกว่าและปลอดภัยกว่าเดิมเพื่อให้เกิดความยั่งยืนตามวงจรการจัดการสาธารณภัยสู่การสร้างใหม่ให้ดีกว่าและปลอดภัยกว่าเดิม ตามแผนภาพที่ ๕-๑

๕.๑ การสำรวจความต้องการของผู้ประสบภัยและความเสียหายเบื้องต้น

กองอำนวยการป้องกันและบรรเทาสาธารณภัยองค์การบริหารส่วนตำบลแหลมทอง สำรวจความต้องการของผู้ประสบภัยและความเสียหายเบื้องต้นภายในพื้นที่ประสบภัยจนถึงระดับครัวเรือน โดยวิเคราะห์ผลกระทบจากความเสียหายที่เกิดขึ้นจากสาธารณภัยเพื่อประเมินและวิเคราะห์ความสามารถของผู้ประสบภัยในการตอบโต้สถานการณ์ฉุกเฉินด้วยตนเอง ความต้องการความช่วยเหลือเพิ่มเติมจากหน่วยงานภายนอก เช่น ความช่วยเหลือด้านอาหาร น้ำดื่ม การรักษาพยาบาล สุขอนามัยและการกำจัดสิ่งปฏิกูล เป็นต้น รวมทั้งจัดทำฐานข้อมูลการสำรวจความเสียหาย เพื่อเป็นข้อมูลในการฟื้นฟูและกำหนดกรอบแนวทางในการสร้างคืนใหม่ได้อย่างเหมาะสมและมีประสิทธิภาพ โดยมีหลักการปฏิบัติ ดังนี้

๕.๑.๑ ชุมชน/หมู่บ้าน สำรวจความเสียหายระบบสาธารณูปโภคและสิ่งสาธารณประโยชน์ต่างๆ จนถึงระดับครัวเรือน รวมทั้งจัดทำฐานข้อมูลการสำรวจความเสียหาย เพื่อเป็นข้อมูลในการฟื้นฟูและกำหนดกรอบแนวทางในการสร้างคืนใหม่ได้อย่างเหมาะสมและมีประสิทธิภาพ

๕.๑.๒ องค์การบริหารส่วนตำบลแหลมทอง สำรวจประเมินความจำเป็นในการฟื้นฟูภายหลังการเกิดสาธารณภัย ดังนี้

(๑) ข้อมูลพื้นฐานด้านชุมชน เช่น ประชากร เศรษฐกิจ สังคม และวัฒนธรรม

(๒) ข้อมูลด้านความเสียหายจากสาธารณภัย การจัดการในภาวะฉุกเฉินการช่วยเหลือจากภายนอก

(๓) ข้อมูลการวิเคราะห์ความสามารถในการเผชิญเหตุของชุมชน ความอ่อนแอ หรือความล่อแหลมต่อสาธารณภัยที่เกิดขึ้น

๕.๑.๓ สำรวจและประเมินความจำเป็นในการฟื้นฟูภายหลังเหตุการณ์สาธารณภัยควรสำรวจข้อมูลดังต่อไปนี้

(๑) ข้อมูลการฟื้นฟูผู้ประสบภัย เช่น ด้านอาหาร การเงิน สิ่งของเครื่องใช้ ที่พักพิง สุขภาพ สุขาภิบาล และสิ่งแวดล้อมการประกอบอาชีพ และองค์ความรู้ (การช่วยเหลือยามฉุกเฉิน สุขาภิบาล ฯลฯ) โดยให้คำนึงถึงการฟื้นฟูกลุ่มเปราะบาง (กลุ่มเด็ก สตรีมีครรภ์ คนชรา ผู้ป่วย และผู้พิการ) ที่ได้รับผลกระทบจากสาธารณภัยเป็นพิเศษ

(๒) ข้อมูลการฟื้นฟูพื้นที่ประสบภัย เช่น ที่อยู่อาศัย สถานศึกษา โรงพยาบาล สิ่งก่อสร้างต่างๆ การชลประทาน การขนส่ง การสื่อสาร อุตสาหกรรม ระบบสุขาภิบาล เป็นต้น

๕.๑.๔ กองอำนวยการป้องกันและบรรเทาสาธารณภัยองค์การบริหารส่วนตำบลแหลมทอง จัดตั้งคณะทำงานประสานกับชุมชน/หมู่บ้าน ให้ตรวจสอบรายละเอียดความเสียหาย การให้ความช่วยเหลือและความต้องการเบื้องต้นของผู้ประสบภัยโดยเร็ว

๕.๑.๕ ดำเนินการฟื้นฟูโครงสร้างพื้นฐานที่เสียหายในเบื้องต้น โดยงบประมาณที่อยู่ในความรับผิดชอบ กรณีที่เกินขีดความสามารถให้ขอรับการสนับสนุนจากงบกลางขององค์กรปกครองส่วนท้องถิ่น

๕.๑.๖ รายงานสรุปการประเมินความเสียหายและแนวทางการฟื้นฟูไปยัง กองอำนวยการป้องกันและบรรเทาสาธารณภัยอำเภอและจังหวัด เพื่อขอรับการสนับสนุนในการฟื้นฟู ซ่อมแซม และบูรณะโครงสร้างพื้นฐานที่ได้รับความเสียหาย (คณะกรรมการให้ความช่วยเหลือผู้ประสบภัยพิบัติอำเภอ (ก.ช.ภ.อ.) และคณะกรรมการให้ความช่วยเหลือผู้ประสบภัยพิบัติจังหวัด (ก.ช.ภ.จ.))

การประเมินความเสียหายและความต้องการความช่วยเหลือ จะต้องมีความเชื่อมโยงกับการตอบสนองความต้องการของผู้ที่ได้รับผลกระทบตามหลักมาตรฐาน โดยคำนึงถึงปัจจัยด้านต่างๆ เช่น อายุ เพศ เชื้อชาติ ศาสนา สตรีมีครรภ์ และผู้พิการ เพื่อประกอบการพิจารณา

๕.๒ การฟื้นฟู

มีแนวทางปฏิบัติ ดังนี้

๑. แจ้งให้ชุมชนและหมู่บ้าน สำรวจความเสียหายของระบบสาธารณูปโภคและสิ่งสาธารณประโยชน์ต่างๆ จนถึงระดับครัวเรือน รวมทั้งจัดทำฐานข้อมูลการสำรวจความเสียหาย เพื่อเป็นข้อมูลในการฟื้นฟู และกำหนดกรอบแนวทางในการสร้างคืนใหม่ได้อย่างเหมาะสมและเป็นที่ยอมรับ

๒. องค์การบริหารส่วนตำบลแหลมทอง สำรวจประเมินความจำเป็นในการฟื้นฟูหลังการเกิดสาธารณภัย ดังนี้

(๒.๑) ข้อมูลพื้นฐานด้านชุมชน เช่น ประชากร เศรษฐกิจ สังคม และวัฒนธรรม

(๒.๒) ข้อมูลด้านความเสียหายจากสาธารณภัย การจัดการในภาวะฉุกเฉิน การช่วยเหลือจากภายนอก

(๒.๓) ข้อมูลการวิเคราะห์ความสามารถในการเผชิญเหตุชุมชน ความอ่อนแอหรือความล่อแหลมต่อสาธารณภัยที่เกิดขึ้น

๓. สำรวจและประเมินความจำเป็นในการฟื้นฟูภายหลังเหตุการณ์สาธารณภัย ดังนี้

(๓.๑) ข้อมูลการฟื้นฟูผู้ประสบภัย ควรมีรายละเอียดในแต่ละด้าน เช่น ด้านอาหาร การเงิน สิ่งของ เครื่องใช้ ที่พักพิง สุขภาพ สุขาภิบาลและสิ่งแวดล้อม การประกอบอาชีพ และองค์ความรู้ การช่วยเหลือยามฉุกเฉิน สุขาภิบาล เป็นต้น โดยให้คำนึงถึงการฟื้นฟูกลุ่มเปราะบาง (กลุ่มเด็ก สตรีมีครรภ์ คนชรา ผู้ป่วยและผู้พิการ) ที่ได้รับผลกระทบจากสาธารณภัยเป็นพิเศษ

(๓.๒) ข้อมูลการฟื้นฟูพื้นที่ประสบภัย ควรมีรายละเอียดในแต่ละด้าน เช่น ที่อยู่อาศัย การศึกษา การดูแลสุขภาพ สิ่งก่อสร้างต่างๆ เกษตรกรรม การชลประทาน การขนส่ง การสื่อสาร อุตสาหกรรม ระบบสุขาภิบาล เป็นต้น

๔. องค์การบริหารส่วนตำบลแหลมทอง จัดทีมประเมินความเสียหายและความต้องการความช่วยเหลือ โดยประสานกับอำเภอภักดีชุมพล และจังหวัดชัยภูมิให้ตรวจสอบรายละเอียดความเสียหาย การให้ความช่วยเหลือและความต้องการเบื้องต้นของผู้ประสบภัยโดยเร็ว

๕. ประสานการปฏิบัติกับอำเภอ ให้ประสานการปฏิบัติกับคณะกรรมการให้ความช่วยเหลือผู้ประสบภัยอำเภอ (ก.ช.ภ.อ.) ให้เร่งสำรวจความเสียหายจากภัยพิบัติกรณีฉุกเฉินโดยเร็ว เพื่อพิจารณาช่วยเหลือผู้ประสบภัยตามหลักเกณฑ์และวิธีการที่กระทรวงการคลังกำหนด และรายงานผลการสำรวจความเสียหายจากภัยพิบัติกรณีฉุกเฉิน ต่อคณะกรรมการให้ความช่วยเหลือผู้ประสบภัยพิบัติจังหวัด (ก.ช.ภ.จ.) เพื่อพิจารณาดำเนินการช่วยเหลือผู้ประสบภัย

๖. ในกรณีที่ความเสียหายมีมูลค่ามากกว่าวงเงินที่ผู้ว่าราชการจังหวัดมีอำนาจอนุมัติ ให้ส่งเรื่องให้กรมป้องกันและบรรเทาสาธารณภัยพิจารณาเสนอขออนุมัติวงเงินช่วยเหลือผู้ประสบภัย จากวงเงินงบกลางรายการสำรองจ่ายเพื่อกรณีฉุกเฉินหรือจำเป็นจากคณะรัฐมนตรี

๗. รายงานสรุปการประเมินความเสียหายและความจำเป็นในเบื้องต้น ให้ผู้อำนวยการอำเภอ ผู้อำนวยการจังหวัด ผู้อำนวยการกลาง ผู้บัญชาการป้องกันและบรรเทาสาธารณภัยแห่งชาติ และนายกรัฐมนตรีทราบตามลำดับ

๕.๒.๑ การฟื้นฟูระยะสั้น

เป็นการดำเนินการต่อเนื่องจากการค้นหา การบรรเทา และการช่วยเหลือได้ยุติลง เพื่อสนองความต้องการที่จำเป็นของผู้ประสบภัย ธุรกิจ ชุมชนที่ได้รับผลกระทบจากสาธารณภัยในระยะเร่งด่วนหรือระยะสั้น รวมถึงการจัดมาตรการด้านการรักษาความปลอดภัยไม่ให้เกิดอันตรายหรือสาธารณภัย ซ้ำขึ้นอีก การประเมินความเสียหายของโครงสร้างพื้นฐาน การจัดเตรียมที่พักอาศัยชั่วคราว และการให้บริการสาธารณะ โดยมีแนวทางปฏิบัติ ดังนี้

(๑) การสงเคราะห์และช่วยเหลือผู้ประสบภัยในเบื้องต้น

เป็นการฟื้นฟูด้านสมรรถภาพทางกายให้แก่ผู้ประสบภัย เช่น การตรวจรักษา ป้องกันควบคุมโรค และการฟื้นฟูความแข็งแรงทางร่างกาย เป็นต้น รวมถึงการฟื้นฟูด้านสภาพจิตใจและ จิตสังคมของผู้ได้รับผลกระทบ ตลอดจนการกระตุ้นและช่วยเหลือให้เกิดการปรับตัวให้เข้ากับการเปลี่ยนแปลงตามความจำเป็น โดยให้โรงพยาบาลส่งเสริมสุขภาพประจำตำบลถ้ำแก้วเป็นหน่วยงายหลัก และมีแนวทางปฏิบัติ ดังนี้

(๑.๑) การช่วยเหลือและสงเคราะห์ผู้ประสบภัย

- แจ้งให้ชุมชน/หมู่บ้าน สำรวจตรวจสอบข้อมูลผู้ประสบภัยและความเสียหาย เพื่อให้ความช่วยเหลือต่างๆ ตรงกับข้อเท็จจริงตลอดจนส่งผู้ประสบภัยกลับภูมิลำเนา
- ให้มีการประสานงานระหว่างหน่วยงานของรัฐ และองค์กรภาคเอกชนในการสงเคราะห์ผู้ประสบภัยให้เป็นไปอย่างมีระบบ รวดเร็ว ทั่วถึงและหลีกเลี่ยงความซ้ำซ้อน ในการสงเคราะห์ผู้ประสบภัย
- ให้ชุมชน/หมู่บ้าน จัดทำบัญชีรายชื่อผู้ประสบภัยและทรัพย์สิน ที่เสียหายไว้เป็นหลักฐานเพื่อการสงเคราะห์ผู้ประสบภัย พร้อมทั้งออกหนังสือรับรองให้ผู้ประสบภัยไว้เป็นหลักฐานในการรับการสงเคราะห์และฟื้นฟู
- จัดให้มีการรักษาพยาบาลแก่ผู้ประสบภัยอย่างต่อเนื่องจนกว่าจะหายกลับมาดำรงชีวิตได้ตามปกติ รวมทั้งจัดการที่พักอาศัยชั่วคราวและระบบสุขาภิบาลแก่ผู้ประสบภัย ในกรณีที่ต้องอพยพจากพื้นที่อันตราย
- ให้การสงเคราะห์แก่ครอบครัวของผู้ที่ประสบภัยอย่างต่อเนื่อง โดยเฉพาะในกรณีที่ผู้เป็นหัวหน้าครอบครัวประสบภัยจนเสียชีวิตหรือไม่สามารถประกอบอาชีพต่อไปได้ โดยการให้ทุนการศึกษาแก่บุตรของผู้ประสบภัยจนจบการศึกษาภาคบังคับ และโดยการจัดหาอาชีพให้แก่บุคคลในครอบครัว
- เลี้ยงดูผู้ประสบภัยที่ไม่สามารถช่วยตัวเองได้ในระยะแรกเช่น ดูแลเด็กกำพร้า นักเรียน นักศึกษา คนพิการ และผู้สูงอายุที่ประสบภัย

(๑.๒) การป้องกัน เฝ้าระวัง และควบคุมโรคระบาด ทั้งคนและสัตว์

(๑.๓) ประชาสัมพันธ์เพื่อเสริมสร้างขวัญและกำลังใจของประชาชนให้คืนสู่สภาพปกติโดยเร็ว

(๑.๔) รายงานข่าวและประชาสัมพันธ์ข่าวสารต่อสาธารณชนให้ทราบสถานการณ์เป็นระยะๆ

(๒) การฟื้นฟูพื้นที่ประสบภัย

เป็นการบูรณะที่อยู่อาศัย โครงสร้างพื้นฐานต่างๆ ที่ได้รับความเสียหายจากเหตุการณ์สาธารณภัยให้กลับสู่สภาพที่สามารถใช้งานได้ ทั้งนี้ ควรให้ความสำคัญกับการฟื้นฟูทรัพยากรธรรมชาติและสิ่งแวดล้อมด้วยตามความเหมาะสมกับสถานการณ์และการใช้งาน หากการบูรณะโครงสร้างและสิ่งก่อสร้างหรือการฟื้นฟูทรัพยากรธรรมชาติและสิ่งแวดล้อมที่ต้องฟื้นฟูให้ดีกว่าเดิม อาจต้องใช้เวลาและงบประมาณในการฟื้นฟู ควรกำหนดแผนงานไว้ในการฟื้นฟูระยะยาวต่อไป และการฟื้นฟูพื้นที่ประสบภัยในระยะเริ่มต้นให้ปฏิบัติ ดังนี้

(๒.๑) ทำความสะอาดบ้านเรือน ชุมชน และสิ่งสาธารณประโยชน์ ในพื้นที่ประสบภัย และขนย้ายขยะมูลฝอย

(๒.๒) ให้องค์การบริหารส่วนตำบลแหลมทองที่เกิดเหตุ ดำเนินการฟื้นฟูพื้นที่ประสบภัย ปรับสภาพภูมิทัศน์ และแก้ไขปัญหาสิ่งแวดล้อมและมลภาวะเป็นพิษ

(๒.๓) กรณีที่เกินขีดความสามารถขององค์การบริหารส่วนตำบลแหลมทอง ให้หน่วยงานที่รับผิดชอบโครงสร้างพื้นฐานนั้นๆ ดำเนินการฟื้นฟู ซ่อมแซม และบูรณะโครงการที่ได้รับความเสียหาย ดังนี้

- ทางหลวงแผ่นดินและเส้นทางคมนาคม
  ดำเนินการโดยแขวงทางหลวงชัยภูมิ และแขวงทางหลวงชนบทชัยภูมิ
- ระบบไฟฟ้า
  ดำเนินการโดยการไฟฟ้าส่วนภูมิภาคจังหวัดชัยภูมิ และการไฟฟ้าฝ่ายผลิตแห่งประเทศไทย
- ระบบประปา
  ดำเนินการโดยการประปาส่วนภูมิภาคจังหวัดชัยภูมิ

(๒.๔) ให้รื้อถอนซากปรักหักพัง และซ่อมแซมสิ่งสาธารณูปโภค โครงสร้างพื้นฐานและอาคารบ้านเรือนของผู้ประสบภัย เพื่อให้สามารถประกอบอาชีพได้ต่อไป

(๒.๕) ซ่อมแซมสถานที่ราชการ โรงเรียน สถานศึกษา วัด โบราณสถาน สถานที่ราชการ สถานที่ท่องเที่ยว และสาธารณูปโภคต่างๆ ให้กลับมาใช้งานได้ดังเดิม

(๒.๖) พื้นที่ประสบภัย เช่น การเก็บซากปรักหักพัง การตรวจสอบความแข็งแรงของอาคาร การออกแบบวางผังเมือง การจัดหาแหล่งน้ำอุปโภคบริโภค การจัดทำภูมิทัศน์ ดำเนินการโดยสำนักงานโยธาธิการและผังเมืองจังหวัดชัยภูมิ สำนักชลประทานที่ ๗ โครงการชลประทานจังหวัดชัยภูมิ องค์การบริหารส่วนจังหวัดชัยภูมิ และหน่วยงานอื่นๆ ที่เกี่ยวข้อง

๕.๒.๒ การฟื้นฟูระยะกลาง/ระยะยาว

(๑) การฟื้นฟูระยะกลางเป็นการดำเนินการต่อเนื่องโดยการประสานและสนับสนุนชุมชนที่ประสบภัย ฟื้นฟู หรือสร้างสิ่งอำนวยความสะดวกในการดำรงชีวิตขึ้นใหม่ การฟื้นฟูเศรษฐกิจและสิ่งแวดล้อม รวมทั้งสภาพร่างกาย จิตใจ และสังคมของผู้ประสบภัย โดยให้ปฏิบัติ ดังนี้

- การฟื้นฟูโครงสร้างพื้นฐานต่างๆ ที่จำเป็นต่อการดำรงชีวิต เช่น ประปา ไฟฟ้า ระบบโทรคมนาคม เป็นต้น

- การฟื้นฟูและเสริมสร้างความเข้มแข็งทางเศรษฐกิจ ให้กองคลังขององค์การบริหารส่วนตำบลแหลมทอง เป็นหน่วยหลักในการฟื้นฟูและเสริมสร้างความเข้มแข็งทางเศรษฐกิจ ทั้งนี้ ให้สามารถร่วมมือกับภาคเอกชน ได้แก่ หอการค้า สภาอุตสาหกรรม สมาคมท่องเที่ยว และหน่วยงานที่เกี่ยวข้องกับระบบเศรษฐกิจและการพาณิชย์ของ องค์การบริหารส่วนตำบลแหลมทอง

(๒) สำหรับการฟื้นฟูระยะยาว เป็นการดำเนินการต่อเนื่องจากระยะกลาง ซึ่งอาจใช้เวลาหลายเดือนหรือหลายปีนับจากหลังเกิดสาธารณภัย โดยมุ่งเน้นการกลับสู่สภาวะปกติ หรือให้ดียิ่งขึ้นกว่าเดิม โดยหน่วยงานที่เกี่ยวข้องทำการสำรวจและจัดทำแผนโครงการ เพื่อวางแผนการฟื้นฟูพื้นที่เกิดภัย ให้สามารถรองรับสาธารณภัยที่จะเกิดขึ้นในอนาคตได้ดีกว่าและปลอดภัยกว่าเดิม โดยมีแนวทางปฏิบัติ ดังนี้

- ให้องค์การบริหารส่วนตำบลแหลมทอง เป็นหน่วยหลักในการวางแผนและดำเนินกิจกรรมฟื้นฟูชุมชนร่วมกับหน่วยงานที่เกี่ยวข้องได้อย่างมีประสิทธิภาพ โดยอาศัยการมีส่วนร่วมกับชุมชนเพื่อให้มีความพร้อมรับมือและฟื้นกลับอย่างรวดเร็ว เป็นการดำเนินงานฟื้นฟูที่ต่อเนื่องจากการบรรเทาภัยที่เกิดขึ้น การให้ความช่วยเหลือทางวิชาการในการวางแผนฟื้นฟู การระบุและติดตามการแก้ไขความขัดแย้งและการลดความแตกต่าง การประยุกต์ใช้หลักการพัฒนาอย่างยั่งยืนในการวางแผน และการกำหนดการประสานความต้องการที่ยังไม่ได้รับการช่วยเหลือ

- ให้มีการบูรณะและการก่อสร้างที่อยู่อาศัยที่ถูกทำลายและได้รับความเสียหายใหม่หรือพัฒนาที่อยู่อาศัยถาวร เพื่อเป็นทางเลือกใหม่ในการแก้ไขปัญหาด้านที่อยู่อาศัยที่จะรองรับ โดยชุมชนมีส่วนในการเสริมสร้างความถาวรยั่งยืนและความต้านทานต่อสาธารณภัยของที่อยู่อาศัย ทั้งนี้การฟื้นฟูที่อยู่อาศัยมุ่งที่จะแก้ไขปัญหาด้านที่อยู่อาศัยให้ผู้ประสบภัยหลังการเกิดสาธารณภัยเพื่อป้องกันและลดผลกระทบต่อสาธารณภัยที่จะเกิดขึ้นอีก

- ปกป้องทรัพยากรธรรมชาติและสิ่งแวดล้อมและทรัพย์สินทางประวัติศาสตร์ในการดำเนินงานตอบโต้และฟื้นฟูที่เหมาะสม เพื่อที่จะสงวน อนุรักษ์ บูรณะและปฏิสังขรณ์ให้กลับคืนสู่สภาพเดิมหรือดีกว่าหรือปลอดภัยกว่าเดิม

๕.๒.๓ การฟื้นฟูด้านต่างๆ

(๑) ด้านสุขภาพและการบริการสังคม

เป็นการเสริมสร้างความพร้อมที่จะรับมือและการฟื้นกลับสู่ภาวะปกติได้อย่างรวดเร็วขององค์การบริหารส่วนตำบลแหลมทอง ในการบริการด้านสุขภาพและการบริการด้านสังคมของบุคคลและชุมชนที่ประสบภัย ครอบคลุมถึงการสาธารณสุข สุขภาพจิต และการบริการทางการแพทย์ โดยให้โรงพยาบาลส่งเสริมสุขภาพประจำตำบลถ้ำแก้วเป็นหน่วยงานหลักในการดำเนินการ

(๒) ด้านที่อยู่อาศัย

(๒.๑) บูรณะและก่อสร้างที่อยู่อาศัยที่ถูกทำลายและได้รับความเสียหายใหม่หรือพัฒนาที่อยู่อาศัยถาวร เพื่อเป็นทางเลือกใหม่ในการแก้ไขปัญหาด้านที่อยู่อาศัยที่จะรองรับความต้องการของชุมชนได้อย่างมีประสิทธิภาพ

(๒.๒) ภารกิจสนับสนุนการฟื้นฟูที่อยู่อาศัยมุ่งที่จะแก้ไขปัญหาด้านที่อยู่อาศัย หลังการเกิดสาธารณภัย เพื่อป้องกันและลดผลกระทบต่อสาธารณภัยที่จะเกิดขึ้นอีก กรณีที่เกินขีดความสามารถให้หน่วยงานที่รับผิดชอบโครงสร้างพื้นฐานนั้นๆ ดำเนินการฟื้นฟู ซ่อมแซม และบูรณะโครงการ ที่ได้รับความเสียหายและขอรับการสนับสนุนจากหน่วยเหนือขึ้นไปตามลำดับ ได้แก่ งบประมาณของจังหวัด งบประมาณของกรมกระทรวง หน่วยงานนอก ภาครัฐ องค์กรระหว่างประเทศ หรืองบกลาง

(๓) ด้านสิ่งแวดล้อม

(๓.๑) ขนย้ายขยะมูลฝอย แก้ไขปัญหาสิ่งแวดล้อมและมลภาวะเป็นพิษ

(๓.๒) วางแผนในการรักษาปกป้องทรัพยากรธรรมชาติและสิ่งแวดล้อม และทรัพย์สินทางประวัติศาสตร์ อนุรักษ์ บูรณะและปฏิสังขรณ์ให้กลับคืนสู่สภาพเดิมหรือดีกว่าเดิมตามที่ชุมชนร้องขอ

(๓.๓) ให้หน่วยงานที่มีหน้าที่รับผิดชอบในทุกระดับรวมถึงหน่วยงานภาคเอกชนที่เป็นเครือข่ายให้สนับสนุนแผนงานและภารกิจสำคัญที่จะต้องดำเนินการตามแผนปฏิบัติการในการป้องกันและบรรเทาสาธารณภัยขององค์การบริหารส่วนตำบลแหลมทอง ที่กำหนดวิธีการที่จะใช้ทรัพยากรและสมรรถนะ เพื่อตอบสนองได้ตรงความต้องการของชุมชนและเพียงพอ

บทที่ ๖
การขับเคลื่อนแผนปฏิบัติการในการป้องกันและบรรเทาสาธารณภัย ขององค์การบริหารส่วนตำบลแหลมทองไปสู่การปฏิบัติ

๖.๑ แนวทางการขับเคลื่อนแผนปฏิบัติการในการป้องกันและบรรเทาสาธารณภัยขององค์การบริหารส่วนตำบลแหลมไปสู่การปฏิบัติ

แผนปฏิบัติการในการป้องกันและบรรเทาสาธารณภัยองค์การบริหารส่วนตำบลแหลมทอง พ.ศ. ๒๕๖๑ ได้จัดทำขึ้นโดยใช้กรอบแนวคิดให้สอดคล้องกับแผนการป้องกันและบรรเทาสาธารณภัยอำเภอ พ.ศ. ๒๕๕๘และแผนการป้องกันและบรรเทาสาธารณภัยจังหวัด พ.ศ. ๒๕๕๘ มีแนวคิดการจัดการความเสี่ยงจากสาธารณภัย ประกอบด้วย การมุ่งเน้นการลดความเสี่ยงจากสาธารณภัย การบูรณาการการจัดการในภาวะฉุกเฉิน การเพิ่มประสิทธิภาพการฟื้นฟูอย่างยั่งยืน และการส่งเสริมความร่วมมือระหว่างประเทศในการจัดการความเสี่ยง จากสาธารณภัย ซึ่งการจะดำเนินการให้บรรลุผลสัมฤทธิ์ตามวัตถุประสงค์ต้องอาศัยการบูรณาการจากทุกภาคส่วน ทั้งภาคราชการ พลเรือน ทหาร ตำรวจ ภาคเอกชน มูลนิธิ/อาสาสมัคร และองค์การสาธารณกุศล และต้องเป็นไปตามพระราชบัญญัติป้องกันและบรรเทาสาธารณภัย พ.ศ. ๒๕๕๐ ที่บัญญัติไว้ใน

มาตรา ๒๐ ให้องค์กรปกครองส่วนท้องถิ่นแห่งพื้นที่มีหน้าที่ป้องกันและบรรเทาสาธารณภัยในเขตท้องถิ่นของตน โดยมีผู้บริหารองค์กรปกครองส่วนท้องถิ่นแห่งพื้นที่นั้นเป็นผู้รับผิดชอบในฐานะผู้อำนวยการท้องถิ่น

เพื่อให้แผนปฏิบัติการในการป้องกันและบรรเทาสาธารณภัยองค์การบริหารส่วนตำบลแหลมทอง พ.ศ. ๒๕๖๑ ไปสู่การปฏิบัติให้เกิดผลและเป็นรูปธรรม โดยกำหนดผลการดำเนินงานของแต่ละภาคส่วน ซึ่งเป็นตัวชี้วัดการขับเคลื่อนแผนปฏิบัติการในการป้องกันและบรรเทาสาธารณภัยองค์การบริหารส่วนตำบลแหลมทอง พ.ศ. ๒๕๖๑ ไปสู่การปฏิบัติ ดังนี้

ตารางที่ ๖-๑ : แนวทางการดำเนินงานในการขับเคลื่อนแผนไปสู่การปฏิบัติ

ลำดับที่	การดำเนินการ	หน่วยงานที่รับผิดชอบ
๑	ดำเนินการเผยแพร่ประชาสัมพันธ์ให้ความรู้เกี่ยวกับแผนปฏิบัติการในการป้องกันและบรรเทาสาธารณภัยองค์การบริหารส่วนตำบลแหลมทอง พ.ศ. ๒๕๖๑ รวมทั้งแนวทางปฏิบัติเกี่ยวกับการป้องกันและบรรเทาสาธารณภัยที่อาจเกิดขึ้น ในพื้นที่ของตนเอง เพื่อสร้างความตระหนักให้กำนัน ผู้ใหญ่บ้าน อาสาสมัคร คนในชุมชน/ท้องถิ่นได้รับรู้ รับทราบ เข้าใจถึงระเบียบกฎหมายที่เกี่ยวข้องกับสาธารณภัย และสร้างการมีส่วนร่วมของภาคประชาชนและภาคเอกชนในพื้นที่	- องค์การบริหารส่วนตำบลแหลมทอง - หน่วยงานที่เกี่ยวข้องกับการป้องกันและบรรเทาสาธารณภัย
๒	จัดให้มีการประชุมกองอำนวยการป้องกันและบรรเทาสาธารณภัยองค์การบริหารส่วนตำบลแหลมทอง อย่างน้อยทุก ๒ เดือน อย่างต่อเนื่อง เพื่อใช้เป็นกลไกและเวทีในการบูรณาการการทำงานระหว่างหน่วยงานที่เกี่ยวข้อง ตั้งแต่ภารกิจด้านการป้องกัน การลดผลกระทบ และการเตรียมความพร้อม การร่วมวิเคราะห์ประเมินความเสี่ยงจากสาธารณภัยในพื้นที่	- องค์การบริหารส่วนตำบลแหลมทอง - หน่วยงานที่เกี่ยวข้องกับการป้องกันและบรรเทาสาธารณภัย
๓	มีส่วนร่วมกับอำเภอภักดีชุมพล และจังหวัดชัยภูมิ อย่างต่อเนื่อง เพื่อเชื่อมการทำงานอย่างประสานสอดคล้อง โดยจัดประชุมแลกเปลี่ยนข้อคิดเห็นการดำเนินการกิจกรรม เช่น ร่วมสำรวจประเมินวิเคราะห์ พื้นที่เสี่ยง ปัจจัยเสี่ยงที่ทำให้เกิดภัย เป็นต้น	- องค์การบริหารส่วนตำบลแหลมทอง - สนง.ปภ. จังหวัดชัยภูมิ - ศูนย์ ปภ. เขต ๕
๔	การจัดทำแผนเผชิญเหตุสาธารณภัยขององค์การบริหารส่วนตำบลแหลมทอง การร่วมฝึกการป้องกันและบรรเทาสาธารณภัยของกองอำนวยการป้องกันและบรรเทาสาธารณภัยระดับต่างๆ เพื่อทดสอบและฝึกความ	- องค์การบริหารส่วนตำบลแหลมทอง - สนง.ปภ. จังหวัด

ลำดับที่	การดำเนินการ	หน่วยงานที่รับผิดชอบ
	ชำนาญร่วมกับหน่วยงานต่างๆ ที่เกี่ยวข้อง	ชัยภูมิ - ศูนย์ ปภ. เขต ๕ - หน่วยงานที่เกี่ยวข้องกับการป้องกันและบรรเทาสาธารณภัย
๕	จัดทำแผนงานโครงการเพื่อขอรับการสนับสนุนงบประมาณในการดำเนินภารกิจ เช่น งบพัฒนาจังหวัด งบพัฒนากลุ่มจังหวัด สำนักงานกองทุนสนับสนุนการสร้างเสริมสุขภาพ (สสส.) กองทุนความปลอดภัยในการใช้รถใช้ถนน ภาคเอกชน และภาคประชาสังคม องค์กรสาธารณกุศล โดยให้เชื่อมโยงกับยุทธศาสตร์การเตรียมพร้อมแห่งชาติ	- องค์การบริหารส่วนตำบลแหลมทอง - สำนักงานจังหวัดชัยภูมิ - หน่วยงานที่เกี่ยวข้องกับการป้องกันและบรรเทาสาธารณภัย
๖	พิจารณาแผนงาน/โครงการที่ได้มีการประเมินความเสี่ยงในพื้นที่ที่มุ่งเน้นการลดความเสี่ยงจากสาธารณภัย แก้ไขปัญหาที่เกิดขึ้นในภาพรวมอย่างมีส่วนร่วมแบบบูรณาการ ซึ่งรัฐบาลได้ให้ความสำคัญกับการเตรียมพร้อมแห่งชาติ ประกอบกับให้มีความเชื่อมโยงและส่งผลต่อทิศทางการพัฒนาจังหวัดและกลุ่มจังหวัด โดยการเสนอขอรับการสนับสนุนงบประมาณตามภารกิจของอำเภอ/องค์กรปกครองส่วนท้องถิ่นภายใต้แผนพัฒนาท้องถิ่น เพื่อขอรับการสนับสนุนงบประมาณจากจังหวัดและกลุ่มจังหวัด โดยบรรจุในแผนปฏิบัติราชการประจำปีจังหวัดและกลุ่มจังหวัด ที่เป็นกรอบแผนงาน/โครงการในแผนพัฒนาจังหวัดและกลุ่มจังหวัดต่อไป	- องค์การบริหารส่วนตำบลแหลมทอง - สำนักงานจังหวัดชัยภูมิ - หน่วยงานที่เกี่ยวข้องกับการป้องกันและบรรเทาสาธารณภัย
๗	ให้ความรู้แก่ภาคีเครือข่ายที่เกี่ยวข้องทั้งด้านวิชาการและการปฏิบัติ สร้างองค์ความรู้เพื่อเป็นข้อมูลในการกำหนดนโยบายทั้งระดับจังหวัด ระดับอำเภอ และระดับพื้นที่	- องค์การบริหารส่วนตำบลแหลมทอง - สพป. ชย.๑ - สพม. ๓๐
๘	สนับสนุน กำกับ ติดตาม ให้คำแนะนำในการจัดทำแผนการป้องกันและบรรเทาสาธารณภัยชุมชน/หมู่บ้าน เพื่อเป็นกรอบปฏิบัติงานในระดับพื้นที่ให้มีความเชื่อมโยงกับแผนปฏิบัติการในการป้องกันและบรรเทาสาธารณภัย	- องค์การบริหารส่วนตำบลแหลมทอง

ลำดับที่	การดำเนินการ	หน่วยงานที่รับผิดชอบ
	องค์การบริหารส่วนตำบลแหลมทอง	
๙	การติดตามและประเมินผล โดยการมีส่วนร่วมของหน่วยงานต่างๆ ทั้งส่วนกลางและระดับพื้นที่ การกำหนดให้จัดทำรายงานผลการดำเนินงานให้ผู้อำนวยการจังหวัดเพื่อรายงานผลต่อไปยังผู้อำนวยการกลางและผู้บังคับบัญชาระดับเหนือขึ้นไปทราบเป็นประจำทุกปี รวมทั้งการติดตามและประเมินผลการนำแผนปฏิบัติการในการป้องกันและบรรเทาสาธารณภัยองค์การบริหารส่วนตำบลแหลมทอง ไปสู่การปฏิบัติในช่วงกลางแผนและปลายแผน พร้อมทั้งพิจารณาแนวทางปรับปรุงแผนฯ	- องค์การบริหารส่วนตำบลแหลมทอง - สนง.ปภ.จังหวัดชัยภูมิ - ศูนย์ ปภ. เขต ๕ - สำนักงานจังหวัดชัยภูมิ

๖.๒ การติดตามและประเมินผล

เป็นกระบวนการดำเนินงานด้านการกำกับควบคุม เพื่อติดตามความก้าวหน้าของภารกิจและหรือประเมินว่าภารกิจสำเร็จตามวัตถุประสงค์ที่กำหนดไว้หรือไม่ การติดตามประเมินผล โดยปกติจะต้องกำหนดดัชนีการติดตามประเมินผลเพื่อเป็นเกณฑ์ในการพิเคราะห์ว่าสถานการณ์ที่ตรวจสอบวัดได้นั้นบรรลุหรือไม่บรรลุเมื่อเทียบกับเกณฑ์หรือดัชนีที่กำหนด ประโยชน์ของการติดตามประเมินผลไม่เพียงแต่ช่วยให้ทราบความก้าวหน้า และหรือความล้าหลังของการดำเนินการ โดยใช้ดัชนีประเมินว่าการดำเนินการใกล้ถึงเป้าหมายที่กำหนดแค่ไหนเพียงไรแล้ว ยังสามารถช่วยให้วิเคราะห์เพิ่มเติมให้ทราบปัจจัยเหตุแห่งความสำเร็จและความล้มเหลวดังกล่าวได้ ทำให้เกิดประโยชน์ในการปรับปรุงแนวทางดำเนินการต่อไปได้

๖.๒.๑ แนวทางการติดตามและประเมินผล

กำหนดกรอบการติดตามและประเมินผล โดยสร้างความเข้าใจในสาระสำคัญของแผนปฏิบัติการในการป้องกันและบรรเทาสาธารณภัยองค์การบริหารส่วนตำบลแหลมทอง แนวทางการผลักดันประเด็นสำคัญไปสู่การปฏิบัติ รวมทั้งแผนงาน/โครงการในการลดความเสี่ยงจากสาธารณภัย แล้วกำหนดประเด็นและตัวชี้วัด การประเมิน

↓

รวบรวมข้อมูลภายใต้กรอบการติดตามและประเมินผล ได้แก่ (๑) ข้อมูลปฐมภูมิที่ได้จากการสำรวจภาคสนาม การระดมความคิดเห็น และอื่นๆ รวมทั้งควรกำหนดเป้าหมายและพื้นที่จัดเก็บข้อมูลที่ชัดเจนและ (๒) ข้อมูลทุติยภูมิที่ได้จากเอกสารรายงานผลการดำเนินงานของหน่วยงาน

↓

ประเมินผลและวิเคราะห์ข้อมูลตามหลักการที่กองอำนวยการป้องกันและบรรเทาสาธารณภัยองค์การบริหารส่วนตำบลแหลมทอง กำหนดขึ้นมา

↓

จัดทำรายงานสรุปผลภาพรวม และข้อเสนอแนะ

↓

นำเสนอรายงานสรุปผลให้ผู้บริหารระดับหน่วยงานพิจารณาให้ความเห็นชอบ

↓

นำผลการประเมินเสนอให้ผู้อำนวยการท้องถิ่น

↓

พิจารณาผลักดันแผนงาน/โครงการการลดความเสี่ยงจากสาธารณภัยสู่แผนพัฒนาท้องถิ่น ๔ ปี

๖.๒.๒ หน่วยงานและภาคีเครือข่ายดำเนินการติดตามและประเมินผล

ให้กองอำนวยการป้องกันและบรรเทาสาธารณภัยองค์การบริหารส่วนตำบลแหลมทอง เป็นหน่วยรับผิดชอบหลักในการดำเนินงานตามแนวทางการผลักดันประเด็นสำคัญไปสู่การปฏิบัติ โดยให้จัดทำรายงานการติดตามและประเมินผลภาพรวมที่บรรลุผลตามเป้าหมายการจัดการสาธารณภัย ประเมินผลกระทบ การขับเคลื่อน และสรุปภาพรวมการติดตามและประเมินผลให้ผู้อำนวยการอำเภอเพื่อรายงานผลต่อไปยังผู้อำนวยการจังหวัด ผู้อำนวยการกลางและผู้บังคับบัญชาระดับเหนือขึ้นไปทราบ เพื่อนำไปสู่การปรับปรุงแนวทางการดำเนินงานต่อไป

การจัดทำรายงานผลการขับเคลื่อนแผนปฏิบัติการในการป้องกันและบรรเทา สาธารณภัยองค์การบริหารส่วนตำบลแหลมทอง ไปสู่การปฏิบัติ เพื่อตอบสนองต่อเป้าหมายการจัดการสาธารณภัยขององค์การบริหารส่วนตำบลแหลมทองให้มีประสิทธิภาพ ยกระดับไปสู่มาตรฐานตามหลักสากล ตลอดจนนำปัญหาอุปสรรคและข้อเสนอแนะไปปรับปรุงแผนปฏิบัติการในการป้องกันและบรรเทาสาธารณภัยองค์การบริหารส่วนตำบลแหลมทองต่อไป

๖.๓ การวิจัยและพัฒนา

เป็นกระบวนการของการศึกษา การเรียนรู้ และการค้นหาแนวคิด แนวทาง และวิธีปฏิบัติหรือสิ่งประดิษฐ์ เพื่อนำไปใช้ในการพัฒนาเทคนิค วิธีการ รูปแบบการดำเนินงาน หรือระบบการจัดการความเสี่ยงจากสาธารณภัยที่เป็นประโยชน์ทั้งแก่ประชาชนและหน่วยงานที่เกี่ยวข้องทุกภาคส่วน รวมทั้งการนำสิ่งที่ได้มีการคิดค้นหรือค้นพบมาพัฒนา ออกแบบ เปลี่ยนแปลง ผลการดำเนินงาน กระบวนการดำเนินงานและการบริการให้มีลักษณะรูปแบบใหม่ หรือการปรับปรุงให้ดีขึ้นกว่าเดิม และสามารถดำเนินการร่วมกับ การติดตามและประเมินผล โดยการเก็บรวบรวมข้อมูลภายใต้กรอบการติดตามและประเมินผลในลักษณะของการทบทวนจากบทเรียนและการเรียนรู้ทั้งก่อนการดำเนินการ ระหว่างดำเนินการ และเมื่อเสร็จสิ้นการดำเนินการ โดยมีแนวทางการดำเนินการวิจัยและพัฒนา ดังนี้

(๑) องค์การบริหารส่วนตำบลแหลมทอง เป็นหน่วยงานหลักในการประสานงานด้านการศึกษาค้นคว้า และการวิจัยและพัฒนาที่เกี่ยวข้องกับการป้องกันและบรรเทาสาธารณภัยร่วมกับสถาบันการศึกษาภาคเอกชน และหน่วยงานที่เกี่ยวข้อง เพื่อนำองค์ความรู้และเทคโนโลยีมาพัฒนาและประยุกต์ใช้เพื่อการป้องกันและบรรเทาสาธารณภัยขององค์การบริหารส่วนตำบลแหลมทองให้เหมาะสม

(๒) ศึกษาบทเรียนของเหตุการณ์สาธารณภัยสำคัญที่ผ่านมาขององค์การบริหารส่วนตำบลแหลมทองเพื่อให้ทราบข้อมูลข้อเท็จจริงสำหรับไปประยุกต์ใช้ในการจัดการความเสี่ยงสาธารณภัยให้มีประสิทธิภาพยิ่งขึ้น

(๓) จัดทำสรุปบทเรียน (Lesson Learned) ของการเกิดสาธารณภัยครั้งสำคัญที่ผ่านมาขององค์การบริหารส่วนตำบลแหลมทองเพื่อเป็นประโยชน์ในการบริหารจัดการในอนาคต

๖.๔ การทบทวนแผนปฏิบัติการในการป้องกันและบรรเทาสาธารณภัยขององค์การบริหารส่วนตำบลแหลมทอง

พระราชบัญญัติป้องกันและบรรเทาสาธารณภัย พ.ศ. ๒๕๕๐ มาตรา ๔๔ กำหนดว่า ในกรณีที่ข้อเท็จจริงเกี่ยวกับสาธารณภัยหรือการป้องกันและบรรเทาสาธารณภัยที่ได้กำหนดไว้ในแผนต่างๆ ตามพระราชบัญญัตินี้เปลี่ยนแปลงไป หรือแผนดังกล่าวได้ใช้ครบห้าปีแล้ว ให้เป็นหน้าที่ของผู้รับผิดชอบในการจัดทำแผนดำเนินการปรับปรุงหรือทบทวนแผนที่อยู่ในความรับผิดชอบ

ดังนั้น หากองค์การบริหารส่วนตำบลแหลมทองได้ดำเนินการตามกระบวนการที่กำหนดไว้ในแผนปฏิบัติการในการป้องกันและบรรเทาสาธารณภัยองค์การบริหารส่วนตำบลแหลมทอง พ.ศ. ๒๕๖๑ และได้มีการติดตามประเมินผลสัมฤทธิ์ของแผน หรือมีสถานการณ์สาธารณภัยที่ไม่ได้กำหนดไว้ในแผน หรือมีการวิจัยและพัฒนาพบข้อบกพร่อง หรือมีนวัตกรรมการป้องกันและบรรเทาสาธารณภัยที่ทันสมัยและเหมาะสมให้องค์การบริหารส่วนตำบลแหลมทอง พิจารณาทบทวนปรับปรุงแผนปฏิบัติการในการป้องกันและบรรเทาสาธารณภัยองค์การบริหารส่วนตำบลแหลมทอง พ.ศ. ๒๕๖๑ ได้ตามความเหมาะสมทุกปี

ภาคผนวก

ภาคผนวก ก

บัญชีรายชื่อบุคลากรหน่วยงานราชการ รัฐวิสาหกิจ องค์กรปกครองส่วนท้องถิ่น ภาคเอกชน และองค์กรเครือข่าย ในเขตองค์การบริหารส่วนตำบลแหลมทอง

ลำดับที่	ชื่อหน่วยงาน	วิทยุสื่อสาร		หมายเลขโทรศัพท์	
		นามเรียกขาน	ความถี่	โทรศัพท์	โทรสาร
๑	นายก อบต.แหลมทอง	แหลมทอง ๑	๑๖๒.๔๗๕	๐๘๙-๒๖๘๔๐๔๑	
๒	รองนายก อบต.แหลมทอง	แหลมทอง ๓	๑๖๒.๔๗๕	๐๙๓-๕๐๔๔๙๘๙	
๓	รักษาราชการปลัดอบต.แหลมทอง	แหลมทอง ๔	๑๖๒.๔๗๕	๐๘๘-๓๔๓๒๔๕๐	
๔	นายอำเภอภักดีชุมพล	โสน	๑๖๒.๒๐๐	๐๘๑-๘๖๗๐๙๒๕	
๕	ปลัดอำเภอหัวหน้ากลุ่มงานบริหารงานปกครอง		๑๖๒.๒๐๐	๐๖๓-๑๘๗๒๙๓๔	
๖	ปลัดอำเภอหัวหน้าฝ่ายทะเบียนและบัตร		๑๖๒.๒๐๐	๐๖๓-๙๐๓๖๗๐๗	
๗	ปลัดอำเภอหัวหน้าฝ่ายความมั่นคง		๑๖๒.๒๐๐	๐๖๓-๙๐๔๑๔๑๔	
๘	นายก อบต.บ้านเจียง พื้นทีข้างเคียง		๑๖๒.๕๒๕	๐๘๑-๘๘๗๘๖๐๐	
๙	รองนายก อบต.บ้านเจียง พื้นที่ข้างเคียง		๑๖๒.๕๒๕	๐๘๒-๑๔๗๓๐๙๙	
๑๐	ท้องถิ่นอำเภอภักดีชุมพล		๑๖๒.๒๐๐	๐๘๐-๑๖๗๑๙๔๘	
๑๑	ผู้กำกับการสถานีตำรวจภูธรภักดีชุมพล		๑๕๒.๙๒๕	๐๘๐-๔๖๗๘๔๖๔	
๑๒	ผู้อำนวยการโรงพยาบาลภักดีชุมพล			๐๘๑-๔๘๑๔๔๕๗	
๑๓	สาธารณสุขอำเภอภักดีชุมพล			๐๘๑-๙๗๗๙๐๒๘	
๑๔	พัฒนาการอำเภอภักดีชุมพล			๐๘๑-๘๒๐๑๒๑๘	
๑๕	เกษตรอำเภอภักดีชุมพล			๐๙๘-๕๘๖๙๙๖๔	
๑๖	ปศุสัตว์อำเภอภักดีชุมพล			๐๖๒-๑๙๖๖๙๓๑	
๑๗	ประมงอำเภอภักดีชุมพล				
๑๘	หัวหน้าสำนักงาน ปภ. สาขา.....(ถ้ามี)				
๑๙	มูลนิธิ/องค์การสาธารณกุศล				

ภาคผนวก ข

บัญชีรายชื่อบุคลากรหน่วยงานราชการ รัฐวิสาหกิจ องค์กรปกครองส่วนท้องถิ่น ภาคเอกชน และองค์กรเครือข่าย ในเขตจังหวัดชัยภูมิ

ลำดับที่	ชื่อหน่วยงาน	วิทยุสื่อสาร		หมายเลขโทรศัพท์	
		นามเรียกขาน	ความถี่	โทรศัพท์	โทรสาร
๑	ผู้ว่าราชการจังหวัด			089-2030402	044-811574
๒	รองผู้ว่าราชการจังหวัด			089-2031395	044-821709
๓	รองผู้ว่าราชการจังหวัด			089-2031410	044-811572
๔	ผู้บังคับการหน่วยทหารในพื้นที่				
๕	ผู้บังคับการตำรวจภูธรจังหวัด			081-8144991	044-816970
๖	ปลัดจังหวัด			089-2809851	044-811418
๗	หัวหน้าสำนักงานจังหวัด			089-2034048	044-811718
๘	นายกองค์การบริหารส่วนจังหวัด				
๙	รองนายกองค์การบริหารส่วนจังหวัด				
๑๐	ปลัดองค์การบริหารส่วนจังหวัด				
๑๑	นายแพทย์สาธารณสุขจังหวัด			089-9676744	044-822195
๑๒	โยธาธิการและผังเมืองจังหวัด			081-8788330	044-811422
๑๓	ที่ดินจังหวัด				
๑๔	ท้องถิ่นจังหวัด				
๑๕	พัฒนาการจังหวัด				
๑๖	หัวหน้าสำนักงานป้องกันและบรรเทาสาธารณภัยจังหวัด			089-9696726	044-813325
๑๗	ประชาสัมพันธ์จังหวัด			092-2468326	044-822502
๑๘	ผู้อำนวยการสำนักงานทรัพยากรธรรมชาติและสิ่งแวดล้อมจังหวัด			081-9996169	044-813178
๑๙	ผู้อำนวยการโรงพยาบาลชัยภูมิ			081-5473366	044-822195
๒๐	ผู้จัดการการไฟฟ้าส่วนภูมิภาคจังหวัดชัยภูมิ				
๒๑	ผู้จัดการประปาส่วนภูมิภาคจังหวัดชัยภูมิ				
๒๒	ผู้อำนวยการโครงการชลประทานจังหวัดชัยภูมิ			084-8746166	044-811945
๒๓	อุตุนิยมวิทยาจังหวัดชัยภูมิ			092-2460112	044-811698

ภาคผนวก ค

บัญชีรายชื่ออาสาสมัครป้องกันภัยฝ่ายพลเรือน/OTOS
ขององค์การบริหารส่วนตำบลแหลมทอง

ลำดับที่	ชื่อ – นามสกุล	ตำแหน่ง	ที่อยู่	เบอร์โทรศัพท์ติดต่อ
๑	นายทองทวี มีอิสสระ	สมาชิก อปพร.	หมู่ที่ ๑	
๒	นายประเสริฐ สีจันทร์คำ	สมาชิก อปพร.	หมู่ที่ ๑	
๓	นายสมัย แข่งขัน	สมาชิก อปพร.	หมู่ที่ ๑	
๔	นายคำมี สงฆัง	สมาชิก อปพร.	หมู่ที่ ๑	
๕	นายสมัย ด้วงวงศ์	สมาชิก อปพร.	หมู่ที่ ๑	
๖	นายสุริยะ สูงชัยภูมิ	สมาชิก อปพร.	หมู่ที่ ๑	
๗	นายทวี สุขโนนทอง	สมาชิก อปพร.	หมู่ที่ ๑	
๘	นายสุดมิตร บุญเกษม	สมาชิก อปพร.	หมู่ที่ ๑	
๙	นายคิด สิงห์ยอด	สมาชิก อปพร.	หมู่ที่ ๑	
๑๐	นายเสด็จ หนูมี	สมาชิก อปพร.	หมู่ที่ ๑	
๑๑	นายบุญหลาย จันทรส	สมาชิก อปพร.	หมู่ที่ ๑	
๑๒	นายขจร ทวีพร	สมาชิก อปพร.	หมู่ที่ ๑	
๑๓	นายสุธน ศรีปิ่นเป้า	สมาชิก อปพร.	หมู่ที่ ๑	
๑๔	นายสายันต์ ไชยพิมพ์	สมาชิก อปพร.	หมู่ที่ ๑	
๑๕	นายเสกสันต์ ไชยพิมพ์	สมาชิก อปพร.	หมู่ที่ ๑	
๑๖	นายมุตรินทร์ ก่ำชัยภูมิ	สมาชิก อปพร.	หมู่ที่ ๒	
๑๗	นายสุนทร แมงชัยภูมิ	สมาชิก อปพร.	หมู่ที่ ๒	
๑๘	นายแทน งามปัญญา	สมาชิก อปพร.	หมู่ที่ ๒	
๑๙	นายสมดี อ่อนละมุล	สมาชิก อปพร.	หมู่ที่ ๒	
๒๐	นายบุญเย็น เวฬุวนารักษ์	สมาชิก อปพร.	หมู่ที่ ๒	
๒๑	นายสุพล ศรีจันทร์แก้ว	สมาชิก อปพร.	หมู่ที่ ๒	
๒๒	นายพุทธา ดังชัยภูมิ	สมาชิก อปพร.	หมู่ที่ ๒	
๒๓	นายโสภา เจนชัยภูมิ	สมาชิก อปพร.	หมู่ที่ ๒	
๒๔	นายอยุทธยา มูลชีวะ	สมาชิก อปพร.	หมู่ที่ ๒	
๒๕	นายนิรุทธ ผานิล	สมาชิก อปพร.	หมู่ที่ ๒	
๒๖	นายพิทักษ์ พลทะยาน	สมาชิก อปพร.	หมู่ที่ ๒	
๒๗	นายไสว กัลยาณี	สมาชิก อปพร.	หมู่ที่ ๒	
๒๘	นายวิโรจน์ เพ็งพร	สมาชิก อปพร.	หมู่ที่ ๒	
๒๙	นายบุญเหลือ หลักวิชา	สมาชิก อปพร.	หมู่ที่ ๒	
๓๐	นายอนุชิต จรัสกาย	สมาชิก อปพร.	หมู่ที่ ๓	

๓๑	นายสุวัน พาเสนา	สมาชิก อปพร.	หมู่ที่ ๓	
๓๒	นายกงจักร ชาชัย	สมาชิก อปพร.	หมู่ที่ ๓	
๓๓	นายนาวิน มิสา	สมาชิก อปพร.	หมู่ที่ ๓	
๓๔	นายประยูร มาตรไตร	สมาชิก อปพร.	หมู่ที่ ๓	
๓๕	นายสมชาย สลิดกุล	สมาชิก อปพร.	หมู่ที่ ๓	
๓๖	นายบัวบาน บำรุงสุข	สมาชิก อปพร.	หมู่ที่ ๓	
๓๗	นายสุรพล อ่อนละมูล	สมาชิก อปพร.	หมู่ที่ ๓	
๓๘	นายสมาน ศิริพรทุม	สมาชิก อปพร.	หมู่ที่ ๓	
๓๙	นายพลอย พลบูรณ์	สมาชิก อปพร.	หมู่ที่ ๓	
๔๐	นายปาย ยศรุ่งเรือง	สมาชิก อปพร.	หมู่ที่ ๓	
๔๑	นายทองหลั่น สุขขี	สมาชิก อปพร.	หมู่ที่ ๓	
๔๒	นายสี ปะตาทะกา	สมาชิก อปพร.	หมู่ที่ ๓	
๔๓	นายสุขสันต์ บุญเกื้อ	สมาชิก อปพร.	หมู่ที่ ๓	
๔๔	นายบุญยืน พาเสนา	สมาชิก อปพร.	หมู่ที่ ๓	
๔๕	นายประจักร ทองมูล	สมาชิก อปพร.	หมู่ที่ ๓	
๔๖	นายมี อดทน	สมาชิก อปพร.	หมู่ที่ ๓	
๔๗	นายคำมวล แพะขุนทด	สมาชิก อปพร.	หมู่ที่ ๓	
๔๘	นายบุญเกิด ปิดตาระโพธิ์	สมาชิก อปพร.	หมู่ที่ ๓	
๔๙	นายประเสริฐ ปิดตาระโพธิ์	สมาชิก อปพร.	หมู่ที่ ๓	
๕๐	นายบุญโจม วิชัยกุล	สมาชิก อปพร.	หมู่ที่ ๓	
๕๑	นายสุวิทย์ รักตระกูล	สมาชิก อปพร.	หมู่ที่ ๓	
๕๒	นายสายัน มะโรงชัย	สมาชิก อปพร.	หมู่ที่ ๓	
๕๓	นายประสิทธิ์ มณีเพชร	สมาชิก อปพร.	หมู่ที่ ๓	
๕๔	นายสะไหน บุญเฉลียว	สมาชิก อปพร.	หมู่ที่ ๔	
๕๕	นายสนุก ปานจำรูญ	สมาชิก อปพร.	หมู่ที่ ๔	
๕๖	นายนิรัตน์ สุขส่ง	สมาชิก อปพร.	หมู่ที่ ๔	
๕๗	นายเจริญชัย พรมลี	สมาชิก อปพร.	หมู่ที่ ๔	
๕๘	นายวิรัช บุญยิ่ง	สมาชิก อปพร.	หมู่ที่ ๔	
๕๙	นายเฉลียว ศรีคณานุรักษ์	สมาชิก อปพร.	หมู่ที่ ๔	
๖๐	นายเช่า เกิดบำรุง	สมาชิก อปพร.	หมู่ที่ ๔	
๖๑	นายระพงษ์ คำบาล	สมาชิก อปพร.	หมู่ที่ ๔	
๖๒	นายสายันต์ สัตตะบุตร	สมาชิก อปพร.	หมู่ที่ ๔	
๖๓	นายทวน ทาระจันทร์	สมาชิก อปพร.	หมู่ที่ ๔	
๖๔	นายบุญมี วงค์สาบุตร	สมาชิก อปพร.	หมู่ที่ ๔	
๖๕	นายประดิษฐ์ นามอนุ	สมาชิก อปพร.	หมู่ที่ ๕	
๖๖	นายลัง ทัพละคร	สมาชิก อปพร.	หมู่ที่ ๕	

๖๗	นายสมศักดิ์ ดอกไม้งาม	สมาชิก อปพร.	หมู่ที่ ๕	
๖๘	นายพานทอง เนียมไธสงค์	สมาชิก อปพร.	หมู่ที่ ๕	
๖๙	นายชูชาติ พานิชย์	สมาชิก อปพร.	หมู่ที่ ๕	
๗๐	นายสมนึก คัฒมาตร	สมาชิก อปพร.	หมู่ที่ ๕	
๗๑	นายสว่าง แจ้งไสว	สมาชิก อปพร.	หมู่ที่ ๕	
๗๒	นางอรพิน บุเกตุ	สมาชิก อปพร.	หมู่ที่ ๕	
๗๓	นายสมหมาย จันทรส	สมาชิก อปพร.	หมู่ที่ ๕	
๗๔	นายทองพูน พลทะยาน	สมาชิก อปพร.	หมู่ที่ ๕	
๗๕	นายกองหนุน กำลังเหลือ	สมาชิก อปพร.	หมู่ที่ ๕	
๗๖	นายวินัส ลำไธสงค์	สมาชิก อปพร.	หมู่ที่ ๕	
๗๗	นายปัญจสิทธิ์ พรมภูเขียว	สมาชิก อปพร.	หมู่ที่ ๕	
๗๘	นายคำมูน หาญชัย	สมาชิก อปพร.	หมู่ที่ ๕	
๗๙	นางสาวบุญเพ็ง จันทรส	สมาชิก อปพร.	หมู่ที่ ๕	
๘๐	นายสุพจน์ อาสาเสนา	สมาชิก อปพร.	หมู่ที่ ๕	
๘๑	นางทองสุข จันทรส	สมาชิก อปพร.	หมู่ที่ ๕	
๘๒	นายพินิจ โคกโพธิ์	สมาชิก อปพร.	หมู่ที่ ๖	
๘๓	นายอำคา ศรนรา	สมาชิก อปพร.	หมู่ที่ ๖	
๘๔	นายบุญส่ง ไตรวรรณ์	สมาชิก อปพร.	หมู่ที่ ๖	
๘๕	นายประยงค์ ชุมชัย	สมาชิก อปพร.	หมู่ที่ ๖	
๘๖	นายสมบัติ งวดสูงเนิน	สมาชิก อปพร.	หมู่ที่ ๖	
๘๗	นายวายุ เกิ้นโนนกอก	สมาชิก อปพร.	หมู่ที่ ๖	
๘๘	นายไพสาร ดลประสิทธิ์	สมาชิก อปพร.	หมู่ที่ ๖	
๘๙	นางบุญเพ็ง เนื่องชมพู	สมาชิก อปพร.	หมู่ที่ ๖	
๙๐	นายประสงค์ ท่าเดื่อ	สมาชิก อปพร.	หมู่ที่ ๖	
๙๑	นายหนูทัศน์ เวียงอินทร์	สมาชิก อปพร.	หมู่ที่ ๖	
๙๒	นายเกื้อกูล กูบโคกกรวด	สมาชิก อปพร.	หมู่ที่ ๖	
๙๓	นายสมพิศ เสโส	สมาชิก อปพร.	หมู่ที่ ๗	
๙๔	นายประมง น้อยวัน	สมาชิก อปพร.	หมู่ที่ ๗	
๙๕	นายวสันต์ เลิกนอก	สมาชิก อปพร.	หมู่ที่ ๗	
๙๖	นางทองบ่อ หลงจำปา	สมาชิก อปพร.	หมู่ที่ ๗	
๙๗	นายสมบูรณ์ ดลประสิทธิ์	สมาชิก อปพร.	หมู่ที่ ๗	
๙๘	นายสุภา ดลประสิทธิ์	สมาชิก อปพร.	หมู่ที่ ๗	
๙๙	นายอุได ดวงลาปา	สมาชิก อปพร.	หมู่ที่ ๗	
๑๐๐	นางคำหมาย เลิศคอนสาร	สมาชิก อปพร.	หมู่ที่ ๗	
๑๐๑	นางสลวย แสนสิบ	สมาชิก อปพร.	หมู่ที่ ๗	
๑๐๒	นางสัง ยิ่งจำเริญ	สมาชิก อปพร.	หมู่ที่ ๗	

๑๐๓	นางสุ่ย หลงจำปา	สมาชิก อปพร.	หมู่ที่ ๗	
๑๐๔	นายสมควร ฤาทองจักร	สมาชิก อปพร.	หมู่ที่ ๗	
๑๐๕	นายถาวร โหมสูงเนิน	สมาชิก อปพร.	หมู่ที่ ๗	
๑๐๖	นางชมชื่น บุญสอน	สมาชิก อปพร.	หมู่ที่ ๗	
๑๐๗	นางสนม ผลประเสริฐ	สมาชิก อปพร.	หมู่ที่ ๗	
๑๐๘	นางทองปิว อาจแก้ว	สมาชิก อปพร.	หมู่ที่ ๗	
๑๐๙	นางมะลิ ปิดตาระโพธิ์	สมาชิก อปพร.	หมู่ที่ ๗	
๑๑๐	นางสาววาริดา สายพิน	สมาชิก อปพร.	หมู่ที่ ๗	
๑๑๑	นายสมชาย เจริญชัย	สมาชิก อปพร.	หมู่ที่ ๗	
๑๑๒	นายวุ่น พรมบุตร	สมาชิก อปพร.	หมู่ที่ ๘	
๑๑๓	นายคำเที่ยง นิลพงษ์	สมาชิก อปพร.	หมู่ที่ ๘	
๑๑๔	นายสมบูรณ์ รอดแก้ว	สมาชิก อปพร.	หมู่ที่ ๘	
๑๑๕	นายดิศักดิ์ รอดแก้ว	สมาชิก อปพร.	หมู่ที่ ๘	
๑๑๖	นายซัน เย็นชีพ	สมาชิก อปพร.	หมู่ที่ ๘	
๑๑๗	นายสมเกียรติ จันทร์แดง	สมาชิก อปพร.	หมู่ที่ ๘	
๑๑๘	นายไพฑูรย์ สอนชัยภูมิ	สมาชิก อปพร.	หมู่ที่ ๘	
๑๑๘	นายเจริญเพชร แสนเขียว	สมาชิก อปพร.	หมู่ที่ ๘	
๑๑๙	นายนำพา กันพนม	สมาชิก อปพร.	หมู่ที่ ๘	
๑๒๐	นายกุหลาบ คงโนนกอก	สมาชิก อปพร.	หมู่ที่ ๘	
๑๒๑	นางแนบ เหลื่อมเทศน์	สมาชิก อปพร.	หมู่ที่ ๘	
๑๒๒	นายวุฒชัย ศรีภูธร	สมาชิก อปพร.	หมู่ที่ ๘	
๑๒๓	นายทองสุข สุริยะ	สมาชิก อปพร.	หมู่ที่ ๘	
๑๒๔	นายสำรอง สุริยะ	สมาชิก อปพร.	หมู่ที่ ๘	
๑๒๕	นายศุภักษร พิกุล	สมาชิก อปพร.	หมู่ที่ ๘	
๑๒๖	นายทองดี สุขสานต์	สมาชิก อปพร.	หมู่ที่ ๙	
๑๒๗	นายเกษม บัวจัตุรัส	สมาชิก อปพร.	หมู่ที่ ๙	
๑๒๘	นายวุฒิชัย นมัสศิลา	สมาชิก อปพร.	หมู่ที่ ๙	

บัญชีรายชื่อเจ้าพนักงานป้องกันและบรรเทาสาธารณภัยที่ได้รับการแต่งตั้ง
ขององค์การบริหารส่วนตำบลแหลมทอง

ลำดับที่	ชื่อ – นามสกุล	ตำแหน่ง	ที่อยู่	เบอร์โทรศัพท์ติดต่อ
๑	พันจ่าเอกกฤษดา โพธิ์ทิพย์วงษ์	เจ้าพนักงานป้องกัน	อบต.แหลมทอง	๐๘๖-๐๒๕๙๕๐๘

		และบรรเทาสาธารณภัย		

ภาคผนวก ง

บัญชีรายชื่อองค์การสาธารณกุศล ในพื้นที่องค์การบริหารส่วนตำบลแหลมทอง

ลำดับที่	อำเภอ	ตำบล	ชื่อองค์การสาธารณกุศล	เครื่องมือ/เครื่องจักร/ยานพาหนะ	ความชำนาญ	หมายเลขโทรศัพท์
๑	ภักดีชุมพล	แหลมทอง	มูลนิธิกู้ภัยภักดีจิตอาสา	รถเครื่องช่วยหายใจพร้อมอุปกรณ์	การค้นหาผู้ประสบภัยการปฐมพยาบาลเบื้องต้น	๐๘๖-๐๑๒๘๘๗๖

บัญชีเครื่องจักรกล ยานพาหนะ และเครื่องมืออุปกรณ์ที่ใช้งานป้องกันและบรรเทาสาธารณภัย

อำเภอภักดีชุมพล จังหวัดชัยภูมิ

ลำดับที่	หน่วยงาน	เรือ				รถดับเพลิงทุกประเภท	เครื่องดับเพลิงแบบ	รถกู้ภัย			รถยนต์บรรทุก								เครื่องจักรกล							อุปกรณ์กู้ภัย									รวม	ผู้รับผิดชอบ (เบอร์โทร.)	หมายเหตุ
		ท้องแบน	ยาง	ดับเพลิง	ตรวจการณ์			อเนกประสงค์	เคลื่อนที่เร็ว	รถพยาบาล	ปิคอัพ	6 - 10 ล้อ	เทท้าย 6 - 10 ล้อ	นำ 6 - 10 ล้อ	รถเทรลเลอร์	รถเครน	รถเครื่องอัดอากาศ	รถเครื่องช่วยหายใจ	รถแทรกเตอร์	รถเกรดเดอร์	แบคโฮ	รถบดอัด	รถตักหน้าขุดหลัง	เครื่องสูบน้ำ	อื่น ๆ	เครื่องรับ - ส่งวิทยุ	ชุดตัดแก๊ส	เสื้อชูชีพ	เครื่องช่วยหายใจ	ชุดป้องกันสารเคมี	เครื่องตัด/ถ่าง	เครื่องขุดเจาะ	ชุดผจญเพลิง	เครื่องกำเนิดไฟฟ้า			
๑	องค์การบริหารส่วนตำบลแหลมทอง										√															√		√								086-0259508	
๒	องค์การบริหารส่วนตำบลบ้านเจียง								√		√															√		√								093-6504409	
๓	รพ.ภักดีชุมพล								√	√								√								√			√					√		081-4814457	
๔	องค์กรสาธารณกุศล							√																		√										086-0128876	
๕																																					
๖																																					
๗																																					
๘																																					
๙																																					
รวม								1	2	1	2							1								4		2	1					1	**15**		

หมายเหตุ : ให้ใส่รายชื่อหน่วยงาน พร้อมเครื่องจักรกล ยานพาหนะ และเครื่องมืออุปกรณ์ที่ใช้ในงานป้องกันและบรรเทาสาธารณภัยของหน่วยงานที่ตั้งอยู่ในพื้นที่ และหน่วยงานข้างเคียง

เอกสารแนบ ๖

ลำดับที่	หน่วยงาน	เรือ				รถดับเพลิงทุกประเภท	เครื่องดับเพลิงแบบ	รถกู้ภัย			รถยนต์บรรทุก							เครื่องจักรกล							อุปกรณ์กู้ภัย								รวม	ผู้รับผิดชอบ (เบอร์โทร.)	หมายเหตุ
		ท้องแบน	ยาง	ดับเพลิง	ตรวจการณ์			อเนกประสงค์	เคลื่อนที่เร็ว	รถพยาบาล	ปิคอัพ	6 - 10 ล้อ	เทท้าย 6 - 10 ล้อ	น้ำ 6 - 10 ล้อ	รถเทรลเลอร์	รถเครน	รถเครื่องอัดอากาศ	รถเครื่องช่วยหายใจ	รถแทรคเตอร์	รถเกรดเดอร์	แบคโฮ	รถบดอัด	รถตักหน้าขุดหลัง	เครื่องสูบน้ำ	อื่น ๆ	เครื่องรับ - ส่งวิทยุ	ชุดตัดแก๊ส	เลื่อยชัพ	เครื่องช่วยหายใจ	ชุดป้องกันสารเคมี	เครื่องตัด/ถ่าง	เครื่องขุดเจาะ	ชุดผจญเพลิง	เครื่องกำเนิดไฟฟ้า			

ภาคผนวก ฉ

บัญชีรายชื่อบุคคลที่จะต้องช่วยเหลือ ขนย้าย อพยพก่อนเป็นลำดับแรก

คนชรา

ลำดับที่	ชื่อ - สกุล	บ้านเลขที่	หมู่ที่	หมายเหตุ
๑	นางสายโยน เดชพินิจ	๒๐	๗	
๒	นายจรัล พาลี	๔๕/๑	๗	
๓	นางสวย สีมา	๗๓	๗	
๔	นายวิศักดิ์ ผลประเสริฐ	๘๐	๗	
๕	นางสมศรี ใจบุญ	๑๖๒	๗	
๖	นางพัฒ ปานจำรูญ	๖๗	๗	
๗	นางดวงจันทร์ แก้วกัญญา	๑๐๒	๗	
๘	นางสนม พลสุวรรณ	๓๗	๗	
๙	นางฉลาด สกุลจร	๕๒	๗	
๑๐	นายสนิท สกุลจร	๗๘	๗	
๑๑	นายละคร ภูมิคอนสาร	๓๒/๑	๗	
๑๒	นางสวย พลสุวรรณ	๓๒/๑	๗	
๑๓	นายหนูจันทร์ เทวรัตน์	๑/๑	๗	
๑๔	นายสมัย พาลี	๕๓	๗	
๑๕	นายสมัย ไม้สูงเนิน	๕๕	๗	
๑๖	นายทองคำ รุกไธสงค์	๗๗/๑	๗	
๑๗	นางบัวเรือน หงษาแก้ว	๔๒	๗	
๑๘	นางทองศีล วงษ์สระ	๔๗	๗	
๑๙	นางฉวี ทิพย์วงศา	๑	๗	
๒๐	นายสมจิตร สกุลจร	๒๕	๗	
๒๑	นางแปน กุลด้วง	๖๒	๗	
๒๒	นายทองคูณ แนวประเสริฐ	๕๔	๗	
๒๓	นางละม้าย คงปาน	๕๙	๗	
๒๔	นางเข็มพร สมศรีแก้ว	๘๑	๗	
๒๕	นายประสิทธิ์ เสโส	๑๐๑	๗	
๒๖	นางประเสริฐ กุลด้วง	๘๕	๗	
๒๗	นางยนต์ มณีวงษ์	๘/๔	๗	
๒๘	นางสุข พลเจริญ	๕๕	๗	
๒๙	นางแก่ง แก้ววิลัย	๙๖	๗	
๓๐	นางบัวสี ทิพย์วงศา	๑๖	๗	

๓๑	นายเส็ง สมอนา	๑๕	๗	
๓๒	นางบาง ลาอุบล	๔๗/๒	๗	
๓๓	นางสำลี พลหินลาด	๕๓	๗	
๓๔	นายเภา พลเจริญ	๕๕	๗	
๓๕	นางคำไมล์ ภูมิคอนสาร	๑๙	๗	
๓๖	นายหวาน หงษาแก้ว	๔๒	๗	
๓๗	นายธนู พลสุวรรณ	๓๗	๗	
๓๘	นายฉลอง ผลประเสริฐ	๔/๑	๗	
๓๙	นายประนิตย์ สกุลจร	๕๒	๗	
๔๐	นางกว้าง พรหนุน	๑๙๘	๗	
๔๑	นางสม รัตนประทุม	๑๐๙	๗	
๔๒	นางคำเบา สกุลจร	๒๕	๗	
๔๓	นายสุรินทร์ พลหลง	๑๕๔	๗	
๔๔	นายแหวน กาพล	๗๓	๗	
๔๕	นายสมชาย เจริญชัย	๑๓๓	๗	
๔๖	นายสวิน การบรรจง	๕๑	๗	
๔๗	นายเหลือง ปานจำรูญ	๖๗	๗	
๔๘	นายวาส ลาอุบล	๔๗/๒	๗	
๔๙	นางอ่อนตา พลสุวรรณ์	๔๗/๑	๗	
๕๐	นางเสงี่ยม เพ็งศรี	๙	๗	
๕๑	นายอุดร ภูมิคอนสาร	๑๔	๗	
๕๒	นางหอม สู้ศึก	๓๕	๗	
๕๓	นางหนูจี หงส์คำ	๑๓๑	๗	
๕๔	นายบัวพันธ์ หงส์คำ	๑๓๑	๗	
๕๕	นายไพบูลย์ อินทร์อุ่นโชติ	๑๐/๒	๗	
๕๖	นางบันนา แคนเภา	๒๒๑	๗	
๕๗	นายสมควร เกิดจัตุรัส	๘๑/๑	๗	
๕๘	นายสมพิศ เสโส	๑๒๒	๗	
๕๙	นางทองสุข แนวประเสริฐ	๕๔	๗	
๖๐	นายบัวลี แก้วกัญยา	๑๐๒	๗	
๖๑	นางเวิน แคชัยภูมิ	๔๖	๗	
๖๒	นางผัด เลิศคอนสาร	๗	๗	
๖๓	นางบุญเฮียง พิมสมบูรณ์	๒๑	๗	
๖๔	นางพิน ตุติ	๗๙	๗	
๖๕	นางเจียง โชคสวัสดิ์	๑๐	๗	

๖๖	นางจำปา ปาไข	๑๑๖	๗	
๖๗	นายลอง เชิญชัยภูมิ	๑๘	๗	
๖๘	นางทองม้วน มงคล	๙๗	๗	
๖๙	นางเกลี้ยง สูงกลาง	๑๑	๗	
๗๐	นายเลิศ กุลด้วง	๖๒	๗	
๗๑	นายสวัสดิ์ แคนเภา	๒๒๑	๗	
๗๒	นางสอน ภูมิคอนสาร	๑๔	๗	
๗๓	นายน้อย หาญพะยุติ	๒๘	๗	
๗๔	นางล้วน ดลประสิทธิ์	๒๙	๗	
๗๕	นางปราณี กันหารินทร์		๙	
๗๖	นายฤทธิ์ สีสร้อย	๑๗	๙	
๗๗	นายอำนวย โคตรตัสสา	๗	๙	
๗๘	นางหลง อุดร	๙๔	๙	
๗๙	นางหลง ทุมเทียง	๒๑	๙	
๘๐	นายพัฒน์ รักพวง	๓๘	๙	
๘๑	นายเปลี่ยน ทุมเทียง	๒๑	๙	
๘๒	นางหนูนา สนั่นนารี	๕๘	๙	
๘๓	นายสง ทองเทพ	๒๘	๙	
๘๔	นางทองปาน ไม้สูงเนิน	๕๐	๙	
๘๕	นางคำแสง สีทาสี	๓๕	๙	
๘๖	นางวันดี ทองงาม	๙๘	๙	
๘๗	นายสมพงษ์ สุขสานต์	๗๒	๙	
๘๘	นายหำ สีทาสี	๓๕	๙	
๘๙	นายสมควร กันหารินทร์		๙	
๙๐	นางคำผ่อน คำบาล	๔๘	๙	
๙๑	นางเพียน ทนน้อย	๒๐	๙	
๙๒	นางทองหยอด ทองเทพ	๒๘	๙	
๙๓	นายลัย ศรีมนตรี	๖	๙	
๙๔	นายวาน สุขสาร	๑	๙	
๙๕	นายสุนทร ทองงาม	๓๔	๙	
๙๖	นางอำนวย ทองงาม	๓๔	๙	
๙๗	นายขวัญเมือง สาโล	๖๓	๙	
๙๘	นางสุมณฑา วิจิตร	๑๐๙	๙	
๙๙	นางทองดี ทับอุดม	๑๓	๙	
๑๐๐	นายสนม อุดร	๙๔	๙	

๑๐๑	นางบัวกัน วงษ์แก้ว	๑๓๖	๙	
๑๐๒	นายสงน หาสีเสียด		๙	
๑๐๓	นางนิ้ม คำยวง	๓๙	๙	
๑๐๔	นายคำปัน กันยาประสิทธิ์	๕	๙	
๑๐๕	นายประสิทธิ์ สีไสแสงอินทร์	๗๘	๙	
๑๐๖	นางคำจันทร์ สีสร้อย	๑๗	๙	
๑๐๗	นายสากล พวงทรัพย์	๗๑	๙	
๑๐๘	นางก่ำ แวทไธสง	๒๗	๙	
๑๐๙	นางเสย สุขหนองโปร่ง	๑๘	๙	
๑๑๐	นายสมจิต แวทไธสง	๒๗	๙	
๑๑๑	นางสี สุขสนิท	๓๑	๙	
๑๑๒	นางโสมลี นามไธสง	๒๕	๙	
๑๑๓	นางราตรี ลาดบาศรี	๔๖	๙	
๑๑๔	นายย้าย สุขสาร	๔	๙	
๑๑๕	นางยอม สุขสาร	๒๘	๙	
๑๑๖	นางข่าย สุริวงศ์	๑๒๒	๙	
๑๑๗	นางเนา กุลด้วง	๒๕	๙	
๑๑๘	นายเหมือน ไม้สูงเนิน	๕๐	๙	
๑๑๙	นายประสิทธิ์ สาจะรี	๒๔	๙	
๑๒๐	นางจมเจียว มนัสศิลา	๖๘	๙	
๑๒๑	นางปัดทุมมา ชาติดอน	๔๕	๙	
๑๒๒	นายบุญช่วย ชาติดอน	๔๕	๙	
๑๒๓	นายคูณ สุขสาร	๒๘	๙	
๑๒๔	นายหวัน สีใสแสงอินทร์	๘	๙	
๑๒๕	นางเต็ม สีใสแสงอินทร์	๘	๙	
๑๒๖	นางพั้ว แจ้งไสว	๖๙	๙	
๑๒๗	นายคำเภา จันทร์ดีทอง	๖๙	๘	
๑๒๘	นางสมจิตร จาดนอก	๖๔	๘	
๑๒๙	นางลอย บัวนาค	๖๕	๘	
๑๓๐	นางสาวเบา นาคะโช	๒๐	๘	
๑๓๑	นางคำสี พลทะยาน	๙	๘	
๑๓๒	นางบุญทัน ภูมิลา	๒๖	๘	
๑๓๓	นายสวาท ภูมิลา	๒๖	๘	
๑๓๔	นางคำ ชัยแสนเท้า	๑๘	๘	
๑๓๕	นายสวรรค์ พลทะยาน	๙	๘	

๑๓๖	นายแป ร้าวกระโทก	๗๐	๘	
๑๓๗	นางพงษ์พิศ ร้าวกระโทก	๗๐	๘	
๑๓๘	นายนำพา กันพนม	๙๔	๘	
๑๓๙	นางสมัย รอดแก้ว	๓๖	๘	
๑๔๐	นางหนูแพน บุญเสนา	๑๒๑	๘	
๑๔๑	นางเสมียน บุญบำรุง	๘	๘	
๑๔๒	นางแพง สีชินเลิศ	๕๐	๘	
๑๔๓	นางสมจิตร น้อยจัตุรัส	๕๒	๘	
๑๔๔	นายนาด น้อยจัตุรัส	๕๒	๘	
๑๔๕	นายสมเด็จ เข้าใจการ	๑๐๕	๘	
๑๔๖	นายตาล เย็นชีพ	๓๓	๘	
๑๔๗	นางสำราญ เย็นชีพ	๓๓	๘	
๑๔๘	นางสำรวย แนวสุภาพ	๑๖๓	๘	
๑๔๙	นางสาวกองสี เย็นชีพ	๙๐	๘	
๑๕๐	นายแต๊ก สีชงฮาด	๑๔๒	๘	
๑๕๑	นายใส เคล้าเหลือง	๓๒	๘	
๑๕๒	นายประพัฒน์ เรืองแก้ว	๑๖๗	๘	
๑๕๓	นางศิลา เกิดบำรุง	๔๗	๘	
๑๕๔	นางนาง แนวสุภาพ	๘๕	๘	
๑๕๕	นางไพ สิงห์ลี	๒๓	๘	
๑๕๖	นายหาญ นาคะโช	๒๐	๘	
๑๕๗	นายคำพวง ชัยแสนท้าว	๑๘	๘	
๑๕๘	นางบุญเพ็ง สร้อยคำ	๕๓	๘	
๑๕๙	นางผา เลิศขามป้อม	๑๔	๘	
๑๖๐	นายคำพล ไกรวรรณ์	๖๔	๘	
๑๖๑	นางปั่น อินทร์รักษา	๗๑	๘	
๑๖๒	นายรอง แนวสุภาพ	๕๑	๘	
๑๖๓	นางบุญเกลี้ยง นิลพงษ์	๑	๘	
๑๖๔	นางต่อม นิลลัง	๑๐๗/๑	๖	
๑๖๕	นายสมจิตร แนงสุภาพ	๗๙	๖	
๑๖๖	นางสุนา เลิศชัยภูมิ	๑๖๑	๖	
๑๖๗	นางสะนัด ภูขีด	๗๕	๖	
๑๖๘	นางหนูปั่น ไตรวรรณ์	๑๙	๖	
๑๖๙	นางหนู ยาขามป้อม	๙๑	๖	
๑๗๐	นางทองปัน คำหาญพล	๑๕	๖	

๑๗๑	นางหมอง ม่วงสีเสียด	๔๒	๖	
๑๗๒	นางหนูเพี้ยน น้ำสระ	๗๐	๖	
๑๗๓	นายไสว เกิ้นโนนกอก	๑๑	๖	
๑๗๔	นางหนู เกิ้นโนนกอก	๑๑	๖	
๑๗๕	นายสุทัศน์ โพธิ์ศรี	๗๑	๖	
๑๗๖	นางเบา ยศรุ่งเรือง	๑๔	๖	
๑๗๗	นายบุญช่วย ภิญโญยาง	๙๖	๖	
๑๗๘	นายสี จันตาตุ่น	๓๔	๖	
๑๗๙	นายทอง ไตรวรรณ์	๑๙	๖	
๑๘๐	นายทิม แก้วบัวดี	๔๒	๖	
๑๘๑	นายเจริญ มีพวก	๒๔	๖	
๑๘๒	นางแหล่ เวียงอินทร์	๓๙	๖	
๑๘๓	นางทองมี บุตรโรบล	๕๑	๖	
๑๘๔	นางแต่ พงศรีวิลัย	๑๑๙	๖	
๑๘๕	นางผ่าน คำมี	๗	๖	
๑๘๖	นางป่วน ยศรุ่งเรือง	๒๓	๖	
๑๘๗	นางทอง สำราญ	๔๐	๖	
๑๘๘	นายบุญ สำราญ	๔๐	๖	
๑๘๙	นางสนม งวดสูงเนิน	๑๘	๖	
๑๙๐	นางเลี่ยม ประดับวงษ์	๑๖๕	๖	
๑๙๑	นายชาลี ชำนาญ	๙๒	๖	
๑๙๒	นางส่าน ดลประสิทธิ์	๒๕	๖	
๑๙๓	นายคำไข ยาขามป้อม	๙๑	๖	
๑๙๔	นางหนูเพี้ยน หอมระหัด	๑๑๔	๖	
๑๙๕	นายณรงค์ จุลลนันท์	๗๗	๖	
๑๙๖	นางใหม่ จุลลนันท์	๗๗	๖	
๑๙๗	นายสม หอมระหัด	๑๑๔	๖	
๑๙๘	นางเสงี่ยม แก้วนครไทย	๑๐	๖	
๑๙๙	นายพัฒน์ เวียงอินทร์	๓๙	๖	
๒๐๐	นายจันเพ็ญ บานเย็น	๓๔/๑	๕	
๒๐๑	นางสุน ยศรุ่งเรือง	๓๓/๑	๕	
๒๐๒	นางสาวสลุด นันทา	๑๒๖	๕	
๒๐๓	นายชะนะ จำปาแสง	๑๒๖	๕	
๒๐๔	นายบุญเลิศ สารีคำ	๓๓/๑	๕	
๒๐๕	นางสุข ศรีสุระ	๓๐/๑	๕	

๒๐๖	นางบาง แจ้งไสว	๒๐	๕	
๒๐๗	นางทิพวัลย์ แก่นคง	๑๖	๕	
๒๐๘	นายดาวเรือง เทพา	๓๒	๕	
๒๐๙	นายทองสุข ยศรุ่งเรือง	๓๓	๕	
๒๑๐	นางขันทอง ศรีจันทร์	๖๑/๑	๕	
๒๑๑	นายคำหม่อน ยศรุ่งเรือง	๓๓	๕	
๒๑๒	นายบุญเหลือ ดีศร	๑๑๕	๕	
๒๑๓	นางสวัสดิ์ เติมพันธ์	๒๑/๑	๕	
๒๑๔	นายสนาม สู่ประเทศ	๒๓/๒	๕	
๒๑๕	นางจตุพร หาญรบ	๗๔	๕	
๒๑๖	นางอำพัน ขุนทิพย์ทอง	๕/๑	๕	
๒๑๗	นายคำนาย อาจสามารถ	๘๔	๕	
๒๑๘	นางทองภาส ศิริกาล	๒๓	๕	
๒๑๙	นายอุดม แก่นคง	๑๖	๕	
๒๒๐	นายชมพู อิสระ	๑๑	๕	
๒๒๑	นางเล็ก ภูฮา	๖๐	๕	
๒๒๒	นางผึ่ง ไกรทอง	๒๓/๒	๕	
๒๒๓	นางสีดา สุทธิสอน	๑๒	๕	
๒๒๔	นางรอด จันทร์หอม	๔๐	๕	
๒๒๕	นางเกี้ยง เหมพรม	๑๒๕	๕	
๒๒๖	นางบุญกอง กำลังเหลือ	๔๓	๕	
๒๒๗	นายเพ็ง ศรีจันทร์	๖๑/๑	๕	
๒๒๘	นายบุญ อ้อมนอก	๒๖	๕	
๒๒๙	นางสมบูรณ์ พุทธเกษ	๕๒	๔	
๒๓๐	นางกัลยาณี บัวงาม	๙๖	๔	
๒๓๑	นายถาวร สังขโห	๖๓	๔	
๒๓๒	นายสุภักดิ์ พุทธเกษ	๕๒	๔	
๒๓๓	นายสุบรรณ ชัยวงศ์	๓๖	๔	
๒๓๔	นายเจริญชัย พรมลี	๓๕	๔	
๒๓๕	นางสมบูรณ์ คำศรีสุข	๑๕	๔	
๒๓๖	นายพุฒ ส่งสุข	๒๗	๔	
๒๓๗	นางเหวียน จันทร์ดีทอง	๔๖	๔	
๒๓๘	นายสังวาร นาบำรุง	๒๑	๔	
๒๓๙	นางเสิม สังขโห	๖๓	๔	
๒๔๐	นายเช่า เกิดบำรุง	๑๔	๔	

๒๔๑	นางวิเชียร นาบำรุง	๒๑	๔	
๒๔๒	นายสัมฤทธิ์ วงศ์พุทธะ	๒๐	๔	
๒๔๓	นางจันทร์แรม วงศ์พุทธะ	๒๐	๔	
๒๔๔	นายศุภสร คำศรีสุข	๑๕	๔	
๒๔๕	นายบัวลี ศรีเทา	๗	๔	
๒๔๕	นายคำเบย แท่งหิน	๑๙	๔	
๒๔๗	นางนวล พิลาคง	๙๖	๔	
๒๔๘	นางปิ่น พรมกอง	๔๐	๔	
๒๔๙	นางสุพรรณ จันทร์ลา	๙๕	๔	
๒๕๐	นางใบ ทาระจันทร์	๑๒	๔	
๒๕๑	นางดำรง บุญยิ่ง	๕๐	๔	
๒๕๒	นายวีนัส ฝอยวารี	๑๔๖	๒	
๒๕๓	นางคงที สร้อยสมยา	๑๓๓	๒	
๒๕๔	นางผมกอง อินทร์แพง	๑๑๗	๒	
๒๕๕	นางเจริญ สลิดกุล	๑๐๔	๒	
๒๕๖	นางคำผอง ชาชัย	๑๒๐	๒	
๒๕๗	นางมะณี ชาพลเมือง	๑๑๑	๒	
๒๕๘	นางแพงพันธ์ มาตรไตร	๙๓	๒	
๒๕๙	นางอุไร หมั่นธรรม	๑๒๕	๒	
๒๖๐	นางสาวมวน เท่าบุรี	๒๐๔	๒	
๒๖๑	นางผัน สุขขี	๒๑	๒	
๒๖๒	นางสาวหัน สรวงศิริ	๘๘	๒	
๒๖๓	นางสาวปรารถนา ทองมูล	๕๔	๒	
๒๖๔	นางไพจิตร พลทยาน	๒๗	๒	
๒๖๕	นายวิชัย ภิญโญดม	๕๒	๒	
๒๖๖	นางตลับ ศรีชัยภูมิ	๗๑	๒	
๒๖๗	นายสมดี เทพแก้ว	๑๓๘	๒	
๒๖๘	นายเสมือน ปลื้มสุด	๗๐	๒	
๒๖๙	นายสมนึก เจนชัยภูมิ	๑๙๗	๒	
๒๗๐	นางมาลา แก้วโนนตุ่น	๑๑๐	๒	
๒๗๑	นางเข็มพร หารโรงสี	๑๑๕	๒	
๒๗๒	นายบุญมี กิติคุณ	๖๙	๒	
๒๗๓	นางลา กิติคุณ	๖๙	๒	
๒๗๔	นายหนูแดง หมั่นธรรม	๑๒๕	๒	
๒๗๕	นายจันดา หารโรงสี	๑๑๕	๒	

๒๗๖	นางสมบูรณ์ สางชัยภูมิ	๑๑๘	๒	
๒๗๗	นางคำปั่น มาชัยภูมิ	๑๐๒	๒	
๒๗๘	นางผิง หล่มศรี	๑๖๐	๒	
๒๗๙	นางเสริม สีหาบุตร์	๖๓	๒	
๒๘๐	นางทองสุข ยาที	๔๕	๒	
๒๘๑	นายคำห่วย กาสา	๙๗	๒	
๒๘๒	นางหว่าน กาสา	๙๗	๒	
๒๘๓	นายทิพย์ สีหาบุตร์	๖๓	๒	
๒๘๔	นางบัวลำ สุขวิเศษ	๗๓	๒	
๒๘๕	นางป้อ แก่งจำปา	๘๕	๒	
๒๘๖	นายปี อินทร์แพง	๑๑๗	๒	
๒๘๗	นายบุญมี เนียมสูงเนิน	๑๑๙	๒	
๒๘๙	นายสุบรรณ ยิ่งชัยภูมิ	๔๒	๒	
๒๙๐	นายคำ เวฬุวนารักษ์	๔๐	๒	
๒๙๑	นางเงิน จิ้มทอง	๘๖	๒	
๒๙๒	นางสาวทองอยู่ สืบเป่ง	๒๔	๒	
๒๙๓	นางพันธ์ มะโรงชัย	๘๑	๒	
๒๙๔	นางประนอม ทาภักดี		๑	
๒๙๕	นายเกรียงรมย์ ทองจำรัส		๑	
๒๙๖	นายสุบิน ทาภักดี		๑	
๒๙๗	นางวงทอง ศรีทุมสุข		๑	
๒๙๘	นางเมือง พรเลิศ		๑	
๒๙๙	นางทองจันทร์ หนูมี		๑	
๓๐๐	นางไหล ศรีบุรินทร์		๑	
๓๐๑	นายส่วน หนูมี		๑	
๓๐๒	นางชำ โหล่งกลาง		๑	
๓๐๓	นางนาง ใยบัว		๑	
๓๐๔	นางบัว ถามูลเรศ		๑	
๓๐๕	นางหนูสัน ฐานวิสัย		๑	
๓๐๖	นางสมหวัง สามหมอ		๑	
๓๐๗	นางบุญ มีอิสสระ		๑	
๓๐๘	นางลี ไทยทวี		๑	
๓๐๙	นายเกิ่ง โหล่งกลาง		๑	

คนพิการ

ลำดับที่	ชื่อ - สกุล	บ้านเลขที่	หมู่ที่	ลักษณะความพิการ
๑	นางสาวอรัญญา ใยบัว	๑๐๓	๑	
๒	นางเมือง พรเลิศ	๗๘	๑	
๓	นางบัว ถามูลเรศ	๑๐๗	๑	
๔	นางบุญ มีอิสสระ	๗๗	๑	
๕	นางไหล ศรีบุรินทร์	๕๒	๑	
๖	นางทองจันทร์ หนูมี	๑๕๙	๑	
๗	นายส่วน หนูมี	๑๕๙	๑	
๘	นายตี๋ กัลยาประสิทธิ์	๑๓๓	๑	
๙	นายเกรียงรมย์ ทองจำรัส	๒๕	๑	
๑๐	นางขำ โหล่งกลาง	๓๓	๑	
๑๑	นายเกิ่ง โหล่งกลาง	๓๓	๑	
๑๒	นางหนูสัน ฐานวิสัย	๑๒๗	๑	
๑๓	นายสุชาติ บานเย็น	๙๓	๑	
๑๔	นายสายยนต์ มีภักดี	๒๐๐	๑	
๑๕	นางนาง ใยบัว	๑๐๓	๑	
๑๖	นางทองลี พรหนุน	๕๘	๑	
๑๗	นางสมหวัง สามหมอ	๑๘๖	๑	
๑๘	นางกองเม็ง สุขสายบัว	๒๑	๑	
๑๙	นายสุราษฎร์ บานเย็น	๙๓	๑	
๒๐	นางแพงพันธ์ มาตรไตร	๙๓	๒	
๒๑	นางป้อ แก่งจำปา	๘๕	๒	
๒๒	นายสมนึก เจ็นชัยภูมิ	๑๙๗	๒	
๒๓	นางลา กิติคุณ	๖๙	๒	
๒๔	นางเข็มพร หารโรงสี	๑๑๕	๒	
๒๕	นางมาลา แก้วโนนตุ่น	๑๑๐	๒	
๒๖	นางจันดา หารโรงสี	๑๑๕	๒	
๒๗	นางสมบูรณ์ สางชัยภูมิ	๑๑๘	๒	
๒๘	นางทองสุข ยาที	๔๕	๒	
๒๙	นางผิง หล่มศรี	๑๖๐	๒	

๓๐	นางเสริม สีหาบุตร์	๖๓	๒	
๓๑	นางพันธ์ มะโรงชัย	๘๑	๒	
๓๒	นางสาวทองอยู่ สืบเป่ง	๒๔	๒	
๓๓	นายบุญมี เนียมสูงเนิน	๑๑๙	๒	
๓๔	นายสุบรรณ์ ยิ่งชัยภูมิ	๔๗	๒	
๓๕	นางสาวมวน เท่าบุรี	๒๐๔	๒	
๓๖	นางสาวอารีตน์ สุทธิวงศ์	๑๕๒	๒	
๓๗	นายนิลมนต์ เทพแก้ว	๑๓๘	๒	
๓๘	นายสมดี เทพแก้ว	๑๓๘	๒	
๓๙	นายคำ เวฬุวนารักษ์	๔๐	๒	
๔๐	นายวิชัย ภิญโญดม	๕๒	๒	
๔๑	นายคำห่วย กาสา	๙๗	๒	
๔๒	นางหว่าน กาสา	๙๗	๒	
๔๓	นางสาวหัน สรวงศิริ	๘๘	๒	
๔๔	นางผัน สุขขี	๒๑	๒	
๔๕	นางมะณี ชาพลเมือง	๑๑๑	๒	
๔๖	นางสองเมือง แสนสงค์	๑๔๖	๒	
๔๗	นางด้วง มระสี	๒๑๗	๒	
๔๘	นางเจริญ สลิดกุล	๑๐๔	๒	
๔๙	นางเจิน จิ้มทอง	๘๖	๒	
๕๐	นาวสาวปรารถนา ทองมูล	๕๔	๒	
๕๑	นางตลับ ศรีชัยภูมิ	๗๑	๒	
๕๒	นายสมชิต บุญเกื้อ	๘๓	๒	
๕๓	นางอารีรัตน์ สุทธิวงศ์	๑๕๒	๒	
๕๔	นางสาวอังคณา สุทธิวงศ์	๑๕๒	๒	
๕๕	เด็กชายไมตรี อดทน	๙๐	๓	
๕๖	นายวิทยา มีอิสสระ	๑๒๑	๓	
๕๗	นางอนงค์ พลงาม	๘๒	๓	
๕๘	นางบาน ต่อสกุล	๗	๓	
๕๙	นายแป ยศรุ่งเรือง	๗๑	๓	
๖๐	นางแท่น จรัสกาย	๓๙	๓	
๖๑	นายน้อย เพ็งพร	๘๐	๓	
๖๒	นางพันธ์ วังหาญ	๑๗๙	๓	
๖๓	นายฤทธิ์ บุญเกื้อ	๔	๓	
๖๔	นายคำพงษ์	๓๘	๓	

๖๕	นางสาววราภรณ์ ทองมูล	๒	๓	
๖๖	นางสาวกัสมาพร เพ็งพร	๘๐	๓	
๖๗	นายไสว แสนอู	๒๔๐	๓	
๖๘	นางระเบียบ วันทา	๕๖	๓	
๖๙	นายสุนิตย์ ต่อสกุล	๗	๓	
๗๐	นางกัลยาณี บัวงาม	๙๖	๔	
๗๑	นางนวล พิลาคง	๙๖	๔	
๗๒	นางอุไร ประนิดพล	๔๕/๑	๔	
๗๓	นายสุบรรณ จันทร์ลา	๙๕	๔	
๗๔	นางโพธิ์ ลำเลียง	๕๑	๔	
๗๕	นางสุพรรณ จันทร์ลา	๙๕	๔	
๗๖	นางปิ่น พรมกอง	๔๐	๔	
๗๗	นางจันทร์แรม วงศ์พุทธะ	๒๐	๔	
๗๘	นายคำหม่อน ยศรุ่งเรือง	๓๓	๕	
๗๙	นางสลุด นันทา	๓๒	๕	
๘๐	นางเล็ก ภูฮา	๖๐	๕	
๘๑	นายเพ็ง ศรีจันทร์	๖๑/๑	๕	
๘๒	นางทองศรี พรมขาน	๒๑/๑	๕	
๘๓	นายนิคม ศิลมั่น	๙๓	๕	
๘๔	นายบุญเลิศ สารีคำ	๓๓/๑	๕	
๘๕	นางสุน ยศรุ่งเรือง	๓๓/๑	๕	
๘๖	นางสุนัน ภูฮา	๓๒	๕	
๘๗	นายบุญ อ้อมนอก	๒๖	๕	
๘๘	นางผึ่ง ไกรทอง	๒๓/๒	๕	
๘๙	นายอุดม แก่นคง	๑๖	๕	
๙๐	นางสีดา สุทธิสอน	๑๒	๕	
๙๑	เด็กชายวัชระพงษ์ ชัยวงค์	๑๗๙	๕	
๙๒	นางบุญกอง กำลังเหลือ	๔๓	๕	
๙๓	นางเกี้ยง เหมพรม	๑๒๕	๕	
๙๔	นายชมพู อิสระ	๑๑	๕	
๙๕	นายมนต์ชัย เติมพันธ์	๑๓๓	๕	
๙๖	นายชาย บุตรโรบล	๕๑	๖	
๙๗	นางสุนา เลิศชัยภูมิ	๑๖๑	๖	
๙๘	นางหนูเพี้ยน น้ำสระ	๗๐	๖	
๙๙	นางทอง ไตรวรรณ์	๑๙	๖	

๑๐๐	นางแหล่ เวียงอินทร์	๓๙	๖	
๑๐๑	นางแต่ พงศรีวิลัย	๑๑๙	๖	
๑๐๒	นางทอง สำราญ	๔๐	๖	
๑๐๓	นายบุญ สำราญ	๔๐	๖	
๑๐๔	นางสนม งวดสูงเนิน	๑๘	๖	
๑๐๕	นางเลี่ยม ประดับวงษ์	๑๖๕	๖	
๑๐๖	นายพัฒน์ เวียงอินทร์	๓๙	๖	
๑๐๗	นางเสงี่ยม แก้วนครไทย	๑๐	๖	
๑๐๘	นางทองหนัก แนวสุภาพ	๗๙	๖	
๑๐๙	นายสมบูรณ์ กูบโคกกรวด	๑๐๔	๖	
๑๑๐	นางหนูเพี้ยน หอมระหัด	๑๑๔	๖	
๑๑๑	นางภิรมย์ งวดสูงเนิน	๑๐๖	๖	
๑๑๒	นางส่าน ดลประสิทธิ์	๒๕	๖	
๑๑๓	นางหนู ยาขามป้อม	๙๑	๖	
๑๑๔	นางสะนัด ภูขีด	๗๕	๖	
๑๑๕	นางสาวสนิท งวดสูงเนิน	๑๘	๖	
๑๑๖	นางใหม่ จุลลนันท์	๗๗	๖	
๑๑๗	นายสม หอมระหัด	๑๑๔	๖	
๑๑๘	นางสาวแดง แก้ววิไล	๙๖	๗	
๑๑๙	นางสมจิตร เสโส	๑๒๒	๗	
๑๒๐	นางโสพิน บำรุงนอก	๑๑๒	๗	
๑๒๑	นางต้อย ศรีสวัสดิ์	๑๒๗	๗	
๑๒๒	นางสั้น เชิญชัยภูมิ	๑๘	๗	
๑๒๓	นางสุภี จิตรเมืองปัก	๘๘	๗	
๑๒๔	นางล้วน ดลประสิทธิ์	๗	๗	
๑๒๕	นายเกรียงไกร ดลประสิทธิ์	๙๓	๗	
๑๒๖	นายเลิศ กุลด้วง	๖๒	๗	
๑๒๗	นางเข็มพร สมศรีแก้ว	๘๑	๗	
๑๒๘	นายสวัสดิ์ แคนเภา	๒๒๑	๗	
๑๒๙	นางเจียง โชคสวัสดิ์	๑๐	๗	
๑๓๐	นางพิกุล ภูมิคอนสาร	๑๔/๑	๗	
๑๓๑	นางบุญเฮี้ยง พิมสมบูรณ์	๒๑	๗	
๑๓๒	นายถนอม ดลประสิทธิ์	๙๓	๗	
๑๓๓	นางทองศิล วงษ์สระ	๔๗	๗	
๑๓๔	นายลอง เชิญชัยภูมิ	๑๘	๗	

๑๓๕	นายน้อย หาญพะยุติ	๒๘	๗	
๑๓๖	นางทองคำ รุกไธสงค์	๗๗/๑	๗	
๑๓๗	นายสวาท ภูมิลา	๒๖	๘	
๑๓๘	นายคำพล ไกรวรรณ์	๖๔	๘	
๑๓๙	นางสาวสังวาล พงษ์สะพัง	๑๗	๘	
๑๔๐	นางผา เลิศขามป้อม	๑๔	๘	
๑๔๑	นายบุญก้วง บัวสระ	๑๒๐	๘	
๑๔๒	นางนาง แนวสุภาพ	๘๕	๘	
๑๔๓	นางไพ สิงห์ลี	๒๓	๘	
๑๔๔	นางคำ ชัยแสนท้าว	๑๘	๘	
๑๔๕	นางบุญเพ็ง สร้อยคำ	๕๓	๘	
๑๔๖	เด็กชายศิริวุฒิ สุบรรทม	๕๓	๘	
๑๔๗	นางลอย บัวนาค	๖๕	๘	
๑๔๘	นางสมหมาย กันพนม	๙๔	๘	
๑๔๙	นางหนูแพน บุญเสนา	๑๒๑	๘	
๑๕๐	นายสวรรค์ พลทะยาน	๙	๘	
๑๕๑	นางสมจิตร จาดนอก	๖๔	๘	
๑๕๒	นายนาค น้อยจัตุรัส	๕๒	๘	
๑๕๓	นายคำพวง ชัยแสนท้าว	๑๘	๘	
๑๕๔	นายนำพา กันพนม	๙๔	๘	
๑๕๕	นายแป ร้าวกระโทก	๗๐	๘	
๑๕๖	นายรอง แนวสุภาพ	๕๑	๘	
๑๕๗	นางบุญเลี้ยง นิลพงษ์	๑	๘	
๑๕๘	นางปั่น อินทร์รักษา	๗๑	๘	
๑๕๙	นางสำราญ เย็นชีพ	๓๓	๘	
๑๖๐	นายตาล เย็นชีพ	๓๓	๘	
๑๖๑	นายจอมขวัญ แนวสุภาพ	๕๑	๘	
๑๖๒	นายธวัธชัย โคตรตัสสา	๗	๙	
๑๖๓	นายคำปน บรรเลง	๔๔	๙	
๑๖๔	นายอ่อนตา สนั่นนารี	๕๘	๙	
๑๖๕	นายเกษม บัวจัตุรัส	๑๒๙	๙	
๑๖๖	นางก่ำ แวทไธสง	๒๗	๙	
๑๖๗	นายบัว นมัสศิลา	๖๘	๙	
๑๖๘	นายเหมือน ไม้สูงเนิน	๕๐	๙	
๑๖๙	นางเนา กุลด้วง	๒๓	๙	

๑๗๐	นายประสิทธิ์ สาจะลี	๙๖	๙	
๑๗๑	นายวิโรจน์ บรรเลง	๔๓	๙	
๑๗๒	นางโสมลี นามไธสง	๒๕	๙	

เด็ก

ลำดับที่	ชื่อ - สกุล	บ้านเลขที่	หมู่ที่	หมายเหตุ
๑	ด.ญ.กันติชา กรอบทอง	๙๗	๔	
๒	ด.ญ.กัญญาภัค นามวงค์	๒๔	๓	
๓	ด.ช.กรวิชญ์ จูมคอม	๑๑/๑	๗	
๔	ด.ช.กรวิชญ์ จันทร์มีเทศ	๑๔๙	๖	
๕	ด.ช.ชิษณุพงษ์ ห่างไธสง	๗๘	๕	
๖	ด.ช.โชคอนันต์ พรมฤทธิ์	๒๔/๑	๕	
๗	ด.ช.ณัฐดนัย แก่นคง	๕๒/๒	๕	
๘	ด.ญ.ดรรชนี พฤฒิสาร	๒๒๐	๑	
๙	ด.ช.ธราธร จันทร์หอม	๔๑/๑	๕	
๑๐	ด.ช.นาวิน บัวโคกรัง	๘๙	๑	
๑๑	ด.ช.ปรเมษฐ์ ดอกบัว	๕๖	๙	
๑๒	ด.ญ.ปพิชญา นาถมทอง	๑๗๙	๗	
๑๓	ด.ญ.ปุณญ์ณิษา คุณสุทธิ์	๑๒๐	๕	
๑๔	ด.ญ.พัชริชา นราศร	๑๗๑	๒	
๑๕	ด.ช.พงษ์ศกร โหล่งกลาง	๑๙๕	๒	
๑๖	ด.ช.พุฒิภัทร จารัตน์	๔๒	๓	
๑๗	ด.ช.พุฒิพัฒน์ ไม้สูงเนิน	๑๘๐	๑	
๑๘	ด.ญ.ภัทญาภรณ์ เจนชัยภูมิ	๑๓๐	๑	
๑๙	ด.ช.วราทิตย์ แจ่มใส	๒๖	๙	
๒๐	ด.ช.ศุกลวัฒน์ คัชเขียว	๘๖	๓	
๒๑	ด.ญ.สุกฤตา สัตตะบุตร	๑๐๐	๔	

๒๒	ด.ญ.สุภัสราวดี ขันธวิชัย	๒๑๗	๑	
๒๓	ด.ช.สุวิทย์ชา ปราบชมพู	๑๐๗	๓	
๒๔	ด.ช.อนุวัฒน์ ดอกไม้งาม	๓๗/๑	๕	
๒๕	ด.ญ.อภิญญา ทวีพร	๒๖๕	๑	
๒๖	ด.ญ.ณิชารีย์ สุทธิวงศ์	๑๕๒	๒	
๒๗	ด.ญ.ณัชชา แสนณรงค์	๑๔๐	๔	
๒๘	ด.ช.ธีระ เต็งผิว	๑๘๑	๗	
๒๙	ด.ญ.นวพร กันพนม	๑๖๑	๒	
๓๐	ด.ช.ปกรณ์เกียรติ ชาวด่าน	๑๒	๕	
๓๑	ด.ช.ภูรินทร์ แดนโนนโพธิ์	๑๘๐	๗	
๓๒	ด.ช.เอราวัณ ขันตี	๑	๒	
๓๓	ด.ญ.กมลพรรณ จงแจ่ม	๑๑๕	๑	
๓๔	ด.ญ.กมลรัตน์ แผลงฤทธิ์	๗๘/๑	๗	
๓๕	ด.ช.กิตติกร สีใสแสงอินทร์	๗๕	๙	
๓๖	ด.ช.ญาโนทัย กุลด้วง	๑๐๑	๒	
๓๗	ด.ช.ธนากร ปะตาทะกา	๒๓๙	๓	
๓๘	ด.ญ.ธัญชนก บุณหาญ	๑๒๒	๒	
๓๙	ด.ช.ปัญญากร ขุนใช้	๒๓๒	๒	
๔๐	ด.ญ.ปนัดดา ต่อสกุล	๒๓๐	๓	
๔๑	ด.ช.ปราการ เสไธสง	๗๐	๒	
๔๒	ด.ช.พานุพงษ์ กองค้า	๖๙	๙	
๔๓	ด.ญ.พรลภัส ลาดแท่น	๔๕	๔	
๔๔	ด.ญ.พรสุดา ทอนมาตย์	๖๖	๓	
๔๕	ด.ญ.ฟ้าใส ศรีทุมสุข	๑๕๓	๑	
๔๖	ด.ช.ภูริพัฒ ภานุสี	๗๖	๑	
๔๗	ด.ช.วัชรากร กำลังทรัพย์	๒	๕	
๔๘	ด.ญ.ศรัญยา มีอิสระ	๙๑	๑	
๔๙	ด.ช.อนุชิต ถามูลเรศ	๑๒๙	๑	
๕๐	ด.ช.อภิรักษ์ ถามูลเรศ	๒๒๖	๑	
๕๑	ด.ญ.ไอศิกา ชาพลเมือง	๑๕๕	๙	
๕๒	ด.ช.กฤษดา อนุวรรณ	๑๒๓	๕	
๕๓	ด.ช.กันตพล ผลประเสริฐ	๒๒๖	๗	
๕๔	ด.ญ.จิรภิญญา กอม่วง	๕๙	๑	
๕๕	ด.ญ.ชภาพร ปราณี	๒๑๑	๖	
๕๖	ด.ช.โชคนำชัย บุญเลิศ	๖๙	๖	

๕๗	ด.ช.นภัทร ชุ่มศิริ	๒๙	๑	
๕๘	ด.ช.ธิติพัทธ์ ป้อมมี	๑๗๗	๗	
๕๙	ด.ช.ณัฐพัฒน์ คำตัน	๔๘	๔	
๖๐	ด.ญ.ณีรนุช สลิดกุล	๑๑๗	๗	
๖๑	ด.ญ.ณัฐณิชา หนูมี	๒๔๓	๑	
๖๒	ด.ญ.ทวีนันท์ เหล่าจันทร์	๓๑	๖	
๖๓	ด.ญ.ธิดารัตน์ งอนภูเขียว	๑๒๒	๖	
๖๔	ด.ญ.ธิตารัตน์ งอนภูเขียว	๑๒๒	๖	
๖๕	ด.ช.ธิวานันท์ พรหนุน	๕๓	๗	
๖๖	ด.ช.ธีรภัทร ชัยเลิศ	๒๔๗	๓	
๖๗	ด.ช.นครินทร์ ภูมิคอนสาร	๑๔	๗	
๖๘	ด.ญ.นรินทร์ทิพย์ พรหนุน	๕๘	๑	
๖๙	ด.ญ.ณัชชา ทวยเพียง	๑๒๗	๗	
๗๐	ด.ช.นัธทวัฒน์ พิมพ์โคตร	๑๗	๑	
๗๑	ด.ช.พายุ สลิดกุล	๒๓๒	๒	
๗๒	ด.ช.พรชัย มิสา	๑๓๐	๒	
๗๓	ด.ช.พัชรพล แคชัยภูมิ	๘/๔	๗	
๗๔	ด.ช.ภูวดล แพงวงษ์	๒๑๗	๗	
๗๕	ด.ช.ภูริตะ ฆ้องชมพู	๒๓๔	๓	
๗๖	ด.ญ.มณีรัตน์ เสโส	๑๖๙	๗	
๗๗	ด.ช.รัชชานนท์ มุ่งกล่อมกลาง	๘๓	๙	
๗๘	ด.ญ.วนิชพร ทะนารี	๑๓	๘	
๗๙	ด.ช.วงศธร ดอกไม้งาม	๓	๕	
๘๐	ด.ญ.วชิรภรณ์ งามโนนทอง	๑๒๔	๓	
๘๑	ด.ญ.สิริภัทร์สรณ์ จันสีมะณี	๑๙๘	๑	
๘๒	ด.ช.สุริยะ หมื่นพรม	๑๔๒	๗	
๘๓	ด.ญ.สิริรัตน์ พรมลี	๑๐๑	๔	
๘๔	ด.ญ.อรฤดี โม้วงษ์	๒๕	๓	
๘๕	ด.ญ.อลัญญา ปิดตาระโพธิ์	๒๒๘	๓	
๘๖	ด.ช.สราวุธ นามมนตรี	๔๗	๙	
๘๗	ด.ญ.ลัลน์นารา นามโพธิ์	๒๑๖	๓	
๘๘	ด.ญ.ชุติมา สู้ศึก	๑๓๒	๗	

หมายเหตุ ๑. ข้อมูลบัญชีรายชื่อบุคคลที่จะต้องอพยพก่อนเป็นลำดับแรก จะต้องมีการปรับปรุงให้เป็นปัจจุบันอย่างสม่ำเสมอ

๒. เด็ก หมายถึง บุคคลที่มีอายุตั้งแต่ ๑๐ ปีลงมา

๓. คนชรา หมายถึง บุคคลที่มีอายุตั้งแต่ ๖๐ ปีขึ้นไป

๔. เนื่องจากข้อมูลบัญชีรายชื่อบุคคลที่จะต้องอพยพก่อนเป็นลำดับแรกเป็นข้อมูลส่วนตัว ควรมอบให้เฉพาะผู้มีหน้าที่รับผิดชอบเท่านั้น เช่น กำนัน / ผู้ใหญ่บ้าน / ผู้นำชุมชน ฯลฯ

ภาคผนวก ช

บัญชียานพาหนะเพื่อเตรียมการอพยพประชาชน

ที่	รายการ	จำนวน	ความสามารถ ในการบรรทุก (คน)	เจ้าของยานพาหนะ /เบอร์โทรศัพท์
๑	รถ อบต.แหลมทอง	๒ คัน	๓๐ คน	อบต.แหลมทอง
๒	รถ นายสะไหน บุญเฉลียว	๑ คัน	๑๕ คน	นายสะไหน บุญเฉลียว
๓	รถ นายสุระ เต็งผิว	๑ คัน	๑๕ คน	นายสุระ เต็งผิว
๔	รถ พ.จ.อ.กฤษดา โพธิ์ทิพย์วงษ์	๑ คัน	๑๕ คน	พ.จ.อ.กฤษดา โพธิ์ทิพย์วงษ์
๕	รถ นายเกรียงศักดิ์ ไชยแสง	๑ คัน	๑๕ คน	นายเกรียงศักดิ์ ไชยแสง
๖	รถ นายลิขิต คัชเขียว	๑ คัน	๑๕ คน	นายลิขิต คัชเขียว
๗	รถไถพ่วง นายอนุชิต จรัสกาย	๑ คัน	๔๐ คน	นายอนุชิต จรัสกาย

ภาคผนวก ซ

บัญชีรายชื่อสถานที่สำคัญในเขตองค์การบริหารส่วนตำบลแหลมทอง

ลำดับที่	สถานที่	ที่ตั้ง	หมายเหตุ
๑	โรงพยาบาลส่งเสริมสุขภาพประจำตำบลถ้ำแก้ว	หมู่ที่ ๓	
๒	โรงเรียน / สถานศึกษา		
	-โรงเรียนแหลมทองผดุงวิทย์	หมู่ที่ ๑	
	-โรงเรียนหิบเหิบ-ซับภูทอง	หมู่ที่ ๔	
	-โรงเรียนสามแยกดงสววรค์	หมู่ที่ ๕	
	-โรงเรียนบ้านวังตะกู	หมู่ที่ ๖	
	-โรงเรียนบ้านโนนผักหวาน	หมู่ที่ ๗	
๓	วัด/ โบสถ์ / มัสยิด / สุเหร่า		
	-วัดป่าแหลมทองศิริมงคล	หมู่ที่ ๑	
	-วัดรัตนสามัคคี	หมู่ที่ ๒	
	-วัดถ้ำพระ	หมู่ที่ ๒	
	-วัดถ้ำแก้ว	หมู่ที่ ๒	
	-วัดซับเจริญวนาราม	หมู่ที่ ๓	
	-วัดบาตรใหญ่	หมู่ที่ ๕	
	-วัดพระศรีมงคลรัตนวนาราม	หมู่ที่ ๕	
	-วัดฤชาสวรรค์คงคาวนาราม	หมู่ที่ ๕	
	-วัดบ้านหินเหิบ	หมู่ที่ ๔	
	-พุทธอุทยานหินเหิบ-ซับภูทอง	หมู่ที่ ๙	
	-วัดพระศรีมงคลรัตนวนาราม	หมู่ที่ ๕	
	-วัดคลองโป่งวนาราม	หมู่ที่ ๖	
	-วัดบ้านซับไทรทอง	หมู่ที่ ๘	
	-วัดสามัคคีธรรม	หมู่ที่ ๗	
	-วัดป่าคีรีวงกตอรัญบรรพต	หมู่ที่ ๗	
๔	สถานที่ท่องเที่ยวที่สำคัญในพื้นที่		
	-ถ้ำพระ	หมู่ที่ ๒	
	-ถ้ำแก้ว	หมู่ที่ ๒	
	-พุทธอุทยานหินเหิบ-ซับภูทอง	หมู่ที่ ๙	

ภาคผนวก ฌ

แบบสำรวจศูนย์พักพิงชั่วคราว

องค์การบริหารส่วนตำบลแหลมทอง อำเภอภักดีชุมพล จังหวัดชัยภูมิ

สถานที่พักพิงชั่วคราว										
องค์การบริการส่วนตำบลแหลมทอง	ชื่อสถานที่	ค่าพิกัด GPS (ถ้ามี)	ที่อยู่				รองรับผู้อพยพได้จำนวน (คน)	ผู้รับผิดชอบสถานที่		สิ่งสาธารณูปโภคที่มีอยู่ในปัจจุบัน
			เลขที่	หมู่บ้าน/ชุมชน	ตำบล	อำเภอ		ชื่อ-สกุล /ตำแหน่ง	หมายเลขโทรศัพท์	
หมู่บ้านแหลมทอง	1. โรงเรียนแหลมทองผดุงวิทย์	E0761337 N1768319	-	หมู่ที่ ๑	แหลมทอง	ภักดีชุมพล	๑,๐๐๐	นายศุภักษร พิกุล ตำแหน่งยาม	๐๙๓-๔๓๗๖๔๐๐	☐ ไฟฟ้า ☐ ประปา ☐ ห้องสุขา...๑๕...ห้อง ☐ อื่น ๆ ...(ระบุ)...
หมู่บ้านสามแยกดงสวรรค์	1. โรงเรียนบ้านสามแยกดงสวรรค์	E0763353 N1771229	-	หมู่ที่ ๕	แหลมทอง	ภักดีชุมพล	๕๐๐	นายคำนึง เติมผล ตำแหน่งพนักงานจ้างทั่วไป	๐๙๔-๕๓๗๓๗๙๙	☐ ไฟฟ้า ☐ ประปา ☐ ห้องสุขา...๑๐...ห้อง ☐ อื่น ๆ ...(ระบุ)...

หมายเหตุ : 1. สถานที่พักพิงชั่วคราวควรเป็นพื้นที่ที่มีเพดานสูงระบายอากาศได้ดีและมีพื้นที่ส่วนตัวควรกว้างกว่า 3.5 ตารางเมตร/คน

2. เส้นทางเข้าถึงที่พักพิงควรอยู่ห่างจากภัยอันตรายควรหลีกเลี่ยงบริเวณที่เปลี่ยวหรือเสี่ยงต่อการถูกคุกคามด้านความปลอดภัย และควรหลีกเลี่ยงการใช้เส้นทางที่มีการกัดเซาะของดิน

ภาคผนวก ญ

ตัวอย่างตารางมาตรฐานในการประมาณค่าความเสี่ยง

โอกาสหรือความถี่ในการเกิดภัย	ระดับความรุนแรงของผลกระทบ				
	แทบไม่มี (๑)	เล็กน้อย (๒)	ปานกลาง (๓)	ร้ายแรง (๔)	วิกฤต (๕)
มีโอกาสเกิดน้อยมาก (๑)	๑	๒	๓	๔	๕
มีโอกาสเกิดน้อย (๒)	๒	๔	๖	๘	๑๐
มีโอกาสเกิดปานกลาง (๓)	๓	๖	๙	๑๒	๑๕
มีโอกาสเกิดสูง (๔)	๔	๘	๑๒	๑๖	๒๐
มีโอกาสเกิดสูงมาก (๕)	๕	๑๐	๑๕	๒๐	๒๕

ความเสี่ยงสูง **ความเสี่ยงปานกลาง** **ความเสี่ยงต่ำ**

ที่มา : ADPC, 2011 (พ.ศ. ๒๕๕๔)

ความเสี่ยงสูง หมายถึง มีโอกาสหรือความถี่ในการเกิดภัยสูงมาก ความรุนแรงของผลกระทบปานกลาง
มีโอกาสหรือความถี่ในการเกิดภัยสูงมาก ความรุนแรงของผลกระทบร้ายแรง
มีโอกาสหรือความถี่ในการเกิดภัยสูงมาก ความรุนแรงของผลกระทบวิกฤต
มีโอกาสหรือความถี่ในการเกิดภัยสูง ความรุนแรงของผลกระทบร้ายแรง
มีโอกาสหรือความถี่ในการเกิดภัยสูง ความรุนแรงของผลกระทบวิกฤต
มีโอกาสหรือความถี่ในการเกิดภัยปานกลาง ความรุนแรงของผลกระทบวิกฤต

ความเสี่ยงปานกลาง หมายถึง มีโอกาสหรือความถี่ในการเกิดภัยสูงมาก ความรุนแรงของผลกระทบแทบไม่มี
มีโอกาสหรือความถี่ในการเกิดภัยสูงมาก ความรุนแรงของผลกระทบเล็กน้อย
มีโอกาสหรือความถี่ในการเกิดภัยสูง ความรุนแรงของผลกระทบเล็กน้อย
มีโอกาสหรือความถี่ในการเกิดภัยสูง ความรุนแรงของผลกระทบปานกลาง
มีโอกาสหรือความถี่ในการเกิดภัยปานกลาง ความรุนแรงของผลกระทบเล็กน้อย
มีโอกาสหรือความถี่ในการเกิดภัยปานกลาง ความรุนแรงของผลกระทบปานกลาง
มีโอกาสหรือความถี่ในการเกิดภัยปานกลาง ความรุนแรงของผลกระทบร้ายแรง
มีโอกาสหรือความถี่ในการเกิดภัยน้อย ความรุนแรงของผลกระทบปานกลาง
มีโอกาสหรือความถี่ในการเกิดภัยน้อย ความรุนแรงของผลกระทบร้ายแรง

		มีโอกาสหรือความถี่ในการเกิดภัยน้อย	ความรุนแรงของผลกระทบวิกฤต
		มีโอกาสหรือความถี่ในการเกิดภัยน้อยมาก	ความรุนแรงของผลกระทบวิกฤต
ความเสี่ยงต่ำ	หมายถึง	มีโอกาสหรือความถี่ในการเกิดภัยสูง	ความรุนแรงของผลกระทบแทบไม่มี
		มีโอกาสหรือความถี่ในการเกิดภัยปานกลาง	ความรุนแรงของผลกระทบแทบไม่มี
		มีโอกาสหรือความถี่ในการเกิดภัยน้อย	ความรุนแรงของผลกระทบแทบไม่มี
		มีโอกาสหรือความถี่ในการเกิดภัยน้อย	ความรุนแรงของผลกระทบเล็กน้อย
		มีโอกาสหรือความถี่ในการเกิดภัยน้อยมาก	ความรุนแรงของผลกระทบแทบไม่มี
		มีโอกาสหรือความถี่ในการเกิดภัยน้อยมาก	ความรุนแรงของผลกระทบเล็กน้อย
		มีโอกาสหรือความถี่ในการเกิดภัยน้อยมาก	ความรุนแรงของผลกระทบปานกลาง
		มีโอกาสหรือความถี่ในการเกิดภัยน้อยมาก	ความรุนแรงของผลกระทบร้ายแรง

ภาคผนวก ฎ

คำสั่งกองอำนวยการป้องกันและบรรเทาสาธารณภัยองค์การบริหารส่วนตำบลแหลมทอง

ที่ ๓๘๐ /๒๕๖๑

เรื่อง การจัดตั้งกองอำนวยการป้องกันและบรรเทาสาธารณภัย

องค์การบริหารส่วนตำบลแหลมทอง

อาศัยอำนาจตามพระราชบัญญัติป้องกันและบรรเทาสาธารณภัย พ.ศ. ๒๕๕๐ มาตรา ๑๕ และแผนการป้องกันและบรรเทาสาธารณภัยแห่งชาติ พ.ศ. ๒๕๕๘ บทที่ ๓ หลักการจัดการความเสี่ยงจากสาธารณภัย ข้อ ๓.๒.๒ ระดับปฏิบัติการ (๘) (กรณีองค์การบริหารส่วนตำบล) ที่กำหนดให้มีการจัดตั้ง**กองอำนวยการป้องกันและบรรเทาสาธารณภัยเมืองพัทยา/เทศบาล/องค์การบริหารส่วนตำบล โดย**มีองค์ประกอบและอำนาจหน้าที่ ดังนี้

๑. นายกองค์การบริหารส่วนตำบลแหลมทอง	ผู้อำนวยการ
๒. ปลัดองค์การบริหารส่วนตำบลแหลมทอง	รองผู้อำนวยการ
๓. รองนายกองค์การบริหารส่วนตำบลแหลมทอง	กรรมการ
๔. ผู้กำกับการสถานีตำรวจภูธรภักดีชุมพล	กรรมการ
๕. ผู้แทนฝ่ายทหารในเขตพื้นที่	กรรมการ
๖. กำนันตำบลแหลมทอง	กรรมการ
๗. ผู้ใหญ่บ้านหมู่ที่ ๑ – ๙	กรรมการ
๘. สาธารณสุขตำบล	กรรมการ
๙. ผู้แทนสถานศึกษาในพื้นที่	กรรมการ
๑๐. ผู้แทนองค์การสาธารณกุศลในพื้นที่	กรรมการ
๑๑. หัวหน้าฝ่ายทุกฝ่ายขององค์การบริหารส่วนตำบลแหลมทอง	กรรมการ
๑๒. เจ้าพนักงานป้องกันและบรรเทาสาธารณภัยขององค์การบริหารส่วนตำบลแหลมทอง	กรรมการ/และเลขานุการ

อำนาจหน้าที่

๑. องค์การบริหารส่วนตำบลแหลมทองจัดทำแผนปฏิบัติการในการป้องกันและบรรเทาสาธารณภัยและแผนเผชิญเหตุองค์การบริหารส่วนตำบลแหลมทอง เพื่ออำนวยการ ประสานงาน และปฏิบัติการป้องกันและบรรเทาสาธารณภัยขององค์การบริหารส่วนตำบลแหลมทอง

๒.กำหนดแนวทางปฏิบัติเพื่อลดความเสี่ยงจากสาธารณภัย การเตรียมพร้อมรับมือกับสาธารณภัย องค์การบริหารส่วนตำบลแหลมทอง และการฟื้นฟูของกองอำนวยการป้องกันและบรรเทาสาธารณภัย

๓. เฝ้าระวัง ติดตาม ประเมิน และวิเคราะห์สถานการณ์สาธารณภัย เมื่อเกิดหรือคาดว่าจะเกิดสาธารณภัยขึ้นในเขตพื้นที่ ให้เสนอผู้อำนวยการท้องถิ่นจัดตั้งศูนย์ปฏิบัติการฉุกเฉินองค์การบริหารส่วนตำบลแหลมทอง เพื่อจัดการสาธารณภัยที่เกิดขึ้น

๔. สนับสนุนการป้องกันและบรรเทาสาธารณภัยในพื้นที่หรือเขตพื้นที่ให้กับองค์การบริหารส่วนตำบลบ้านเจียงหรือเขตพื้นที่อื่นเมื่อได้รับการร้องขอ

๕. องค์การบริหารส่วนตำบลแหลมทองรวบรวมและจัดทำคลังข้อมูลทรัพยากรในการป้องกันและบรรเทาสาธารณภัยในพื้นที่

๖. ปฏิบัติหน้าที่ อื่นใดตามที่นายอำเภอหรือกองอำนวยการป้องกันและบรรเทาสาธารณภัยอำเภอภักดีชุมพลหรือกองอำนวยการป้องกันและบรรเทาสาธารณภัยจังหวัดชัยภูมิ และผู้ว่าราชการจังหวัดชัยภูมิ มอบหมาย

ทั้งนี้ ตั้งแต่บัดนี้เป็นต้นไป

สั่ง ณ วันที่ ๓ เดือน กรกฎาคม พ.ศ. ๒๕๖๑

นายสุระชัย ผิวเวียง
นายกองค์การบริหารส่วนตำบลแหลมทอง
ผู้อำนวยการท้องถิ่น

แบบประเมินภัยพิบัติขั้นต้นด้านความต้องการช่วยเหลือผู้ประสบภัยจากภัยพิบัติ ระยะที่ 1
(Initial Disaster Assessment Form)

1. สถานที่ที่ทำการประเมิน

สถานที่	หมู่ที่ 7
ชื่อหมู่บ้าน/ชุมชน บ้านโนนผักหวาน	ตำบล แหลมทอง
อำเภอ ภักดีชุมพล	จังหวัด ชัยภูมิ
พิกัด (GPS) ละติจูด (1 AT)	ลองจิจูด (1 ONG)

2. ทีมประเมินอย่างรวดเร็ว (DANA Team) ประกอบด้วย

ที่	ชื่อ-นามสกล	หน่วยงาน	ตำแหน่ง	โทรศัพท์	E-mail/ID LINE
1	พ.จ.อ.กฤษดา โพธิ์ทิพย์วงษ์	อบต.แหลมทอง	เจ้าพนักงานป้องกัน	086-0259508	
2	นายลิขิต คัชเขียว	อบต.แหลมทอง	ผู้ช่วยช่างโยธา	061-1299296	
3	นายวิทยา หล้อมโพทอง	อบต.แหลมทอง	จ้างเหมาทั่วไป	095-5278874	
4	นายศตวรรต กันหา	กรมการปกครอง	กำนัน	087-0787896	
5	นางชมชื่น บุญสอน	อบต.แหลมทอง	ส.อบต.หมู่ที่ 7	092-2783486	

3. ข้อมูลภัยพิบัติ

<u>คำชี้แจง</u> กรุณาใส่เครื่องหมายในช่องว่างที่เตรียมไวให้ และ/หรือเขียนข้อความ ตามความเป็นจริง

3.1 ประเภทและลักษณะของภัย

ประเภทของภัย	ลักษณะของภัย
วาตภัย	( ) น้ำท่วมฉับพลัน ( ) น้ำท่วมขัง ( ) น้ำล้นตลิ่ง ( ) น้ำไหลหลาก ( ) น้ำทะเลหนุน ( ) น้ำป่าไหลหลาก (√) วาตภัย ( ) อื่นๆ ระบ
ดินโคลนถล่ม	( ) การร่วงหล่น (Falls) ( ) การลื่นไถล (Slides) ( ) การไหล (Flows)

ข้อมูลเพิ่มเติมลักษณะของภัย_____

_____

_____

3.2 ระยะเวลาการเกิดภัยพิบัติ

( ) ณ วันที่ทำการประเมิน ภัยพิบัติได้สิ้นสุดลงแล้ว

ภัยพิบัติ	เกิดขึ้นวันที่	เดือน	พ.ศ.	เวลาประมาณ	น
	สิ้นสุดวันที่	เดือน	พ.ศ.	เวลาประมาณ	น

(√) ณ วันที่ทำการประเมิน ภัยพิบัติยังไม่สิ้นสุด

ภัยพิบัติ เกิดขึ้นวันที่ 14 เดือน เมษายน พ.ศ.2563 เวลาประมาณ 16.30 น.

3.3 สถานที่เกิดภัยพิบัติ

หมู่บ้าน/ชุมชน บ้านโนนผักหวาน หมู่ที่ 7

ตำบล แหลมทอง อำเภอ ภักดีชุมพล

จังหวัด ชัยภูมิ

พิกัด GPS ละติจูด (LAT) _____ ลองจิจูด (LONG)

3.4 ระดับการจัดการสาธารณภัย

(√) สาธารณภัยขนาดเล็ก โดยมีผู้อำนวยการอำเภอ ผู้อำนวยการท้องถิ่น และ/หรือ ผู้ช่วยผู้อำนวยการกรุงเทพมหานคร ควบคุมและสั่งการ

( ) สาธารณภัยขนาดกลาง โดยมี ผู้อำนวยการจังหวัด หรือผู้อำนวยการกรุงเทพมหานคร ควบคุม สั่งการและบัญชาการ

( ) สาธารณภัยขนาดใหญ่ โดยมีผู้บัญชาการป้องกันและบรรเทาสาธารณภัยแห่งชาติ ควบคุม สั่งการและบัญชาการ

( ) สาธารณภัยร้ายแรงอย่างยิ่ง โดยมีนายกรัฐมนตรีหรือรองนายกรัฐมนตรีซึ่งนายกรัฐมนตรีมอบหมาย ควบคุม สั่งการและบัญชาการ

4. ข้อมูลประชากรในพื้นที่ภัยพิบัติ

4.1 ประชาชนในพื้นที่

4.1.1	ประชาชนรวม	จำนวน 913	คน	จำนวน 285	ครัวเรือน
4.1.2	ประชาชนที่ได้รับผลกระทบ	จำนวน 150	คน	จำนวน 40	ครัวเรือน
4.1.3	ประชาชนที่ต้องอพยพ	จำนวน 10	คน		
4.1.4	ประชาชนที่เสียชีวิต	จำนวน -	คน		
4.1.5	ประชาชนที่บาดเจ็บ	จำนวน 5	คน		
4.1.6	ประชาชนที่สูญหาย	จำนวน -	คน		

4.2 ประชากรแฝง

( ) มี (√) ไม่มี ( ) ไม่ทราบ

( ) ประชากรแฝงทั้งหมด จำนวน คน

( ) ประชากรแฝงที่ได้รับผลกระทบ จำนวน คน

4.3 **ประชากรกลุ่มเสี่ยง/เปราะบาง** (ได้แก่ ผู้สูงอายุ เด็กที่ไม่มีผู้ดูแล คนพิการที่ช่วยเหลือตนเองไม่ได้ ผู้ป่วยเรื้อรัง ผู้ป่วยติดเตียง ผู้ป่วยจิตเวช คนเร่ร่อน)

(√) มี ( ) ไม่มี ( ) ไม่ทราบ

(√) ประชากรกลุ่มเสี่ยง/เปราะบาง ทั้งหมดจำนวน 119 คน

(√) ประชากรกลุ่มเสี่ยง/เปราะบาง ที่ได้รับผลกระทบจำนวน 20 คน

5. สาธารณูปโภค

5.1 การเดินทางเข้าพื้นที่ที่ประสบภัย

(√) เดินเท้า (√) รถจักรยานยนต์

(√) รถยนต์ (√) 4 ล้อ (√) ขับเคลื่อนสี่ล้อ (√) 6 ล้อ (√) 10 ล้อ

(√) รถแทรกเตอร์ / รถที่ใช้ในการเกษตร ( ) รถไฟ

( ) เรือ ระบุประเภท_____

( ) อากาศยาน ระบุประเภท_____

( ) อื่นๆ ระบุ_____

5.2 ระบบสาธารณูปโภค

รายการ	**การใช้งาน**		
	ใช้งานได้ปกติ	**ไม่ปกติ แต่ทำงานได้ เป็นระยะ**	**เสียหาย ใช้งานไม่ได้**
ถนน	√		
ระบบไฟฟ้า		√	
ระบบประปา	√		
โทรศัพท์พื้นฐาน		√	
โทรศัพท์มือถือ	√		
วิทยุสื่อสาร	√		
ระบบอินเตอร์เน็ต		√	
อื่นๆ ระบุ			

6. บ้านเรือน/อาคารที่อยู่อาศัยที่ได้รับผลกระทบ

(√) เสียหายบางส่วนสามารถอยู่ได้ จำนวน 38 หลัง

(√) เสียหายบางส่วน และไม่สามารถอยู่ได้ จำนวน 2 หลัง

( ) เสียหายทั้งหมด จำนวน - หลัง

7. ความต้องการความช่วยเหลือเพื่อบรรเทาความเดือดร้อน (โปรดลำดับความต้องการแต่ละด้าน)

7.1 ความต้องการความช่วยเหลือเครื่องมือ/อุปกรณ์ที่ใช้ในการค้นหาและกู้ชีพกู้ภัย

( ) รถบรรทุกนา จำนวน _____ คัน

(√) รถ**กู้**ภัย จำนวน 1 คัน

( ) เรือท้องแบน/ แพยาง จำนวน _____ ลำ

(√) เครื่องปั่นไฟ จำนวน 2 เครื่อง

( ) รถปั่นไฟ จำนวน _____ คัน

( ) รถบรรทุกยกสูง/รถบรรทุก จำนวน _____ คัน

( ) รถขุดตัก จำนวน _____ คัน

( ) รถผลิตน้ำดื่ม จำนวน _____ คัน

( ) รถประกอบอาหาร จำนวน _____ คัน

( ) วิทยุสื่อสาร จำนวน _____ เครื่อง

( ) โดรน จำนวน _____ เครื่อง

( ) เรือผลักดันน้ำ จำนวน _____ ลำ

( ) อุปกรณ์กู้ภัยทางน้ำ

( ) เสื้อชูชีพ จำนวน _____ อัน

( ) อื่นๆ ระบุ จำนวน _____ อัน

(√) รถไฟฟ้าส่องสว่าง จำนวน 1 คัน

( ) เครื่องสูบน้ำระยะไกล จำนวน _____ เครื่อง

( ) เครื่องสูบน้ำ จำนวน _____ เครื่อง

( ) รถสื่อสาร จำนวน _____ คัน

( ) อื่นๆ ระบุ จำนวน _____

7.2 ความต้องการความช่วยเหลือด้านอุปโภคบริโภค

(√) ถุงยังชีพ จำนวน 40 ชุด

( ) ข้าวกล่อง จำนวน _____ชุด

(√) น้ำดื่ม จำนวน 100 ขวด

( ) เสื้อผ้า จำนวน _____ ชุด

(√) ยารักษาโรค จำนวน 20 ชุด

( ) อาหาร / เครื่องใช้สำหรับเด็กอ่อน จำนวน _____ชุด

( ) สุขาเคลื่อนที่ จำนวน _____ห้อง

(√) ของใช้ส่วนตัว (สบู่แชมพู ยาสีฟัน แปรงสีฟัน) จำนวน 10 ชุด

(√) ไฟฉาย จำนวน 10 ชุด

(√) ยากันยุง จำนวน 20 ชุด

( ) ผ้าอนามัย จำนวน_____ชุด

( ) ชุดชั้นในชาย จำนวน_____ชุด

( ) ชุดชั้นในหญิง จำนวน_____ชุด

( ) กระดาษชำระ จำนวน_____ชุด

( ) น้ำมันเชื้อเพลิง จำนวน_____ชุด

( ) ถุงดำสำหรับขับถ่าย จำนวน_____ชุด

(√) ชุดปฐมพยาบาลเบื้องต้น จำนวน 20 ชุด

(√) เต้นท์สนาม จำนวน 4 ชุด

( ) ครัวกลาง/โรงประกอบอาหาร/โรงประกอบเลี้ยง ผลิตได้ _____กล่อง/วัน

( ) อุปกรณ์เคลื่อนย้ายผู้ป่วย คนชรา คนพิการ จำนวน_____ชุด

(√) ชุดเครื่องนอน (หมอน ผ้าห่ม เสื่อ มุ้ง) จำนวน 5 ชุด

( ) อื่นๆ ระบุ_____จำนวน

7.3 ความต้องการความช่วยเหลือด้านสาธารณประโยชน์

( ) สะพานเหล็กชั้วคราว Bailey bridge จำนวน_____แห่ง

( ) ถนน จำนวน _____สาย

( ) อื่นๆ ระบุ _____จำนวน

7.4 ความต้องการความช่วยเหลือเร่งด่วน ระบุ_____

_____

_____

8. ความต้องการด้านบุคลากร

( ) ทีมค้นหา จำนวน_____คน

( ) พร้อมสุนัขกู้ภัย จำนวน_____ตัว

(√) แพทย์พยาบาลฉุกเฉิน จำนวน 3 คน

(√) ชุดประสานงาน จำนวน 5 คน

( ) หน่วยแพทย์เคลื่อนที่ จำนวน _____หน่วย

( ) ตำรวจ/ตชด./ทหาร จำนวน_____คน

( ) อื่นๆ ระบุ _____จำนวน

ผู้ประเมิน พันจ่าเอกกฤษดา โพธิ์ทิพย์วงษ์ ตำแหน่ง เจ้าพนักงานป้องกันและบรรเทาสาธารณภัย

วัน/เดือน/ปี วันที่ 15 เมษายน 2563 เวลา 09.00 น.

****

แบบประเมินความเสียหายและความต้องการระยะที่ 2

(Multi Cluster Initial and Rapid Assessment - MIRA)

1. สถานที่ทำการประเมิน

สถานที่	หม่ที่ 8
ชื่อหม่บ้าน/ชุมชน บ้านซับไทรทอง	ตำบล แหลมทอง
อำเภอ ภักดีชุมพล	จังหวัด ชัยภูมิ
พิกัด (GPS) I AT	I ONG

2. ทีมประเมินอย่างรวดเร็ว (DANA Team)

ที่	ชื่อ-นามสกล	หน่วยงาน	ตำแหน่ง	โทรศัพท์	E-mail/ID LINE
1	พ.จ.อ.กฤษดา โพธิ์ทิพย์วงษ์	อบต.แหลมทอง	เจ้าพนักงานป้องกัน	086-0259508	
2	นายลิขิต คัชเขียว	อบต.แหลมทอง	ผู้ช่วยช่างโยธา	096-8645213	
3	นายวิทยา หล้อมโพทอง	อบต.แหลมทอง	จ้างเหมาทั่วไป	092-7863741	
4	นางเสงี่ยม ถิ่นสูงเนิน	กรมการปกครอง	ผู้ใหญ่บ้าน	083-3848640	
5	นายไพฑูรย์ สอนชัยภูมิ	อบต.แหลมทอง	ส.อบต.หมู่ 8	085-2714557	

3. ข้อมูลภัยพิบัติ

<u>คำชี้แจง</u> กรุณาใส่เครื่องหมาย ^ในช่องว่างที่เตรียมไวให้และ/ หรือเขียน,ข้อความ ตามความเป็นจริง

3.1 ประเภทและลักษณะของภัย

ประเภทของภัย	**ลักษณะของภัย**
อุทกภัย	( ) น้ำท่วมฉับพลัน (√) น้ำท่วมขัง (√) น้ำล้นตลิ่ง ( ) น้ำไหลหลาก ( ) น้ำทะเลหนุน (√) น้ำป่าไหลหลาก ( ) วาตภัย ( ) อื่นๆ ระบ
ดินโคลนถล่ม	( ) การร่วงหล่น (Falls) ( ) การลื่นไถล (Slides) ( ) การไหล (Flows)

ข้อมูลเพิ่มเติมลักษณะของภัย

3.2 ระยะเวลาการเกิดภัยพิบัติ

( ) ณ วันที่ทำการประเมิน ภัยพิบัติได้สิ้นสุดลงแล้ว

ภัยพิบัติ เกิดขึ้นวันที่_____เดือน_____พ.ศ._____เวลาประมาณ_____น.

สิ้นสุดวันที่_____เดือน_____พ.ศ._____เวลาประมาณ_____น.

(√) ณ วันที่ทำการาประเมิน ภัยพิบัติยังไม่สิ้นสุด

ภัยพิบัติ เกิดขึ้นวันที่ 20 เดือน กรกฎาคม พ.ศ. 2563 เวลาประมาณ 05.00 น.

3.3 สถานที่เกิดภัยพิบัติ

หมู่บ้าน/ชุมชน บ้านซับไทรทอง หมู่ที่ 8

ตำบล แหลมทอง อำเภอ ภักดีชุมพล

จังหวัด ชัยภูมิ

พิกัด (GPS) ละติจูด (LAT) _____ ลองจิจูด(LONG)._____

3.4 ระดับการจัดการสาธารณภัย

(√) สาธารณภัยขนาดเล็ก โดยมีผู้อำนวยการอำเภอ และ/หรือ ผู้อำนวยการท้องถิ่น ควบคุมและสั่งการ

( ) สาธารณภัยขนาดกลาง โดยมี ผู้อำนวยการจังหวัด ควบคุม สั่งการและ บัญชาการ

( ) สาธารณภัยขนาดใหญ่ โดยมีผู้บัญชาการป้องกันและบรรเทาสาธารณภัยแห่งชาติ ควบคุมสั่งการและ บัญชาการ

( ) สาธารณภัยร้ายแรงอย่างยิ่ง โดยมีนายกรัฐมนตรีหรือรองนายกรัฐมนตรีซึ่งนายกรัฐมนตรีมอบหมาย ควบคุม สั่งการและบัญชาการ

3.5 การเดินทางเข้าพื้นที่ที่ประสบภัย

(√) เดินเท้า

(√) รถจักรยานยนต์

(√) รถยนต์ (√) 4 ล้อ (√) ขับเคลื่อนสี่ล้อ (√) 6 ล้อ ( ) 10 ล้อ

(√) รถแทรกเตอร์ / รถที่ใช้ในการเกษตร ( ) รถไฟ

( ) เรือ ระบุประเภท_____

( ) อากาศยาน ระบุประเภท_____

( ) อื่นๆ ระบุ

4. ข้อมูลประชากรที่ได้รับผลกระทบจากภัยพิบัติ

4.1 ประชาชนในพื้นที่

ประชาชน	จำนวน (คน)			จำนวนครัวเรือน (ครัวเรือน)
	รวม	ชาย	หญิง	
ประชาชนในพื้นที่	622	310	312	186
ประชาชนที่ได้รับผลกระทบ	30	20	10	8
ประชาชนที่ต้องอพยพ	-	-	-	-
ประชาชนที่เสียชีวิต	-	-	-	
ประชาชนที่บาดเจ็บ	5	3	2	
ช่วยเหลือตนเองได้	5	3	2	
ช่วยเหลือตนเองไม่ได้				
ประชาชนที่สูญหาย	-	-	-	

4.2 ประชากรแฝง

ประชากรแฝง	จำนวน (คน)			จำนวนครัวเรือน (ครัวเรือน)
	รวม	ชาย	หญิง	
ประชากรแฝงแฝงในพื้นที่	-	-	-	-
ประชากรแฝงแฝงได้รับผลกระทบ	-	-	-	-
ประชากรแฝงแฝงที่ต้องอพยพ	-	-	-	-
ประชากรแฝงแฝงที่เสียชีวิต	-	-	-	
ประชากรแฝงแฝงที่บาดเจ็บ	-	-	-	
ช่วยเหลือตนเองได้	-	-	-	
ช่วยเหลือตนเองไม่ได้				
ประชากรแฝงแฝงที่สูญหาย	-	-	-	

4.3 ประชากรกลุ่มเสี่ยง/เปราะบาง

ประชากรกลุ่มเสี่ยง/เปราะบาง	จำนวน (คน)		
	รวม	ชาย	หญิง
ผู้สูงอายุ	15	8	7
ผู้เยาว์ที่ไม่มีผู้ดูแล	-	-	-
คนพิการ	-	-	-
ผู้ป่วยเรื้อรัง	-	-	-
ผู้ป่วยติดเตียง	-	-	-
ผู้ป่วยจิตเวช	-	-	-
สตรีตั้งครรภ์	-	-	-

อื่นๆ ระบุ	-	-	-
รวม (คน)	15	8	7

4.4 อาชีพหลักของประชาชน (เรียงลำดับ 1 ถึง 3 อาชีพหลัก)

(1) เกษตรกรรม

(2) ปศุสัตว์

( ) ประมง

(3) แรงงานในภาคเกษตรกรรม (รวมทั้งปศุสัตว์ ประมง)

( ) แรงงานนอกภาคเกษตรกรรม (แรงงานในภาคอุตสาหกรรม การค้าและบริการ)

( ) ข้าราชการ รัฐวิสาหกิจ เจ้าหน้าที่ของรัฐ

( ) พนักงานบริษัท

( ) เจ้าของกิจการ ผู้ประกอบการ

( ) แม่บ้าน

( ) ว่างงาน

( ) อื่นๆ ระบุ

5. พื้นที่ที่ได้รับผลกระทบ

5.1 ทรัพย์สินที่ได้รับความเสียหายจากภัยพิบัติ

5.1.1 บ้านเรือนที่เสียหาย

(√) เสียหายบางส่วน สามารถอยู่ได้ จำนวน 7 หลัง

( ) เสียหายบางส่วน ไม่สามารถอยู่ได้ จำนวน หลัง

( ) เสียหายทั้งหมด จำนวน หลัง

5.1.2 อาคารและสถานที่

อาคารพาณิชย์	( ) เสียหายบางส่วน สามารถอยู่ได้	จำนวน	หลัง
	( ) เสียหายบางส่วน ไม่สามารถอยู่ได้	จำนวน	หลัง
	( ) เสียหายทั้งหมด	จำนวน	หลัง
โรงงาน	( ) เสียหายบางส่วน	จำนวน	หลัง
	( ) เสียหายทั้งหมด	จำนวน	หลัง
โรงแรม	( ) เสียหายบางส่วน สามารถอยู่ได้	จำนวน	หลัง
	( ) เสียหายบางส่วน ไม่สามารถอยู่ได้	จำนวน	หลัง
	( ) เสียหายทั้งหมด	จำนวน	หลัง
ตลาด	( ) เสียหายบางส่วน	จำนวน	หลัง
	( ) เสียหายทั้งหมด	จำนวน	หลัง

5.1.3 ทรัพย์สินในการประกอบอาชีพ

( ) ยานยนต์ จำนวน คัน

( ) เรือประมง จำนวน ลำ

(√) ปศุสัตว์ จำนวน 20 ตัว

(√) สัตว์ปีก จำนวน 50 ตัว

(√) พื้นที่การเกษตร

(√) พืชไร่ จำนวน 50 ไร่

(√) พืชสวน จำนวน 20 ไร่

(√) นาข้าว จำนวน 40 ไร่

( ) บ่อปลา/กุ้ง/สัตว์น้ำ จำนวน บ่อ

( ) เครื่องมือประกอบอาชีพ จำนวน อัน

( ) อื่นๆ ระบุ จำนวน

5.2 สาธารณประโยชน์ที่ได้รับความเสียหายจากภัยพิบัติ

( ) ถนน	จำนวน	2	สาย
( ) สะพาน/คอสะพาน	จำนวน	1	แห่ง
( ) ทำนบกั้นน้ำ	จำนวน	4	แห่ง
( ) ฝาย	จำนวน	4	แห่ง
( ) เหมือง	จำนวน		แห่ง
( ) ศาสนสถาน	จำนวน		แห่ง
( ) สถาบันการศึกษา	จำนวน		แห่ง
( ) สถานพยาบาล	จำนวน		แห่ง
( ) สถานที่ราชการ ระบุ	จำนวน		แห่ง
( ) ศาลาประชาคม /ศาลาอเนกประสงค์	จำนวน		แห่ง
( ) บ่อน้ำ / อ่างเก็บน้ำ	จำนวน		แห่ง
( ) ท่อระบายน้ำ	จำนวน		แห่ง
( ) โบราณสถาน	จำนวน		แห่ง
( ) อื่นๆ ระบุ	จำนวน		

6. ความต้องการความช่วยเหลือรายการความจำเป็นที่ไม่ใช่อาหาร (NFIs) ตามมาตรฐาน Sphere NFI

รายการ	**จำนวน**
1. น้ำดื่ม (ครัวเรือนละ 20 - 40 ลิตร)	(280 ลิตร)
2. อุปกรณ์และวัสดุเพื่อการประกอบอาหารที่เหมาะสม	-
3. วัสดุเพื่อสุขอนามัยของผู้หญิง (เช่น ผ้าอนามัย)	-

4. เครื่องใช้ประจำวัน (เช่น สบู่ ผงซักฟอก แชมพูสระผม ยาสีฟัน)	20 ชุด
5. เครื่องนอน (เช่น หมอน ผ้าผืน เสื่อ ผ้าห่ม)	-
6. เสื้อผ้า คนละ 2 ชุด	-
7. ยาสามัญประจำบ้าน	10 ชุด
8. เครื่องผลิตน้ำดื่ม	-
9. การจัดการพื้นที่อพยพสัตว์เลี้ยง	1 แห่ง
10. การจัดการซองเสียและขยะ	-

7. น้ำและสุขาภิบาล

7.1 ประเภทแหล่งน้ำที่สามารถเข้าถึงได้ ในช่วงเกิดภัยพิบัติ

( ) ซื้อน้ำ ( ) ประปาส่วนภูมิภาค (√) ประปาชุมชน

(√) บ่อน้ำบาดาล/น้ำใต้ดิน( ) อื่นๆ ระบุ

7.2 ประเภทห้องสุขาที่ต้องการ ในช่วงเกิดภัยพิบัติ

( ) สุขาสำเร็จรูป ( ) สุขาเคลื่อนที่

(√) สุขาประจำที่/สุขาที่สร้างขึ้นใหม่ในชุมชน

( ) อื่นๆ ระบุ

8. สุขภาพ

8.1 การบริการสาธารณสุขที่ยังเปิดให้บริการได้ ในช่วงเกิดภัยพิบัติ

(√) โรงพยาบาลรัฐ ( ) โรงพยาบาลเอกชน ( ) คลินิก/สถานพยาบาล

(√) รพ.สต. ( ) ร้านขายยา ( ) อื่นๆ ระบุ

8.2 จำนวนบุคลากรทางการแพทย์ที่ปฏิบัติหน้าที่ ในช่วงเกิดภัยพิบัติ

( ) แพทย์	จำนวน		คน
( ) ทันตแพทย์	จำนวน		คน
( )จิตแพทย์	จำนวน		คน
( )เภสัชกร	จำนวน		คน
( ) พยาบาล	จำนวน		คน
(√) เจ้าหน้าที่สาธารณสุข	จำนวน	3	คน
(√) อาสาสมัครสาธารณสุขประจำหมู่บ้าน (อส	จำนวน	5	คน
(√) อื่นๆ ระบุ อปพร.	จำนวน	10	คน

8.3 ปัญหาสุขภาพ ในช่วงเกิดภัยพิบัติ

( ) โรคอุจจาระร่วง ( ) โรคหวัดและทางเดินหายใจ (√) สุขภาพจิต

(√) การบาดเจ็บจากการเกิดภัยพิบัติ (√) เจ็บป่วยเรื้อรัง (√) โรคน้ำกัดเท้า

( ) อื่นๆ ระบุ

9. อาหาร

9.1 อาหารหลัก ในช่วงเกิดภัยพิบัติ

(√) ข้าวสาร / อาหารกึ่งสำเร็จรูป (√) อาหารกระป๋อง

(√)ไข่ ( ) อาหารปรุงสด

( ) อาหารฮาลาล

( ) อื่นๆ ระบุ

9.2 แหล่งอาหาร ในช่วงเกิดภัยพิบัติ

(√) ตลาดท้องถิ่น (√) ร้านขายอาหาร

(√) เพาะปลูก / เลี้ยงสัตว์ ( ) ครัวกลาง

( ) ได้รับแจกอาหาร ( ) หาอาหารเอง เช่น จับปลา

( ) อื่นๆ ระบุ

10. ศูนย์พักพิง (Shelter)

10.1ลักษณะการอพยพ

( ) ประชาชนที่ไม่ยอมอพยพ	จำนวน	-	คน
( ) ประชาชนอพยพไปที่ศูนย์พักพิง	จำนวน	-	คน
( ) ประชาชนอพยพไปอยู่ที่อื่นที่ไม่ใช่ศูนย์พักพิง	จำนวน	15	คน

10.2 เหตุผลในการอพยพ

( ) ไม่ปลอดภัยหลังเกิดภัยพิบัติ

( ) บ้านเสียหายไม่สามารถอยู่อาศัยได้

(√) การคมนาคมถูกตัดขาดไม่สามารถเข้าขุมชนได้

( ) ระบบสาธารณูปโภค สาธารณูปการ ได้รับความเสียหายไม่สามารถใช้ได้

( ) เกิดโรคระบาด

( ) อื่นๆ ระบุ

10.3 จำนวนศูนย์พักพิง จำนวน 1 แห่ง

11. การศึกษา

11.2 สถาบันการศึกษาที่ได้รับผลกระทบ

จำนวนสถาบันการศึกษาที่ได้รับผลกระทบ	จำนวน	1	แห่ง
จำนวนสถาบันการศึกษาที่ได้รับผลกระทบ แต่เปิดการเรียนการสอนได้	จำนวน	-	แห่ง
จำนวนสถาบันการศึกษาที่ได้รับผลกระทบ แต่เปิดการเรียนการสอนไม่ได้	จำนวน	-	แห่ง

11.2 ผลกระทบต่อสถานศึกษา และผู้ที่เกี่ยวข้อง

( ) ไม่มีผู้สอน ( ) ถูกใช้เพื่อเป็นศูนย์พักพิง

( ) นักเรียนไม่ปลอดภัยที่จะเข้าไปเรียน ( ) วัสดุและอุปกรณ์ชำรุด/ได้รับความเสียหาย

( ) ผู้ปกครองยังต้องการให้เด็กอยู่กับครอบครัว (√) ระบบการคมนาคมขนส่งถูกตัดขาด

( ) อื่นๆ ระบุ

12. การคุ้มครอง

12.1จำนวนเด็กในพื้นที่ประสบภัย (อายุต่ำกว่า 18ปี)

จำนวนเด็กในพื้นที่	จำนวน 10	คน	หญิง 3	คน	ชาย 8	คน
เด็กที่พ่อแม่/ผู้ปกครอง	จำนวน	คน	หญิง	คน	ชาย	คน
เด็กพลัดหลง	จำนวน	คน	หญิง	คน	ชาย	คน

อื่นๆ โปรดระบุ

12.2 ภัยคุกคามที่มีโอกาสเกิดขึ้นต่อเด็ก (อายุต่ำกว่า 18 ปี) ในช่วงเกิดภัยพิบัติ

( ) การค้ามนุษย์ ( ) แรงงานเด็ก ( ) ความรุนแรงกับเด็ก

( ) ยาเสพติด (√) โรคติดต่อ ( ) การคุกคามทางเพศ

( ) เด็กสูญหาย ( ) อื่นๆ ระบุ

13. ข้อมูลข่าวสาร

13.1 แหล่งข้อมลข่าวสาร

แหล่งข้อมูลข่าวสาร	ก่อนเกิดภัย	ระหว่างเกิดภัย / หลังเกิดภัย
โทรทัศน์	ใช้ได้	ใช้ได้
โทรศัพท์มือถือ	ใช้ได้	ใช้ได้
วิทยุ	ใช้ได้	ใช้ได้
อินเตอร์เน็ต	ใช้ได้	ใช้ได้
เสียงตามสาย	ใช้ได้	ใช้ได้
หนังสือพิมพ์	ใช้ได้	ใช้ได้
สื่อสิ่งพิมพ์จากหน่วยงานรัฐ	ใช้ได้	ใช้ได้
อื่นๆ ระบุ		

13.3 อุปสรรคในการเข้าถึงแหล่งข้อมูลข่าวสารในช่วงเกิดภัยพิบัติ

( ) ไม่มีไฟฟ้า ( ) ไม่มีสัญญาณโทรศัพท์ / อินเตอร์เน็ต

(√) เส้นทางคมนาคมตัดขาด ( ) อื่นๆ ระบุ

14. ภาพรวมของความต้องการความช่วยเหลือ

14.1 การจัดลำดับความต้องการความช่วยเหลือเร่งด่วน

รายการ	ระดับความต้องการ (เร่งด่วน)		
	มาก	ปานกลาง	น้อย
ที่พักพิง		√	
อาหาร ข้าวสาร อาหารแห้ง		√	
น้ำดื่ม/น้ำใช้		√	
อุปกรณ์ยังชีพ/ถุงยังชีพ		√	
เวชภัณฑ์และยารักษาโรค		√	
สุขอนามัย การกำจัดสิ่งปฏิกลและขยะมลฝอย			√
การให้บริการด้านการศึกษา			√

สัตว์เลี้ยง (อาหารและการขนย้าย)			√
รายการที่ไม่ใช่อาหาร *รายละเอียดตามข้อ 6			
ระบบไฟฟ้า	√		
ระบบประปา		√	
ระบบสื่อสาร		√	
การคมนาคมขนส่ง		√	
การรักษาความปลอดภัยของชุมชน		√	
อื่นๆ โปรดระบุ...			

14.1 การช่วยเหลือจากหน่วยงาน ในช่วงเกิดภัยพิบัติ

14.1.1 ด้านโครงสร้างถนน ระบุชื่อหน่วยงาน

14.1.2 ด้านไฟฟ้า ระบุชื่อหน่วยงาน

14.1.3 ด้านประปา ระบุชื่อหน่วยงาน

14.1.4 ด้านการสื่อสาร ระบุชื่อหน่วยงาน

14.1.5 ด้านอาหาร ถุงยังชีพ ระบุชื่อหน่วยงาน

14.1.6 ด้านสิ่งของเครื่องใช้ที่ไม่ใช่อาหาร ระบุชื่อหน่วยงาน

14.1.7 ด้านสุขภาพ ระบุชื่อชื่อหน่วยงาน

14.1.8 ด้านที่พักพิง/ที่อพยพชั่วคราว ระบุชื่อหน่วยงาน

14.1.9 ด้านสุขาภิบาล ระบุชื่อหน่วยงาน

14.1.10 ด้านการศึกษา ระบุชื่อหน่วยงาน

14.1.11 ด้านการคุ้มครอง ระบุชื่อหน่วยงาน

14.1.12 อื่นๆ ระบุชื่อหน่วยงาน

ผู้ประเมิน พันจ่าเอกกฤษดา โพธิ์ทิพย์วงษ์ ตำแหน่ง เจ้าพนักงานป้องกันและบรรเทาสาธารณภัย

วัน/เดือน/ปี 21 กรกฎาคม 2563 เวลา 09.00 น.

****

รายละเอียดศูนย์พักพิง

(1) ข้อมูลศูนย์พักพิงผู้ประสบภัย

ชื่อศูนย์พักพิงผู้ประสบภัย โรงเรียนบ้านวังตะกู

หมู่บ้าน 6 ตำบล แหลมทอง.

อำเภอ ภักดีชุมพล จังหวัด ชัยภูมิ

พิกัด (GPS) LAT _____ LONG _____

ผู้ประสานที่พักพิง นางสาวนันทิยา บุตรเรียง เบอร์ติดต่อ 081-7256416

หัวหน้าศูนย์พักพิง นางสาวนันทิยา บุตรเรียง เบอร์ติดต่อ081-7256416

(2) ประเภท

( )ศาสนสถาน (√)สถาบันการศึกษา ( ) ชุมชน

( ) สนามกีฬา ( ) พื้นที่ทหาร ( ) สถานสงเคราะห์

( ) อื่นๆ ระบุ _____

(3) ขนาดพื้นที่ใช้สอย 3,200 ตารางเมตร

(4) ศักยภาพที่รับผู้ประสบภัยได้ 300 คน จำนวนที่อยู่จริง จำนวน 120 คน

(5) ระบบการบริหารจัดการภายในศูนย์พักพิงผู้ประสบภัย

รายการ	มี (ปริมาณ / ขนาด)	ไม่มี
1. สถานที่นอน		
- เครื่องนอน/ฟูก	30 ชุด	
- มุ้ง	30 ชุด	
- เสื่อ	30 ชุด	
- ผ้าห่ม	30 ชุด	
- เต้นท์	30 ชุด	
2. ห้องสุขา		
- หญิง	4 ห้อง	
- ชาย	4 ห้อง	
3. ห้องอาบน้ำ		
- หญิง	2 ห้อง	
- ชาย	2 ห้อง	
4. โรงครัว		
- อุปกรณ์ทำครัว	มี	
- จาน/ช้อน/ถ้วย	มี	
5. ฉากกั้น	มี	
6. พื้นที่ส่วนกลาง	มี	
7. จุดพยาบาล	1 จุด	

รายการ	มี (ปริมาณ / ขนาด)	ไม่มี
8. จุดลงทะเบียนผู้ประสบภัย	1 จุด	
9. จุดรับบริจาคและคลังเก็บ	1 จุด	
10. จุดดูแลกลุ่มเปราะบาง เช่น เด็กเล็ก คนพิการ ผู้สูงอายุ สตรีมีครรภ์		
11. ที่จอดรถ	30 คัน	
12. พื้นที่กิจกรรมทางศาสนา ระบุ	1 จุด	
13. พื้นที่บริการคนพิการ (รีลแชร์) หรือผู้ที่ต้องการบริการพิเศษ	1 จุด	
14. พื้นที่จัดการขยะ	1 จุด	
15. มุมลันทนาการ/มุมให้คำปรึกษา	1 จุด	
16. พื้นที่ซักล้าง	1 จุด	
17. พื้นที่สำหรับสัตว์เลี้ยง	1 จุด	
18. การรักษาความปลอดภัยในศูนย์พักพิงผู้ประสบภัย	1 จุด	
19. อื่นๆ ระบุ		

<u>หมายเหตุ : มาตรฐานศูนย์ฟักพิง (องค์การสหประชาชาติ)</u>

รายการ	จำนวน/ประชากร
สุขา	1 : 20
ระยะทางจากสุขาถึงที่พัก	5-51 เมตร
เจ้าหน้าที่หลักดูแล	1:100
อาสาสมัครช่วยเหลือ	4:100
น้ำส่วนตัว	15-20 ลิตร/คน/จัน
น้ำสำหรับครัวในศูนย์ฯ	20-30 ลิตร/คน/วัน
น้ำสำหรับหน่วยแพทย์/พยาบาล	40-60 ลิตร/คน/วัน
อาหาร	2100 Kca 1/คน/วัน
พื้นที่	3.5 ตารางเมตร/คน
ขนาดพื้นที่ศูนย์ฯ	30 ตารางเมตร/คน