

สำเนา



แผนพัฒนาท้องถิ่น ( พ.ศ. 2561-2565)

---

องค์การบริหารส่วนตำบลหนองโดน

196 หมู่ที่ 3 ตำบลหนองโดน อำเภอจัตุรัส

จังหวัดชัยภูมิ 36130

โทรศัพท์ 044-875021-2

โทรสาร 044-875021-2 ต่อ 11

[www.nongdon-sao.go.th](http://www.nongdon-sao.go.th)

## คำนำ

เพื่อให้การปฏิบัติงานตามอำนาจหน้าที่ขององค์การบริหารส่วนตำบลหนองโดน เป็นไปเพื่อประโยชน์สุขของประชาชน โดยใช้วิธีการบริหารกิจการบ้านเมืองที่ดี และได้คำนึงถึงการมีส่วนร่วมของประชาชนในการจัดทำแผนพัฒนาองค์การบริหารส่วนตำบลหนองโดน อาศัยอำนาจตามระเบียบกระทรวงมหาดไทยว่าด้วยการจัดทำแผนพัฒนาขององค์กรปกครองส่วนท้องถิ่น พ.ศ. 2548 และแก้ไขเพิ่มเติม ( ฉบับที่ 3 ) พ.ศ. 2561 ข้อ 5 ข้อ 17 ข้อ 24 และข้อ 25 หนังสือกระทรวงมหาดไทย ด่วนที่สุด ที่ มท 0810.3 / ว.6046 ลงวันที่ 19 ตุลาคม 2561 และหนังสือกระทรวงมหาดไทย ด่วนที่สุด ที่ มท 0810.3/ว.2931 ลงวันที่ 15 พฤษภาคม 2562 องค์การบริหารส่วนตำบลหนองโดน จึงได้ทบทวนแผนพัฒนาท้องถิ่น ( พ.ศ. 2561-2564 ) เป็นแผนพัฒนาท้องถิ่น ( พ.ศ. 2561-2565 ) เสร็จเรียบร้อยแล้วและเป็นไปตามกระบวนการที่กำหนดไว้ทุกประการ

องค์การบริหารส่วนตำบลหนองโดน จะใช้แผนพัฒนาท้องถิ่น ( พ.ศ. 2561-2565 ) เป็นกรอบในการจัดทำงบประมาณรายจ่ายประจำปี งบประมาณรายจ่ายเพิ่มเติม งบประมาณจากเงินสะสม งบประมาณตามแผนความต้องการของงบลงทุนเพื่อการพัฒนา องค์การบริหารส่วนตำบลหนองโดน เงินอุดหนุนเฉพาะกิจ และงบประมาณเงินอุดหนุนให้แก่หน่วยงานอื่น รวมทั้งวางแนวทางเพื่อให้มีการปฏิบัติให้บรรลุวัตถุประสงค์ตามโครงการที่กำหนดไว้ในแผนพัฒนาท้องถิ่น ( พ.ศ. 2561-2565 ) หวังเป็นอย่างยิ่งว่าแผนพัฒนาท้องถิ่น ( พ.ศ. 2561-2565 ) ขององค์การบริหารส่วนตำบลหนองโดน ฉบับนี้จะเป็นแนวทางในการพัฒนาองค์การบริหารส่วนตำบลที่มีประสิทธิภาพและตอบสนองความต้องการของประชาชนอย่างแท้จริงต่อไป

## สารบัญ

| เรื่อง   | หน้า    |
|--|---------|
| ส่วนที่ 1 สภาพทั่วไปและข้อมูลพื้นฐาน                 | 1-10    |
| ส่วนที่ 2 ยุทธศาสตร์การพัฒนากองคกรปกครองส่วนท้องถิ่น | 11-83   |
| ส่วนที่ 3 การนำแผนพัฒนาท้องถิ่นไปสู่การปฏิบัติ       |         |
| - ยุทธศาสตร์การพัฒนาและแผนงาน                        | 84-85   |
| - บัญชีสรุปโครงการพัฒนา ( แบบ ผ.01 )                 | 86-87   |
| - บัญชีโครงการพัฒนา ( แบบ ผ.02 )                     | 88-167  |
| - บัญชีโครงการพัฒนาที่เกินศักยภาพ ( แบบ ผ.0.2/1 )    | 168-186 |
| - บัญชีครุภัณฑ์ ( ผ.03 )                             | 187-196 |
| ส่วนที่ ๔ การติดตามและประเมินผล                      | 197-202 |

\*\*\*\*\*

# ส่วนที่ 1

## สภาพทั่วไปและข้อมูลพื้นฐาน

### 1. ด้านกายภาพ

#### 1.1 ที่ตั้งของหมู่บ้านหรือตำบล

ตำบลหนองโดน ตั้งเมื่อประมาณ พ.ศ. 2400 ที่ได้ชื่อว่าหนองโดนเนื่องจากมีพระภิกษุรูปหนึ่ง ชื่อว่า “ ผา “ เดินทางมาจากจังหวัดหนองคาย มาจำพรรษาอยู่วัดบ้านหญ้า และได้ลาสิกขาบทแต่งงานกับนางแดง นายผา กับนางแดงคิดจะตั้งบ้านเรือนขึ้นใหม่อยู่บริเวณริมหนองน้ำ ซึ่งเป็นหนองน้ำขนาดใหญ่ มีต้นจิกขึ้นอยู่มากมาย ต้นจิกทางภาคอีสาน เรียกว่า “ ต้นกระโดน “ หรือ “ ต้นโดน “ และก็เป็นตำบลหนองโดนในปัจจุบันนี้

องค์การบริหารส่วนตำบลหนองโดน จัดตั้งเมื่อ 23 กุมภาพันธ์ 2540 ตามประกาศกระทรวงมหาดไทย เรื่อง จัดตั้งองค์การบริหารส่วนตำบล ลงนามโดย นายเสนาะ เทียนทอง ลงวันที่ 16 ธันวาคม 2539 หน้า 48 ข้อ (471) ประกาศในราชกิจจานุเบกษา ฉบับประกาศทั่วไป เล่ม 113 ตอนพิเศษ 52ง ลงวันที่ 25 ธันวาคม 2539 ต่อมาได้ปรับขนาดองค์การบริหารส่วนตำบลจากขนาดเล็กเป็นขนาดกลางเมื่อ 28 มกราคม 2552

องค์การบริหารส่วนตำบลหนองโดน ตั้งอยู่ทางทิศตะวันตกเฉียงใต้ของอำเภอจัตุรัส ตั้งอยู่เลขที่ 196 หมู่ที่ 3 บ้านห้วย ตำบลหนองโดน อำเภอจัตุรัส จังหวัดชัยภูมิ อยู่ห่างจากที่ว่าการอำเภอจัตุรัสประมาณ 7 กิโลเมตร ไปตามถนนลาดยาง เส้นทางหลวงจังหวัด หมายเลข 2179 (ถนนสายจัตุรัส - บำเหน็จณรงค์) และอยู่ห่างจากจังหวัดชัยภูมิประมาณ 45 กิโลเมตร

#### ที่ตั้งของหมู่บ้านในเขตตำบลหนองโดน

##### ตำบลหนองโดน ประกอบด้วย

- หมู่ที่ 1 บ้านโนนฝาย
- หมู่ที่ 2 บ้านหนองโดน
- หมู่ที่ 3 บ้านห้วย
- หมู่ที่ 4 บ้านร้านหญ้า
- หมู่ที่ 5 บ้านพลับ
- หมู่ที่ 6 บ้านยางเครือ
- หมู่ที่ 7 บ้านหนองพันก๊ก
- หมู่ที่ 8 บ้านร้านหญ้าใหม่
- หมู่ที่ 9 บ้านห้วยยาง
- หมู่ที่ 10 บ้านกุดตะเคียน
- หมู่ที่ 11 บ้านโนนฝายเหนือ

##### อาณาเขต

**ทิศเหนือ** ติดต่อกับตำบลท่ากูป อำเภอซับใหญ่ และตำบลกุดน้ำใส อำเภอจัตุรัส จังหวัดชัยภูมิ โดยมีแนวเขตเริ่มต้นจากลำห้วยวังตุ บริเวณพิกัด Q T 925258 ไปทางทิศตะวันออกเฉียงเหนือ เชื่อมกับลำห้วยล่องแร่ บริเวณพิกัด Q T 936268

ไปทางทิศตะวันออกเฉียงใต้ตามแนวลำห้วยวังตุ สิ้นสุดแนวเขตที่ลำห้วยขุนซา บริเวณพิกัด R T 010222 รวมระยะทางด้านทิศเหนือประมาณ 10 กิโลเมตร

- ทิศตะวันออก** ติดต่อดำบลกุดน้ำใส อำเภอจัตุรัส จังหวัดชัยภูมิ โดยมีแนวเขตเริ่มต้นจากลำห้วยขุนชา บริเวณพิกัด RT 010222 ไปทางทิศใต้ผ่านทางรถไฟบริเวณพิกัด RT 011206 ไปทางทิศตะวันออกเฉียงใต้ ถึงทางเข้าบ้านวังวัด บริเวณพิกัด RT 020205 ไปทางทิศใต้ผ่านลำคันฉู บริเวณพิกัด RT 025178 สิ้นสุดแนวเขตที่จุดตัดกับถนนสายสี่คิ้ว – ชัยภูมิ ( ทางหลวงแผ่นดินหมายเลข 201 ) บริเวณพิกัด RT 034173 รวมระยะทางด้านทิศตะวันออก ประมาณ 6 กิโลเมตร
- ทิศใต้** ติดต่อดำบลหนองบัวโคก และตำบลบ้านขาม อำเภอจัตุรัส จังหวัดชัยภูมิ โดยมีแนวเขตเริ่มต้นจากจุดตัดกับถนนสายสี่คิ้ว – ชัยภูมิ ( ทางหลวงแผ่นดินหมายเลข 201 ) กิโลเมตรที่ 75-76 บริเวณพิกัด RT 034173 ไปทางทิศใต้ตามทางหลวงแผ่นดิน ถึงทางแยกถนน รพช. เข้าบ้านป่าจิว บริเวณพิกัด R T 031144 ไปทางทิศตะวันตกเฉียงเหนือตามแนวถนน เชื่อมกับลำห้วยสะพานรัก ไปตามกึ่งกลางลำห้วยผ่านลำคันฉู ตัดผ่านทางรถไฟบริเวณที่เคยเป็นสถานีรถไฟบ้านโนนศรี บริเวณพิกัด Q T 981181 และเชื่อมกับถนนสายโนนค้อ-เหมืองน้ำใหม่ ไปตามกึ่งกลางถนน สิ้นสุดแนวเขตที่จุดเชื่อมระหว่างลำห้วยทรายกับลำห้วยเขื่อนล้น บริเวณพิกัด Q T 933195 รวมระยะทางด้านทิศใต้ประมาณ 16 กิโลเมตร
- ทิศตะวันตก** ติดต่อดำบลบ้านขาม อำเภอจัตุรัส และตำบลท่ากูป ตำบลตะโกทอง อำเภอซับใหญ่ จังหวัดชัยภูมิ โดยมีแนวเขตเริ่มต้นจากจุดเชื่อมระหว่างลำห้วยทรายกับลำห้วยเขื่อนล้น บริเวณพิกัด Q T 933195 ไปทางทิศตะวันตกเฉียงเหนือตามแนวถนนติดลำห้วยเขื่อนล้น บรรจบกับถนนสายโป่งเกตุ – เขื่อนล้น บริเวณพิกัด QT 907225 ไปทางทิศตะวันออกเฉียงเหนือผ่านคุ่มตาหนายถึงทางเกวียน บริเวณพิกัด Q T 925258 รวมระยะทางด้านทิศตะวันตกประมาณ 8 กิโลเมตร

**เนื้อที่** องค์การบริหารส่วนตำบลหนองโดนมีเนื้อที่ประมาณ 69 ตารางกิโลเมตร หรือประมาณ 43,125 ไร่

## 1.2 ลักษณะภูมิประเทศ

ลักษณะภูมิประเทศขององค์การบริหารส่วนตำบลหนองโดนโดยสภาพทั่วไป ดังนี้

1. สภาพพื้นที่ลุ่มน้ำขัง คือบริเวณพื้นที่ลำห้วยลำคันฉูไหลผ่าน ได้แก่ หมู่ที่ 2 บ้านหนองโดน หมู่ที่ 3 บ้านห้วย หมู่ที่ 10 บ้านกุดตะเคียน พื้นที่ในบริเวณนี้ ในฤดูฝนน้ำท่วมได้ง่ายและเป็นบริเวณกว้าง
2. สภาพพื้นที่ราบเรียบ อยู่รอบ ๆ บริเวณลุ่มน้ำขัง ได้แก่ หมู่ที่ 1 บ้านโนนฝาย หมู่ที่ 4 บ้านร้านหญ้า หมู่ที่ 5 บ้านพลับ หมู่ที่ 6 บ้านยางเครือ หมู่ที่ 8 บ้านร้านหญ้าใหม่ และ หมู่ที่ 9 บ้านห้วยยาง พื้นที่ส่วนมากเป็นพื้นที่ทำนา
3. สภาพพื้นที่ดอน อยู่สูงถัดขึ้นมาจากพื้นที่ราบเรียบ ทางทิศเหนือและทางทิศใต้บางส่วน ได้แก่ บริเวณบ้านร้านหญ้า หมู่ที่ 4 บ้านพลับ หมู่ที่ 5 บ้านโนนฝาย หมู่ที่ 1 และบ้านร้านหญ้าใหม่ หมู่ที่ 8 เหมาะกับการปลูกพืชไร่

**การคมนาคมที่สำคัญ** มีทางหลวงจังหวัดหมายเลข 2179 (ถนนสายจตุรัส – บ้านเหน็จนวนรงค์) ตัดผ่าน หมู่ที่ 9 บ้านห้วยยาง หมู่ที่ 6 บ้านยางเครือ หมู่ที่ 3 บ้านห้วย หมู่ที่ 8 บ้านร้านหญ้าใหม่ หมู่ที่ 4 บ้านร้านหญ้า และหมู่ที่ 1 บ้านโนนฝาย และถนนของกรมโยธาธิการ สายโรงเรียนบ้านห้วย – บ้านโนนตะโก ตำบลบ้านขาม อำเภอจตุรัส จังหวัดชัยภูมิ ตัดผ่านหมู่ที่ 3 บ้านห้วย หมู่ที่ 2 บ้านหนองโดน หมู่ที่ 10 บ้านกุดตะเคียนและหมู่ที่ 5 บ้านพลับ และถนนโยธาธิการสายบ้านโนนฝาย-โนนศรี

- 1.3 ลักษณะภูมิอากาศ** องค์การบริหารส่วนตำบลหนองโดนอยู่ในภูมิอากาศแบบมรสุมเขตร้อน มี 3 ฤดู
- ฤดูหนาว           ประมาณเดือนพฤศจิกายน ถึงเดือนกุมภาพันธ์
  - ฤดูร้อน             ประมาณเดือนมีนาคม ถึง เดือนพฤษภาคม
  - ฤดูฝน              ประมาณเดือนมิถุนายน ถึง เดือนตุลาคม

**2. ด้านการเมือง / การปกครอง / ประชากร**

**จำนวนหมู่บ้านและประชากร** ในเขตองค์การบริหารส่วนตำบลหนองโดนมีหมู่บ้านทั้งหมด 11 หมู่บ้าน (ที่มา : จากสำนักงานทะเบียนราษฎรอำเภอจตุรัส จังหวัดชัยภูมิ ข้อมูล ณ วันที่ 5 เดือน มิถุนายน พ.ศ. 2562)

| ที่ | บ้าน         | จำนวนประชากร |       |       |             | ชื่อผู้นำ              |
|-----|--------------|--------------|-------|-------|-------------|------------------------|
|     |              | ชาย          | หญิง  | รวม   | หลังคาเรือน |                        |
| 1   | โนนฝาย       | 252          | 289   | 541   | 205         | นายโกมิน มีทอง         |
| 2   | หนองโดน      | 203          | 237   | 440   | 145         | นายวิชชาญ ช่วยจตุรัส   |
| 3   | ห้วย         | 324          | 367   | 691   | 289         | นายเฉลา ศรีบุรินทร์    |
| 4   | ร้านหญ้า     | 339          | 344   | 683   | 268         | นายบัญชา ลุนทา         |
| 5   | พลับ         | 299          | 298   | 597   | 174         | นายประสาน พัทมณี       |
| 6   | ยางเครือ     | 274          | 317   | 591   | 204         | นายสันติ เหล่าโนนศรี   |
| 7   | หนองพันก๊ก   | 115          | 118   | 233   | 120         | นายกมล หาโชค           |
| 8   | ร้านหญ้าใหม่ | 388          | 469   | 857   | 286         | นายประสพ ประเสริฐศรี   |
| 9   | ห้วยยาง      | 86           | 99    | 185   | 70          | นายแสงสิน เทียงธรรม    |
| 10  | กุดตะเคียน   | 185          | 181   | 366   | 133         | นายสิทธิพล ทัดสันเทียะ |
| 11  | โนนฝายเหนือ  | 190          | 227   | 417   | 129         | นายประเสริฐ แสงสว่าง   |
|     | รวม          | 2,655        | 2,946 | 5,601 | 2,023       |                        |

(ที่มา : จากสำนักงานทะเบียนราษฎรอำเภอจัตุรัส จังหวัดชัยภูมิ ข้อมูล ณ วันที่ 25 เดือน ตุลาคม พ.ศ. 2561)

| ที่ | บ้าน         | จำนวนประชากร |       |       |             | ชื่อผู้นำ              |
|-----|--------------|--------------|-------|-------|-------------|------------------------|
|     |              | ชาย          | หญิง  | รวม   | หลังคาเรือน |                        |
| 1   | โนนฝาย       | 258          | 289   | 547   | 204         | นายโกมิน มีทอง         |
| 2   | หนองโดน      | 207          | 238   | 445   | 144         | นายวิชาญ ช่วยจัตุรัส   |
| 3   | ห้วย         | 327          | 369   | 696   | 284         | นายเฉลา ศรีบุรินทร์    |
| 4   | ร้านหญ้า     | 336          | 341   | 677   | 267         | นายบัญชา ลุนทา         |
| 5   | พลับ         | 296          | 299   | 595   | 174         | นายประสาน พัฒมณี       |
| 6   | ยางเครือ     | 278          | 319   | 597   | 204         | นายสันติ เหล่าโนนศรี   |
| 7   | หนองพันก๊ก   | 116          | 115   | 231   | 119         | นายกมล หาโชค           |
| 8   | ร้านหญ้าใหม่ | 385          | 470   | 855   | 284         | นายประสพ ประเสริฐศรี   |
| 9   | ห้วยยาง      | 87           | 98    | 185   | 70          | นายแสงสิน เทียงธรรม    |
| 10  | กุดตะเคียน   | 185          | 183   | 368   | 133         | นายสิทธิพล ทัดสันเทียะ |
| 11  | โนนฝายเหนือ  | 188          | 219   | 407   | 126         | นายประเสริฐ แสงสว่าง   |
| รวม |              | 2,663        | 2,940 | 5,603 | 2,009       |                        |

(ที่มา : จากสำนักงานทะเบียนราษฎรอำเภอจัตุรัส จังหวัดชัยภูมิ ข้อมูล ณ วันที่ 30 เดือน กันยายน พ.ศ. 2560)

| ที่ | บ้าน         | จำนวนประชากร |       |       |             | ชื่อผู้นำ              |
|-----|--------------|--------------|-------|-------|-------------|------------------------|
|     |              | ชาย          | หญิง  | รวม   | หลังคาเรือน |                        |
| 1   | โนนฝาย       | 260          | 300   | 560   | 203         | นายโกมิน มีทอง         |
| 2   | หนองโดน      | 206          | 232   | 438   | 144         | นายวิชาญ ช่วยจัตุรัส   |
| 3   | ห้วย         | 327          | 371   | 698   | 280         | นายเฉลา ศรีบุรินทร์    |
| 4   | ร้านหญ้า     | 331          | 344   | 675   | 263         | นายบัญชา ลุนทา         |
| 5   | พลับ         | 291          | 297   | 588   | 169         | นายประสาน พัฒมณี       |
| 6   | ยางเครือ     | 281          | 322   | 603   | 204         | -                      |
| 7   | หนองพันก๊ก   | 118          | 118   | 236   | 118         | นายกมล หาโชค           |
| 8   | ร้านหญ้าใหม่ | 390          | 466   | 856   | 281         | นายประสพ ประเสริฐศรี   |
| 9   | ห้วยยาง      | 89           | 96    | 185   | 69          | นายแสงสิน เทียงธรรม    |
| 10  | กุดตะเคียน   | 194          | 184   | 378   | 131         | นายสิทธิพล ทัดสันเทียะ |
| 11  | โนนฝายเหนือ  | 186          | 222   | 408   | 119         | นายประเสริฐ แสงสว่าง   |
| รวม |              | 2,673        | 2,952 | 5,625 | 1,981       |                        |

### 3. สภาพทางเศรษฐกิจและสังคม

#### อาชีพ

ประชากรตำบลส่วนใหญ่ประกอบอาชีพเกษตรกรรม ได้แก่การทำไร่ ทำนา เลี้ยงสัตว์ นอกจากนี้ยังประกอบอาชีพค้าขายและรับจ้างบ้าง รายได้ส่วนใหญ่ขึ้นอยู่กับด้านเกษตรกรรมมากที่สุด

- พืชเศรษฐกิจที่สำคัญของตำบลหนองโดน ได้แก่ มันสำปะหลัง ข้าวโพด ข้าว และพริก
- การปศุสัตว์ การเลี้ยงสัตว์ของเกษตรกรโดยทั่วไปเป็นการเลี้ยงภายในครัวเรือน เพื่อใช้แรงงานและเป็นอาหาร สัตว์เลี้ยง ได้แก่ โค ไก่ สุกร เป็ด และกระบือ

#### การพาณิชย์และบริการส่วนใหญ่เป็นพาณิชย์กรรมและบริการขนาดเล็ก คือ

- ปั้มน้ำมันและก๊าซ 3 แห่ง
- โรงสี 6 แห่ง
- จำหน่ายวัสดุ อุปกรณ์ก่อสร้าง 1 แห่ง
- ขนมนางเล็ด 3 แห่ง
- ซ่อมรถ(จักรยาน,จักรยานยนต์) 6 แห่ง
- เสริมสวย 5 แห่ง
- ซ่อมเครื่องใช้ไฟฟ้า 1 แห่ง

#### สภาพทางสังคม

ประชาชนส่วนใหญ่นับถือศาสนาพุทธ นิยมตั้งบ้านเรือนอยู่เป็นกลุ่มกลุ่มประชาชนที่ใหญ่ที่สุดได้แก่ หมู่ที่ 8 บ้านร้านหญ้าใหม่ ตั้งถิ่นฐานอยู่ติดทางหลวงจังหวัดหมายเลข 2179 หมู่บ้านนี้มีประชากรรวมกันประมาณ 831 คน และกลุ่มประชาชนที่เล็กที่สุดได้แก่หมู่ที่ 9 บ้านห้วยยาง ซึ่งมีประชากรประมาณ 190 คน

#### การศึกษา

โรงเรียนประถมศึกษา 6 แห่ง ได้แก่

- |                                       |                      |  |
|---------------------------------------|----------------------|--|
| 1. โรงเรียนบ้านโนนฝาย                 | ผู้บริหารโรงเรียนคือ | นายอภิชาติ บุญชู   |
| 2. โรงเรียนบ้านหนองโดน                | ผู้บริหารโรงเรียนคือ | นายอัครเดช พรทิติยกุล  |
| 3. โรงเรียนบ้านห้วย                   | ผู้บริหารโรงเรียนคือ | นายวิศิษฐ์ ศรีรัตนพันธ์<br>(รักษาการ ผู้อำนวยการโรงเรียนบ้านห้วย )   |
| 4. โรงเรียนบ้านร้านหญ้า               | ผู้บริหารโรงเรียนคือ | นายภาณุวงศกรณ์ จรัสแสง   |
| 5. โรงเรียนบ้านพลับ ( มีราษฎร์บำรุง ) | ผู้บริหารโรงเรียนคือ | นางสุรารักษ์ ลอยเมฆ  |
| 6. โรงเรียนบ้านยางเครือ               | ผู้บริหารโรงเรียนคือ | นางอมรรัตน์ ชาลีเครือ<br>(รักษาการ ผู้อำนวยการโรงเรียนบ้านยางเครือ ) |

ศูนย์พัฒนาเด็กเล็ก 3 แห่ง

1. ศูนย์พัฒนาเด็กเล็กบ้านโนนฝาย
2. ศูนย์พัฒนาเด็กเล็กบ้านร้านหญ้าใหม่
3. ศูนย์พัฒนาเด็กเล็กวัดสะแก



**ศาสนา**

การนับถือศาสนา ในพื้นที่องค์การบริหารส่วนตำบลหนองโดนส่วนใหญ่ นับถือศาสนาพุทธ มีวัด/ สำนักสงฆ์ 13

แห่ง

**เจ้าคณะตำบลหนองโดน : พระมหาธนรัตน์ คุตตวโส**

| ที่ | วัด/สำนักสงฆ์          | บ้าน         | หมู่ที่ | เจ้าอาวาส                     |
|-----|------------------------|--------------|---------|-------------------------------|
| 1   | วัดโพธิ์ล้อม           | โนนฝาย       | 1       | พระครูโพธิคุณ พิทักษ์         |
| 2   | วัดมุจลินธรรมาราม      | หนองโดน      | 2       | พระอธิการสุทิน อคฺคธมโม       |
| 3   | วัดโพธิ์ธาราม          | ห้วย         | 3       | พระครูรัตนโพธิธรรม            |
| 4   | วัดป่ากาลิโก           | ห้วย         | 3       | พระอธิการล้วน เกสโร           |
| 5   | วัดร้านหญ้าศรีทธารธรรม | ร้านหญ้า     | 4       | พระปลัดสุรชาติ ติสสเทโว       |
| 6   | วัดสามัคคีธรรม         | พลับ         | 5       | พระอธิการฉลวย ฐานิสโร         |
| 7   | วัดบ้านพลับ            | พลับ         | 5       | พระภิกษุสง่า ฐานุตโร          |
| 8   | วัดอัมพวัน             | ยางเครือ     | 6       | พระครูนิเทศธรรมสาร            |
| 9   | สำนักสงฆ์หนองแขง       | หนองพันก๊ก   | 7       | พระสมหมาย (ธีรปณฺโญ) ตาลพุดชา |
| 10  | สำนักสงฆ์ห้วยวังโฮ     | หนองพันก๊ก   | 7       | -                             |
| 11  | วัดสะแก                | ร้านหญ้าใหม่ | 8       | พระอธิการเจริญศักดิ์ สักวันโน |
| 12  | วัดสว่างวารี           | กุดตะเคียน   | 10      | พระครูวิบูลคุณากร             |
| 13  | วัดป่าฉัพรรณรังสี      | โนนฝายเหนือ  | 11      | พระครูปลัดสุริย์ณ จนทวนฺโณ    |

**สาธารณสุข**

- โรงพยาบาลส่งเสริมสุขภาพประจำตำบลหนองโดน 1 แห่ง มีเจ้าหน้าที่จำนวน 5 คน ลูกจ้าง 3 คน ตั้งอยู่ในเขตพื้นที่ บ้านห้วย หมู่ที่ 3 ถนนสายจตุรัส – บำเหน็จณรงค์ ตำบลหนองโดน อำเภอจตุรัส จังหวัดชัยภูมิ

| ที่ | ชื่อ - สกุล              | ตำแหน่ง                            |
|-----|--------------------------|------------------------------------|
| 1   | นายเชษฐ์ คณตรง           | ผอ.รพ.สต.หนองโดน                   |
| 2   | น.ส.กชภรณ์ ภักดีพงษ์     | นักวิชาการสาธารณสุขชำนาญการ        |
| 3   | น.ส.สมหมาย ภิมรัมย์ไทย   | พยาบาลวิชาชีพชำนาญการ              |
| 4   | นางสาวสุภาภรณ์ สมบูรณ์   | พยาบาลวิชาชีพปฏิบัติการ            |
| 5   | นางสุนีวรรณ เรืองสวัสดิ์ | เจ้าพนักงานทันตสาธารณสุขปฏิบัติการ |
| 6   | น.ส.จิราพร แนวนุภาพ      | พนักงานช่วยเหลือคนไข้              |
| 7   | นางสาวรัตติกาล มัธูรธ    | เจ้าหน้าที่บันทึกข้อมูล            |
| 8   | นางวานิดย์ มณีรัตน์      | พนักงานทั่วไป                      |

**ความปลอดภัยในชีวิตและทรัพย์สิน**

- มีที่พักสายตรวจ จำนวน 1 แห่ง ตั้งอยู่บริเวณด้านหน้าทางเข้าโรงเรียนบ้านห้วย หมู่ที่ 3 ตำบลหนองโดน อำเภोजตุรัส จังหวัดชัยภูมิ มีเจ้าหน้าที่ตำรวจ จำนวน 2 นาย

1. ร.ต.ท.บรรจง อัดชู
2. ร.ต.ต.นิกร สุวรรณราช

- อปพร. 150 คน

**สวัสดิการสังคม**

องค์การบริหารส่วนตำบลหนองโดน ดำเนินการด้านสวัสดิการสังคม โดยจ่ายเบี้ยยังชีพให้กับผู้สูงอายุ ผู้พิการ ผู้ป่วยโรคเอดส์ รายละเอียดตามตารางดังนี้

**ตารางจำนวนผู้สูงอายุตำบลหนองโดน อำเภोजตุรัส จังหวัดชัยภูมิ**

| ที่        | หมู่บ้าน     | ได้รับเบี้ยยังชีพแล้ว | ผู้สูงอายุในบัญชี (ที่ยังไม่ได้รับ) | หมายเหตุ |
|------------|--------------|-----------------------|-------------------------------------|----------|
| 1          | โนนฝาย       | 125                   | -                                   |          |
| 2          | หนองโดน      | 110                   | -                                   |          |
| 3          | ห้วย         | 176                   | -                                   |          |
| 4          | ร้านหญ้า     | 137                   | -                                   |          |
| 5          | พลับ         | 78                    | -                                   |          |
| 6          | ยางเครือ     | 144                   | -                                   |          |
| 7          | หนองพันก๊ก   | 55                    | -                                   |          |
| 8          | ร้านหญ้าใหม่ | 187                   | -                                   |          |
| 9          | ห้วยยาง      | 49                    | -                                   |          |
| 10         | กุดตะเคียน   | 92                    | -                                   |          |
| 11         | โนนฝายเหนือ  | 90                    | -                                   |          |
| <b>รวม</b> |              | <b>1,243</b>          | <b>-</b>                            |          |

หมายเหตุ ข้อมูลจากกองสวัสดิการสังคม ณ เดือน เมษายน พ.ศ. 2562

ตารางจำนวนผู้พิการตำบลหนองโดน อำเภอจัตุรัส จังหวัดชัยภูมิ

| ที่ | หมู่บ้าน     | ได้รับเบี้ยยังชีพแล้ว | ผู้สูงอายุในบัญชี<br>(ที่ยังไม่ได้รับ) | หมายเหตุ |
|-----|--------------|-----------------------|--|----------|
| 1   | โนนฝาย       | 79                    | -                                      |          |
| 2   | หนองโดน      | 44                    | -                                      |          |
| 3   | ห้วย         | 42                    | -                                      |          |
| 4   | ร้านหญ้า     | 35                    | -                                      |          |
| 5   | พลับ         | 22                    | -                                      |          |
| 6   | ยางเครือ     | 43                    | -                                      |          |
| 7   | หนองพันก๊ก   | 27                    | -                                      |          |
| 8   | ร้านหญ้าใหม่ | 51                    | -                                      |          |
| 9   | ห้วยยาง      | 17                    | -                                      |          |
| 10  | กุดตะเคียน   | 33                    | -                                      |          |
| 11  | โนนฝายเหนือ  | 68                    | -                                      |          |
|     | <b>รวม</b>   | <b>461</b>            | <b>-</b>                               |          |

หมายเหตุ ข้อมูลจากกองสวัสดิการสังคม ณ เดือน เมษายน พ.ศ. 2562

ตารางจำนวนผู้ป่วยโรคเอดส์ตำบลหนองโดน อำเภอจัตุรัส จังหวัดชัยภูมิ

| ที่ | หมู่บ้าน     | ได้รับเบี้ยยังชีพแล้ว | ผู้สูงอายุในบัญชี(ที่<br>ยังไม่ได้รับ) | หมายเหตุ |
|-----|--------------|-----------------------|--|----------|
| 1   | โนนฝาย       | 3                     | -                                      |          |
| 2   | หนองโดน      | -                     | -                                      |          |
| 3   | ห้วย         | 1                     | -                                      |          |
| 4   | ร้านหญ้า     | 1                     | -                                      |          |
| 5   | พลับ         | -                     | -                                      |          |
| 6   | ยางเครือ     | 1                     | -                                      |          |
| 7   | หนองพันก๊ก   | -                     | -                                      |          |
| 8   | ร้านหญ้าใหม่ | 2                     | -                                      |          |
| 9   | ห้วยยาง      | -                     | -                                      |          |
| 10  | กุดตะเคียน   | -                     | -                                      |          |
| 11  | โนนฝายเหนือ  | -                     | -                                      |          |
|     | <b>รวม</b>   | <b>8</b>              | <b>0</b>                               |          |

หมายเหตุ ข้อมูลจากกองสวัสดิการสังคม ณ เดือน เมษายน พ.ศ. 2562

#### 4. การบริการพื้นฐาน

##### การคมนาคม

การคมนาคมขนส่งที่สำคัญของตำบล คือ การคมนาคมทางบก ได้แก่

- ทางหลวงจังหวัดหมายเลข 2179 (จตุรัส – บำเหน็จณรงค์) เป็นเส้นทางที่แยกจากทางหลวงแผ่นดิน หมายเลข 201 ที่เขตเทศบาลตำบลจตุรัส โดยผ่านบ้านห้วยยาง หมู่ที่ 9 บ้านยางเครือ หมู่ที่ 6 บ้านห้วย หมู่ที่ 3 บ้านร้านหญ้าใหม่ หมู่ที่ 8 บ้านร้านหญ้า หมู่ที่ 4
- ถนนลาดยาง รพช. สายโรงเรียนบ้านห้วย – บ้านโนนตะโก ผ่านบ้านห้วยหมู่ที่ 3 บ้านหนองโดน หมู่ที่ 2 บ้านกุดตะเคียน หมู่ที่ 10 และ บ้านพลับ หมู่ที่ 5
- ถนนลาดยางโยธาธิการ สายบ้านโนนฝาย – บ้านโนนศรี

##### การโทรคมนาคม

ในเขตตำบลหนองโดน ยังไม่มีที่ทำการไปรษณีย์โทรเลขหรือสถานีโทรคมนาคมไว้ให้บริการ การสื่อสารในตำบล ส่วนใหญ่ใช้บริการไปรษณีย์โทรเลขจตุรัส ซึ่งตั้งอยู่ในบ้านห้วย หมู่ที่ 3 ต.หนองโดน อ.จตุรัส จ.ชัยภูมิ และมีหอกระจายข่าวภายในหมู่บ้าน จำนวน 11 แห่ง เพื่อแจ้งข่าวสารของทางราชการให้แก่ประชาชนทราบ และใช้บริการโทรศัพท์สาธารณะ ของบริษัท ทศท. จำกัด

**การไฟฟ้า** ปัจจุบันการไฟฟ้าเข้าถึงหมู่บ้านทั้ง 11 หมู่บ้าน แต่ยังไม่ครบทุกหลังคาเรือนเนื่องจากบ้านอยู่ห่างไกลไม่มีเงินเสียค่าใช้จ่ายในการเดินสายไฟฟ้าเข้าบ้าน และอยู่ในชั้นดำเนินการขอเลขที่บ้านอยู่

##### แหล่งน้ำธรรมชาติ

ตำบลหนองโดนมีแหล่งน้ำธรรมชาติที่สำคัญอยู่หลายแห่ง ซึ่งชาวตำบลหนองโดนได้ใช้ในการอุปโภค การเลี้ยงสัตว์ และเพื่อการเกษตร ดังนี้

1. ห้วยลำคันทัน ไหลผ่านบ้านโนนฝายเหนือ หมู่ที่ 11 บ้านโนนฝาย หมู่ที่ 1 บ้านร้านหญ้า หมู่ที่ 4 และบ้านร้านหญ้าใหม่ หมู่ที่ 8 จากนั้นแยกออกเป็น 2 สาย คือ  
สายที่ 1 ไหลผ่านบ้านหนองโดน หมู่ที่ 2 บ้านกุดตะเคียน หมู่ที่ 10 และบ้านพลับ หมู่ที่ 5  
สายที่ 2 ไหลผ่านบ้านห้วย หมู่ที่ 3 บ้านยางเครือหมู่ที่ 6 และบ้านห้วยยาง หมู่ที่ 9
2. ห้วยกุดตะเคียน ใช้เป็นเส้นแบ่งเขตแดนระหว่างบ้านกุดตะเคียน หมู่ที่ 10 กับบ้านหนองโดน หมู่ที่ 2
3. ห้วยพรายงาม เป็นลำห้วยที่ไหลมาจากตำบลบ้านขามผ่านบ้านพลับ หมู่ที่ 5 ชาวบ้านใช้น้ำสำหรับทำการเกษตร และเลี้ยงสัตว์
4. ห้วยกุดผักโร ต้นน้ำมาจากบ้านจิว ตำบลบ้านขาม และไหลผ่านบ้านโนนฝาย บ้านหนองโดน บ้านห้วย บ้านยางเครือ และบ้านห้วยยาง เกษตรกรได้อาศัยน้ำในการทำนาและปลูกผัก
5. ห้วยกุดตากแดด ไหลผ่านบ้านหนองโดน บ้านห้วย บ้านยางเครือ บ้านห้วยยาง และบ้านกุดตะเคียน อาศัยน้ำสำหรับการทำนา ปลูกผัก ตลอดทั้งทำการเกษตรอื่น ๆ

##### แหล่งน้ำที่สร้างขึ้น

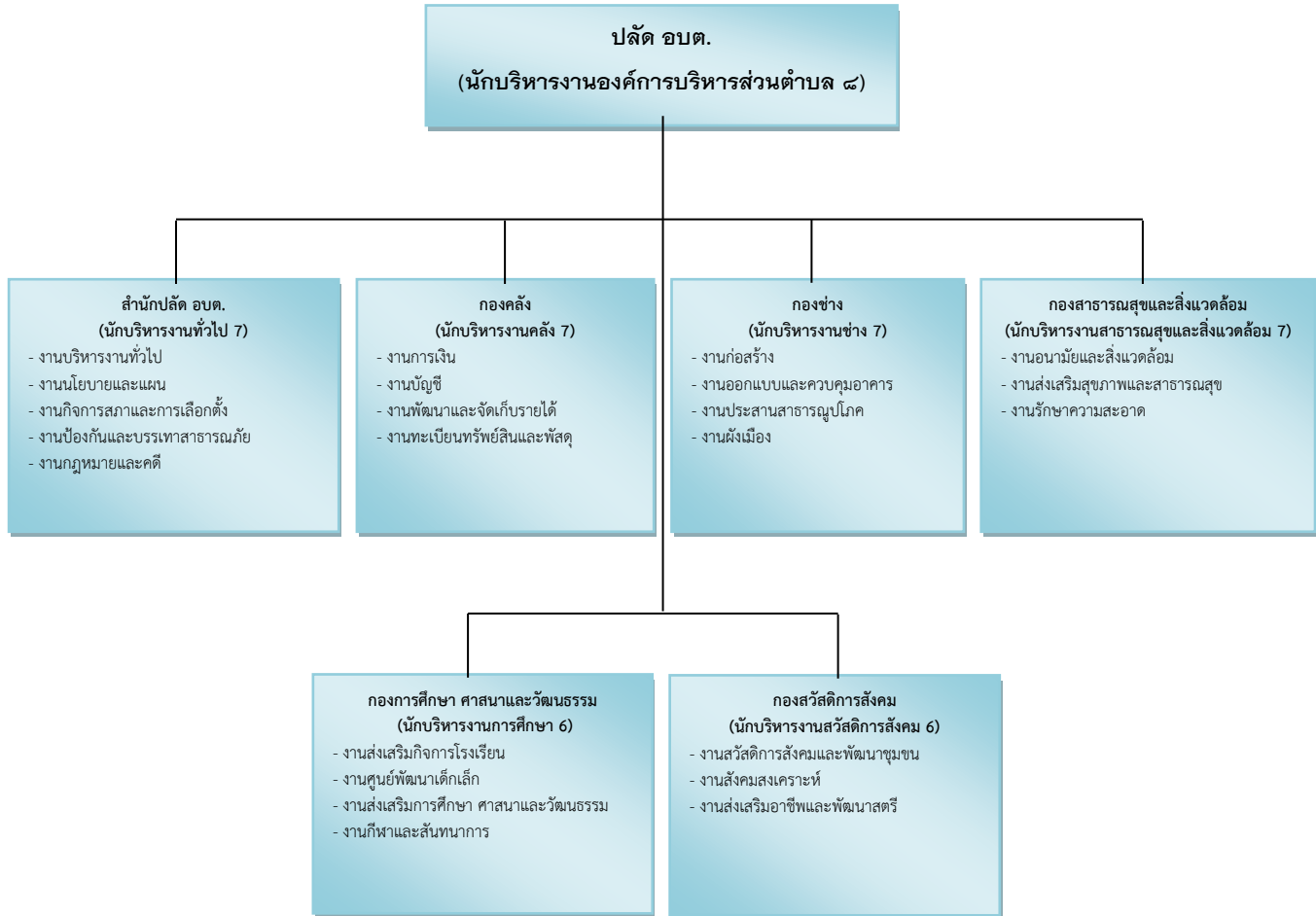
|          |    |      |            |     |      |
|----------|----|------|------------|-----|------|
| ฝาย      | 19 | แห่ง | บ่อน้ำตื้น | 104 | บ่อ  |
| บ่อบาดาล | 10 | บ่อ  | สระน้ำ     | 20  | แห่ง |

##### ข้อมูลอื่น ๆ

ทรัพยากรธรรมชาติในพื้นที่ ที่สาธารณะ 30 แห่ง

## ศักยภาพขององค์การบริหารส่วนตำบลหนองโดน

### โครงสร้างและกระบวนการบริหารงานบุคคล





## ส่วนที่ 2

### ยุทธศาสตร์การพัฒนาศูนย์ปกครองส่วนท้องถิ่น

#### 1. ความสัมพันธ์ระหว่างแผนพัฒนาระดับมหภาค

##### 1.1 แผนยุทธศาสตร์ชาติ 20 ปี

##### ยุทธศาสตร์ชาติระยะ 20 ปี (พ.ศ. 2561 – 2580)

วิสัยทัศน์ “ประเทศไทยมีความมั่นคง มั่งคั่ง ยั่งยืน เป็นประเทศพัฒนาแล้ว ด้วยการพัฒนาตามหลักปรัชญาของเศรษฐกิจพอเพียง” หรือเป็นคติพจน์ประจำชาติว่า “มั่นคง มั่งคั่ง ยั่งยืน”

##### 1.ยุทธศาสตร์ด้านความมั่นคง

- (1) การเสริมสร้างความมั่นคงของสถาบันหลักของชาติและการปกครองระบอบประชาธิปไตยอันมีพระมหากษัตริย์ทรงเป็นประมุข
- (2) การปฏิรูปกลไกการบริหารประเทศ
- (3) การป้องกันและแก้ไขการก่อความไม่สงบในจังหวัดชายแดนภาคใต้
- (4) การบริหารจัดการความมั่นคงชายแดนและชายฝั่งทะเล
- (5) การพัฒนาระบบกลไกมาตรการและความร่วมมือระหว่างประเทศทุกระดับ
- (6) การพัฒนาเสริมสร้างศักยภาพการฉกฉวยกักกันป้องกันประเทศและกองทัพ
- (7) การพัฒนาระบบการเตรียมพร้อมแห่งชาติรักษาความมั่นคงของฐานทรัพยากรธรรมชาติสิ่งแวดล้อมและการปกป้องรักษาผลประโยชน์แห่งชาติทางทะเลรวมทั้งเสริมสร้างความมั่นคงทางอาหารพลังงานและน้ำ
- (8) การปรับกระบวนการทำงานของกลไกที่เกี่ยวข้องจากแนวตั้งสู่แนวระนาบมากขึ้น

##### 2.ยุทธศาสตร์ด้านการสร้างความสามารถในการแข่งขัน

(1) **สมรรถนะทางเศรษฐกิจ** ได้แก่ รักษาเสถียรภาพทางเศรษฐกิจและสร้างความเชื่อมั่นส่งเสริมการค้าและการลงทุนทั้งภาครัฐและเอกชนและพัฒนาประเทศสู่ความเป็นชาติการค้าเพื่อเป็นศูนย์กลางการค้าและได้ประโยชน์จากห่วงโซ่มูลค่าในภูมิภาคเพิ่มขึ้น

(2) **การพัฒนาภาคการผลิตและบริการภาคเกษตร** ได้แก่ เสริมสร้างฐานการผลิตการเกษตรให้เข้มแข็งและยั่งยืนเพิ่มขีดความสามารถในการแข่งขันของภาคเกษตรพัฒนาสินค้าเกษตรและอาหารที่มีศักยภาพในการแข่งขันและส่งเสริมเกษตรกรรายย่อยให้ปรับไปสู่รูปแบบเกษตรยั่งยืนที่เป็นมิตรกับสิ่งแวดล้อมและรวมกลุ่มเกษตรกรในการพัฒนาอาชีพที่เข้มแข็ง**ภาคอุตสาหกรรม** พัฒนาอุตสาหกรรมศักยภาพ ได้แก่ พัฒนาอุตสาหกรรมส่งออกที่มีศักยภาพสูงสร้างความเข้มแข็งให้กับผู้ประกอบการไทยและพัฒนาอุตสาหกรรมที่มีศักยภาพในอนาคตเป็นต้นและภาคบริการพัฒนายกระดับผลิตภัณฑ์การท่องเที่ยวผลักดันประเทศไทยสู่การเป็นศูนย์กลางการให้บริการสุขภาพและส่งเสริมธุรกิจบริการที่มีศักยภาพ

(3) **พัฒนาผู้ประกอบการและเศรษฐกิจชุมชน** ได้แก่ พัฒนาทักษะและองค์ความรู้ของผู้ประกอบการไทยพัฒนาและยกระดับผลิตภาพแรงงานเพื่อส่งเสริมขีดความสามารถในการแข่งขันของประเทศพัฒนาวิสาหกิจขนาดกลางและขนาดย่อมสู่สากลยกระดับศักยภาพของสินค้าหนึ่งตำบลหนึ่งผลิตภัณฑ์ (OTOP) ไทยให้ก้าวไกลสู่สากลและพัฒนาวิสาหกิจชุมชนและสถาบันเกษตรกร

(4) **การพัฒนาพื้นที่เศรษฐกิจพิเศษและเมือง** โดยพัฒนาเขตเศรษฐกิจพิเศษชายแดนพัฒนาพื้นที่เศรษฐกิจบริเวณชายฝั่งทะเลตะวันออก พัฒนาระบบเมืองศูนย์กลางความเจริญของประเทศและพัฒนา คลัสเตอร์อุตสาหกรรมและบริการที่มีศักยภาพในการขับเคลื่อนประเทศ

(5) **การลงทุนพัฒนาโครงสร้างพื้นฐาน** ในด้านการขนส่ง ความมั่นคงและพลังงานระบบเทคโนโลยีสารสนเทศและการสื่อสารและการวิจัยและพัฒนา

(6) การเชื่อมโยงกับภูมิภาคและเศรษฐกิจโลก สร้างความเป็นหุ้นส่วนการพัฒนา กับประเทศในอนุภูมิภาค ภูมิภาคและ นานาประเทศ ส่งเสริมให้ประเทศไทยเป็นฐานของการประกอบธุรกิจส่งเสริมความร่วมมือกับภูมิภาคและนานาชาติในการสร้างความมั่นคงด้านพลังงาน อาหาร สิ่งแวดล้อม และการบริหารจัดการภัยพิบัติส่งเสริมบทบาทการเป็นผู้ประสานประโยชน์ในการเชื่อมโยงและสร้างความสมดุลของความสัมพันธ์ของประเทศไทยและกลุ่มอำนาจทางเศรษฐกิจต่างๆ เพิ่มบทบาทและการมีส่วนร่วมของไทยในองค์การระหว่างประเทศในการผลักดันการพัฒนาในอนุภูมิภาคและภูมิภาค สนับสนุนการเปิดการค้าเสรีและสร้างองค์ความรู้ด้านการต่างประเทศต่อส่วนต่างๆและสาธารณชนไทย

### 3. ยุทธศาสตร์การพัฒนาและเสริมสร้างศักยภาพคน

(1) การพัฒนาศักยภาพคนตลอดช่วงชีวิตให้สนับสนุนการเจริญเติบโตของประเทศโดยพัฒนาเริ่มตั้งแต่ในครรภ์และต่อเนื่องไปตลอดชีวิต

(2) การยกระดับคุณภาพการศึกษาและการเรียนรู้ให้มีคุณภาพเท่าเทียมและทั่วถึง

(3) การสร้างเสริมให้คนมีสุขภาวะที่ดี

(4) การสร้างความอยู่ดีมีสุขของครอบครัวไทยให้เอื้อต่อการพัฒนาคน

### 4. ยุทธศาสตร์ด้านการสร้างโอกาสความเสมอภาคและเท่าเทียมกันทางสังคม

(1) การสร้างความมั่นคงและการลดความเหลื่อมล้ำทางด้านเศรษฐกิจและสังคม

(2) การพัฒนาระบบบริการและระบบบริหารจัดการสุขภาพ

(3) การสร้างสภาพแวดล้อมและนวัตกรรมที่เอื้อต่อการดำรงชีวิตในสังคมสูงวัย

(4) การสร้างความเข้มแข็งของสถาบันทางสังคมและทุนทางวัฒนธรรมและความเข้มแข็งของชุมชน

(5) การพัฒนาการสื่อสารมวลชนให้เป็นกลไกในการสนับสนุนการพัฒนา

### 5. ยุทธศาสตร์ด้านการสร้างการเติบโตบนคุณภาพชีวิตที่เป็นมิตรกับสิ่งแวดล้อม

(1) การจัดระบบอนุรักษ์ ฟื้นฟูและป้องกันการทำลายทรัพยากรธรรมชาติ

(2) การวางระบบบริหารจัดการน้ำให้มีประสิทธิภาพทั้ง 25 ลุ่มน้ำ เน้นการปรับระบบการบริหารจัดการ

อุทกภัยอย่างบูรณาการ

(3) การพัฒนาและใช้พลังงานที่เป็นมิตรกับสิ่งแวดล้อมในทุกภาคเศรษฐกิจ

(4) การพัฒนาเมืองอุตสาหกรรมเชิงนิเวศและเมืองที่เป็นมิตรกับสิ่งแวดล้อม

(5) การร่วมลดปัญหาโลกร้อนและปรับตัวให้พร้อมกับการเปลี่ยนแปลงสภาพภูมิอากาศ

(6) การใช้เครื่องมือทางเศรษฐศาสตร์และนโยบายการคลังเพื่อสิ่งแวดล้อม

### 6. ยุทธศาสตร์ด้านการปรับสมดุลและพัฒนาระบบการบริหารจัดการภาครัฐ

(1) การปรับปรุงการบริหารจัดการรายได้และรายจ่ายของภาครัฐ

(2) การพัฒนาระบบการให้บริการประชาชนของหน่วยงานภาครัฐ

(3) การปรับปรุงบทบาท ภารกิจ และโครงสร้างของหน่วยงานภาครัฐ ให้มีขนาดที่เหมาะสม

(4) การวางระบบบริหารงานราชการแบบบูรณาการ

(5) การพัฒนาระบบบริหารจัดการกำลังคนและพัฒนาบุคลากรภาครัฐในการปฏิบัติราชการ

(6) การต่อต้านการทุจริตและประพฤติมิชอบ

(7) การปรับปรุงแก้ไขกฎหมาย ระเบียบ และข้อบังคับให้มีความชัดเจน ทันสมัย เป็นธรรม และ

สอดคล้องกับข้อบังคับสากลหรือข้อตกลงระหว่างประเทศ ตลอดจน พัฒนาหน่วยงานภาครัฐและบุคลากรที่มีหน้าที่เสนอความเห็นทางกฎหมายให้มีศักยภาพ



## ยุทธศาสตร์ชาติ 20 ปี (2561 – 2580)

**“ประเทศมีความมั่นคง มั่งคั่ง ยั่งยืน เป็นประเทศพัฒนาแล้ว ด้วยการพัฒนาตามปรัชญาของเศรษฐกิจพอเพียง”**

|   |  |   |
|---|--|---|
| <b>1.ด้านความมั่นคง</b>   | <b>2.ด้านการสร้างขีดความสามารถในการแข่งขัน</b>   | <b>3. ด้านพัฒนาและเสริมสร้างทรัพยากรมนุษย์</b>  |
| <p>เพื่อบริหารจัดการสภาวะแวดล้อมของประเทศให้มีความมั่นคง ปลอดภัย และมีความสงบเรียบร้อยในทุกระดับ และทุกมิติ</p>   | <p>เน้นการยกระดับศักยภาพในหลากหลายมิติ ควบคู่กับการขยายโอกาสของประเทศไทยในเวทีโลก</p>  | <p>คนไทยในอนาคต มีความพร้อมทั้งกาย ใจ สติปัญญา มีทักษะที่จำเป็นในศตวรรษที่ 21 มีทักษะสื่อสารภาษาอังกฤษและภาษาที่ 3 และมีคุณธรรม</p> |
| <b>4. ด้านการสร้างโอกาสและความเสมอภาคทางสังคม</b>   | <b>5. ด้านการสร้างการเติบโตบนคุณภาพชีวิตที่เป็นมิตรต่อสิ่งแวดล้อม</b>  | <b>6.ด้านการปรับสมดุลและพัฒนาระบบการบริหารภาครัฐ</b>  |
| <p>สร้างความเป็นธรรม และลดความเหลื่อมล้ำในทุกมิติ กระจายศูนย์กลางความเจริญทางเศรษฐกิจและสังคม เพิ่มโอกาสให้ทุกภาคส่วนเข้ามามีส่วนร่วมในการพัฒนาประเทศในทุกระดับ</p> | <p>ค้ำประกันความยั่งยืนของฐานทรัพยากรธรรมชาติและสิ่งแวดล้อม ปรับเปลี่ยนพฤติกรรมของประชาชนให้เป็นมิตรต่อสิ่งแวดล้อม เกิดผลลัพธ์ต่อความยั่งยืน</p> | <p>การปรับเปลี่ยนภาครัฐ ยึดหลัก “ภาครัฐของประชาชนเพื่อประชาชนและประโยชน์ส่วนรวม”</p>  |

ความเชื่อมโยงระหว่างยุทธศาสตร์ชาติระยะ 20 ปี (พ.ศ. 2561 – 2580) กับแผนพัฒนาเศรษฐกิจและสังคมแห่งชาติฉบับที่ 12 (พ.ศ. 2560 - 2564)

1. คณะรัฐมนตรีมีมติเมื่อวันที่ 22 ธันวาคม 2558 เห็นชอบทิศทางและกรอบยุทธศาสตร์ของแผนพัฒนาเศรษฐกิจและสังคมแห่งชาติฉบับที่ 12 (พ.ศ.2560 – 2564) ตามที่สำนักงานฯ เสนอและให้สำนักงานฯ รับความเห็นของสำนักงานฯ ไปพิจารณาดำเนินการต่อไป ทั้งนี้ เพื่อให้แผนพัฒนาฉบับที่ 12 มีความครบถ้วนสมบูรณ์สอดคล้องกับสถานการณ์ปัจจุบันและแนวทางการปฏิรูปประเทศให้สำนักงานฯ พิจารณาปรับปรุงรูปแบบและแนวทางการจัดทำแผนพัฒนาฉบับที่ 12 ใน 4 ประเด็นหลักดังนี้

1) ต้องมีความสอดคล้องกับยุทธศาสตร์ชาติ 20 ปี และมีการแปลงยุทธศาสตร์ชาติดังกล่าวเป็นแผนงาน/โครงการในช่วง 5 ปี โดยระบุแผนปฏิบัติการและกำหนดตัวชี้วัดความสำเร็จที่เป็นรูปธรรมรวมทั้งให้มีการประเมินผลของการดำเนินงานในรอบ 1 ปี และ 5 ปี เพื่อใช้เป็นข้อมูลในการปรับปรุงแนวทางการดำเนินงานของรัฐบาลต่อไป

2) ปรับปรุงเนื้อหาของแผนพัฒนาฉบับที่ 12 ให้สอดคล้องและสะท้อนถึงการดำเนินงานตามนโยบายสำคัญของรัฐบาลที่หน่วยงานที่เกี่ยวข้องได้มีการขับเคลื่อนไปแล้วในช่วงที่ผ่านมา

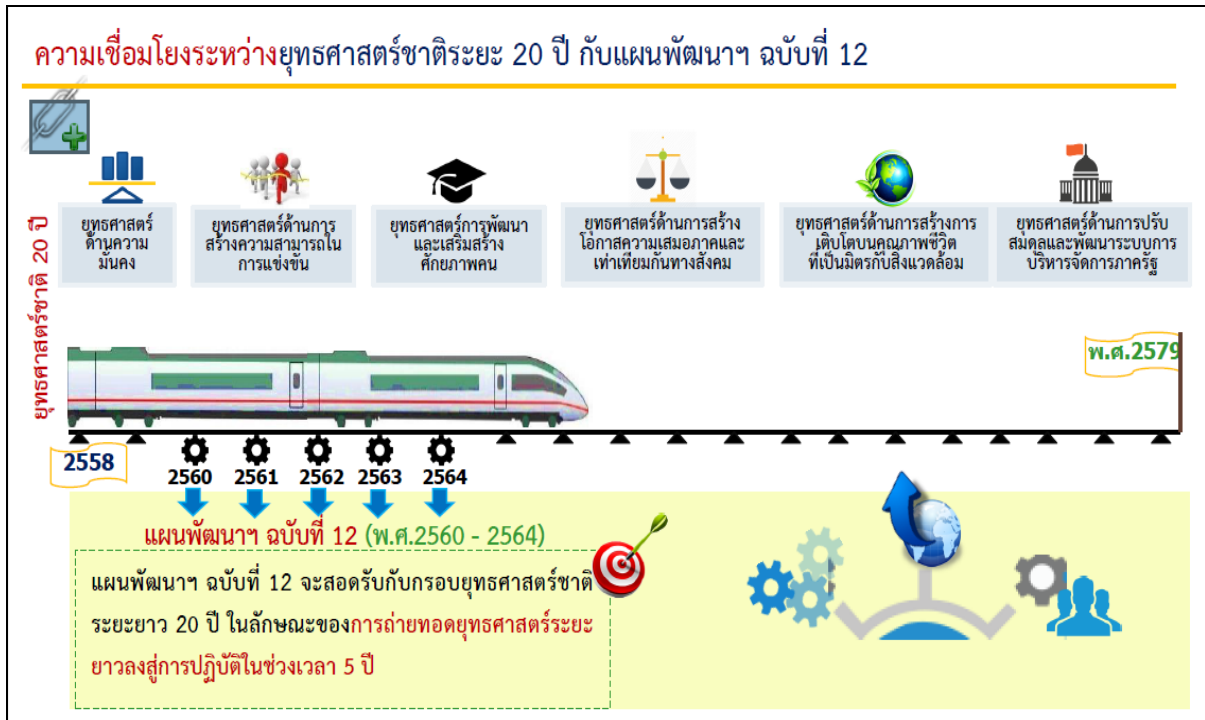
3) ระบุกลไกการขับเคลื่อนแผนพัฒนาฉบับที่ 12 ไปสู่การปฏิบัติให้เป็นรูปธรรม โดยเฉพาะกลไกทางกฎหมายและกลไกประชารัฐที่จะช่วยสนับสนุนให้ทุกภาคส่วนดำเนินการตามแผนพัฒนาฉบับที่ 12 ทั้งนี้ให้สำนักงานฯ เสนอกลไกดังกล่าวให้รองนายกรัฐมนตรี (นายวิษณุ เครืองาม) พิจารณาก่อนนำเสนอคณะรัฐมนตรี

4) ในขั้นตอนการจัดทำแผนพัฒนาฉบับที่ 12 ให้สำนักงานฯ ประสานงานกับคณะกรรมการจัดทำยุทธศาสตร์ชาติอย่างใกล้ชิดและจัดให้มีกระบวนการมีส่วนร่วมจากทุกภาคส่วนทั้งภาครัฐ เอกชน และประชาสังคม เพื่อให้แนวทางการพัฒนาเป็นไปในทิศทางเดียวกัน

แผนพัฒนาที่องคิน (พ.ศ. 2561-2565)

องค์การบริหารส่วนตำบลหนองโดน อำเภอจัตุรัส จังหวัดชัยภูมิ

2. ดังนั้นแผนพัฒนาฉบับที่ 12 จึงนำวิสัยทัศน์ของยุทธศาสตร์ชาติมาเป็นวิสัยทัศน์ของแผนพัฒนาฉบับที่ 12 และนำยุทธศาสตร์การพัฒนาทั้ง 6 ด้านที่กำหนดไว้ในยุทธศาสตร์ชาติมาเป็นแนวทางในการกำหนดยุทธศาสตร์การพัฒนาของแผนพัฒนาฉบับที่ 12 ในลักษณะของการถ่ายทอดยุทธศาสตร์ระยะยาวลงสู่การปฏิบัติในช่วงเวลา 5 ปี โดยกำหนดยุทธศาสตร์ให้ตอบสนองกับบริบทการพัฒนาที่จะเกิดขึ้นในช่วง 5 ปีแรกของยุทธศาสตร์ชาติ (พ.ศ. 2560 - 2564) เป็นสำคัญ



# 1 การปรับปรุงกระบวนการงบประมาณ และสร้างกลไกในการติดตามตรวจสอบการเงินการคลังภาครัฐ

**วัตถุประสงค์**  
เพื่อให้กระบวนการงบประมาณเปิดโอกาสให้ประชาชนมีส่วนร่วมในการตัดสินใจการใช้จ่าย งบประมาณ. ทีมขึ้น ภายใต้กรอบทิศทางยุทธศาสตร์ชาติและนโยบายรัฐบาลที่กำหนดจากส่วนกลาง

**เป้าหมาย**

- มีกลไกและช่องทางให้ประชาชน/ภาคเอกชนเข้าถึงข้อมูลเพื่อตรวจสอบกระบวนการดำเนินงานและงบประมาณของภาครัฐที่โปร่งใส
- มีการจัดทำหรือปรับปรุงกฎหมายเพื่อยกระดับการมีส่วนร่วมของประชาชนในการใช้จ่าย งบประมาณ./การคลังภาครัฐ

**ตัวชี้วัด**

- ความสำเร็จของการจัดสรรงบประมาณ. โดยมียุทธศาสตร์ชาติเป็นกรอบและจัด งบประมาณ. ตามภารกิจควบคู่กับงบประมาณ. เชิงพื้นที่
- ความสำเร็จของการสร้างกระบวนการมีส่วนร่วมของประชาชนในการจัดสรร งบประมาณ.
- ความพึงพอใจของประชาชนต่อการมีส่วนร่วมในการจัดสรร งบประมาณ.
- อันดับของ WEF ด้าน Wastefulness of government spending ของไทยดีขึ้นจากอันดับที่ 113 จาก 133 ประเทศ เป็น อันดับที่ 70

**แนวทางการพัฒนา**

- วางแผน งบประมาณ. โดยยกเครื่องมือ LTEF มาใช้เป็นกรอบการจัดทำแผน งบประมาณ. และนำ MTEF มาเป็นแนวทางในการพิจารณาจัดสรร งบประมาณ. ประจำปี
- จัดสรร งบประมาณ. โดยมียุทธศาสตร์ชาติเป็นกรอบ และจัด งบประมาณ. ตามภารกิจควบคู่กับ งบประมาณ. เชิงพื้นที่
- ทบทวนอำนาจบริหาร งบประมาณ. ของส่วนราชการให้มีความยืดหยุ่นมากขึ้น โดยเฉพาะการโอนเปลี่ยนแปลง / การกักเงินเหลือมือปี / การขยายเวลาดำเนินโครงการ/กิจกรรม
- สร้างกระบวนการมีส่วนร่วมของประชาชนในการจัดสรรและตรวจสอบการใช้จ่าย งบประมาณ. โดยสื่อสารให้ประชาชนทราบถึงเป้าหมาย/ตัวชี้วัดของยุทธศาสตร์/การจัดสรร/การใช้จ่าย งบประมาณ. ของแต่ละส่วนราชการ/โครงการ/กิจกรรม
- ทบทวนและปรับปรุงระบบประเมินผลการใช้จ่าย งบประมาณ. ให้สามารถสะท้อนประสิทธิภาพและประสิทธิผลของการใช้จ่าย งบประมาณ.
- ยกเลิกการกำหนดสัดส่วนวงเงิน (ร้อยละ) ให้หน่วยงาน เช่น งบท้องถิ่น ภาระหนี้ แต่ควรพิจารณาจัดสรรตามผลการดำเนินงาน
- กำหนดให้มีการนำวงเงิน งบประมาณ. ที่ปรับลดได้ในชั้นกรมาธิการ มารวมไว้ในงบกลาง ชำระหนี้สาธารณะ นำส่งคืนคลัง หรือรายการตามมติคณะรัฐมนตรี
- กำหนดมาตรการเพิ่มประสิทธิภาพการใช้จ่าย งบประมาณ. และกำหนดให้มีระบบการให้รางวัลและการลงโทษ
- จัดให้มีการบูรณาการตัวชี้วัดร่วมกับหน่วยงานอื่นที่เกี่ยวข้อง อาทิ กพร.
- ทบทวนและปรับปรุงระบบประเมินผลที่มีอยู่ในปัจจุบันให้สามารถวัดประสิทธิภาพและประสิทธิผลของการดำเนินงานของหน่วยงานได้อย่างแท้จริง สามารถนำมาใช้ประกอบการพิจารณาจัดสรร งบประมาณ. ในปีต่อไป
- การจัดทำ/ปรับปรุงกฎหมายเพื่อยกระดับการมีส่วนร่วมของประชาชน โดยการจัดทำ งบประมาณ. (ปรับปรุง พ.ร.บ. วิธีการงบประมาณ พ.ศ. 2502) และการบริหารการเงินการคลัง (การจัดทำกฎหมายเพื่อเป็นกรอบในการบริหารการเงินการคลังภาครัฐ)

# 2 การพัฒนาระบบบริหารจัดการและการให้บริการของภาครัฐให้มีประสิทธิภาพ

**วัตถุประสงค์**  
เพื่อพัฒนาระบบบริหารจัดการราชการให้บริการของภาครัฐให้มีประสิทธิภาพมากขึ้น บุคลากรของภาครัฐมีศักยภาพสูงขึ้น และพร้อมที่จะได้รับการตรวจสอบจากประชาชนและสังคม

**เป้าหมาย**

- มีการให้บริการประชาชนในรูปแบบทางเลือกที่หลากหลาย และมีคุณภาพมากขึ้น
- มี e-Government และ e-Police Service
- มีปริมาณข้าราชการมีคุณภาพ ประสิทธิภาพ มากขึ้น
- มีองค์กรมีสมรรถนะสูงและมีความทันสมัย
- ยกระดับการติดตามประเมินผลการปฏิบัติงานภาครัฐ/ซрк.
- ผู้ส่วนใหญ่ได้ส่วนเสียมีความมั่นใจ ยอมรับ และปฏิบัติตามกติกาเพิ่มขึ้น

**ตัวชี้วัด**

- อันดับ IMD ด้านการความโปร่งใสในการจัดทำนโยบายรัฐบาลดีขึ้น จากอันดับที่ 113 เป็น 70
- อันดับ IMD ด้านการเพิ่มประสิทธิภาพภาครัฐ ในปี 2564 ดีขึ้น 5 อันดับจากปี 2560
- ความพึงพอใจของประชาชนต่อการให้บริการและการดำเนินงานของภาครัฐอยู่ที่ร้อยละ 80
- ส่วนราชการสามารถพัฒนาขีดสมรรถนะของการบริหารจัดการองค์การไม่น้อยกว่าร้อยละ 80
- ผลผลิตของภาครัฐเพิ่มขึ้นไม่น้อยกว่าร้อยละ 30

**แนวทางการพัฒนา**

- บริหารจัดการภาครัฐ เพื่อยกระดับธรรมาภิบาล ประสิทธิภาพ โปร่งใส รับผิดชอบ และลดการคอร์รัปชัน
- พัฒนาระบบราชการ/การจัดรูปแบบองค์กรภาครัฐ/กระบวนการจัดทำนโยบายและยุทธศาสตร์ พร้อมทั้งปรับบทบาทและโครงสร้างองค์กรภาครัฐ ในกรอบของมากราชการ รัฐวิสาหกิจ องค์กรมหาชน และหน่วยงานของรัฐในรูปแบบใหม่
- พิจารณาความเชื่อมโยงราชการกับภาคการเมือง และภาคราชการกับประชาชน
- พัฒนาระบบบริหารงานบุคคล การคัดเลือก/สรรหา/แต่งตั้ง/โยกย้าย รวมทั้งปรับรูปแบบ/ลักษณะบริหารจัดการและพัฒนาข้าราชการ/พนักงานของรัฐ
- พิจารณาเชื่อมโยงการพัฒนา/ให้บริการระหว่างส่วนกลาง ส่วนภูมิภาค และท้องถิ่น โดยกำหนดคลังสต็อก และบูรณาการทำงาน
- พัฒนาระบบตรวจสอบและประเมินผล โดยให้ประชาชนมีส่วนร่วม และบริหารจัดการข้อมูลและองค์ความรู้ พร้อมทั้งพัฒนาระบบสารสนเทศภาครัฐให้เปิดเผยและเข้าถึงง่าย
- ปรับปรุงกฎหมายให้ทันสมัย เอื้อต่อการบริหารราชการแผ่นดิน รวมทั้งการลงทุนและการดำเนินธุรกิจภาคเอกชน
- พัฒนาระบบสารสนเทศการจัดการแบบออนไลน์ (Online MIS) ให้เป็นช่องทางในการเข้าถึงสารสนเทศในการดำเนินงานประเมินความก้าวหน้า
- พัฒนากองทุนพัฒนาวิถกรรม ประสิทธิภาพและคุณภาพแห่งรัฐ
- จัดทำยุทธศาสตร์การพัฒนาวิสาหกิจในระยยะยาวและมีควมชัดเจน
- พัฒนาภาคการค้ากับดูแลวิสาหกิจที่เข้มแข็ง เพื่อให้เกิดการแข่งขันที่เป็นธรรมและเป็นไปตามกลไกตลาด
- ทบทวนบทบาทและความจำเป็นของรัฐวิสาหกิจตามวัตถุประสงค์ในการจัดตั้ง และสอดคล้องกับสถานการณ์ปัจจุบัน
- การบริหารจัดการที่มีประสิทธิภาพ มีระบบบริหารความเสี่ยง และระบบประเมินผลที่ดี
- พัฒนาให้เป็นองค์กรแห่งการเรียนรู้ โดยมุ่งเน้นให้เกิดการลงทุนด้านนวัตกรรมและเทคโนโลยีในรัฐวิสาหกิจ
- แก้ไขปัญหาวิสาหกิจที่มีปัญหาทางการเงินหรือประสบปัญหาในการดำเนินงานตามวัตถุประสงค์การจัดตั้ง
- ส่งเสริมการร่วมทุนของภาคเอกชนในกิจการของรัฐที่ไม่มีผลต่อความมั่นคง เพื่อพัฒนาการดำเนินงานแบบมืออาชีพตามมาตรฐานสากล และลดภาระงบประมาณของภาครัฐได้



### 3

## การปฏิรูปกฎหมายให้เอื้อต่อภารกิจภาครัฐ การลงทุน และการดำเนินธุรกิจภาคเอกชน

### วัตถุประสงค์

เพื่อสร้างระบบการปฏิรูปกฎหมายที่ได้มาตรฐานสากลและปรับปรุงกฎหมายที่มีอยู่ให้เอื้อต่อการเพิ่มผลิตภาพการผลิต การเพิ่มขีดความสามารถในการแข่งขัน การเติบโตทางเศรษฐกิจ และการอยู่ดีกินดีของประชาชน

### เป้าหมาย

- มีการบังคับใช้กฎหมายอย่างเคร่งครัด และมีประสิทธิภาพ เพื่อคุ้มครองสิทธิเสรีภาพของประชาชนอย่างเสมอภาค
- มีการวินิจฉัยข้อพิพาทอย่างถูกต้อง รวดเร็ว โปร่งใส เป็นธรรม ตามหลักนิติธรรม
- มีกฎหมาย กฎ ระเบียบ และข้อบังคับที่เอื้อต่อบรรยากาศในการแข่งขัน ลดความเหลื่อมล้ำ และอุปสรรคในการดำเนินธุรกิจและคุณภาพชีวิตของ ปชช.

### ตัวชี้วัด

- อันดับ IMD ด้าน Legal and regulatory framework encourages the competitiveness of enterprises ของไทยดีขึ้น
- อันดับ IMD ตัวชี้วัดนิติธรรมดีขึ้นจากอันดับ 34 เป็น 20
- อันดับ IMD ด้าน Justice is fairly administered ดีขึ้นจาก 31 เป็น 25

### แนวทางการพัฒนา

1. สนับสนุนกระทรวงหรือหน่วยงานเทียบเท่า ให้เร่งดำเนินการประเมินผลกฎหมาย กฎ ระเบียบ ข้อบังคับที่มีอายุตั้งแต่ 5 ปี ตามข้อกำหนดในพระราชกฤษฎีกาทบทวนความเหมาะสมของกฎหมาย 2558 เพื่อลดกฎหมาย กฎ ระเบียบ และข้อบังคับที่เป็นอุปสรรคต่อการยกระดับสู่ประเทศที่มีรายได้ เช่น สนับสนุนให้จ้างที่ปรึกษาต่างประเทศ เช่น ประเทศออสเตรเลีย อังกฤษ และสหรัฐอเมริกา เป็นต้น เพราะประเทศไทยไม่มีผู้เชี่ยวชาญ
2. ปรับปรุงกลไกที่มีอยู่หรือสร้างกลไกใหม่ เพื่อประเมินผลกฎหมาย กฎ ระเบียบ ในกระบวนการจัดทำกฎหมาย กฎ ระเบียบ ให้ทันสมัยและตอบสนองทิศทางปฏิรูปเศรษฐกิจและสังคมของประเทศ และลดความซ้ำซ้อน จะทำให้ได้ชุดข้อกำหนดกฎเกณฑ์ที่ดี (Better Regulation) ซึ่งเป็นการสร้างฐานรากให้เข้มแข็งเพราะจะทำให้การดำเนินชีวิตในสังคมและการดำเนินธุรกิจเสรีและเป็นธรรม เช่น ยกระดับเครื่องมือที่เรียกว่า Regulatory Impact Assessment (RIA) ประเมินชุดข้อกำหนดกฎเกณฑ์ทุกครั้งก่อนเสนอคณะรัฐมนตรีเป็นต้น
3. พัฒนาคณะกรรมาธิการและตั้งหน่วยงานประเมินผลชุดข้อกำหนดกฎเกณฑ์ขึ้นในหน่วยงาน ให้สามารถพัฒนาและใช้เครื่องมือในการติดตามประเมินผลตั้งแต่ก่อนออก กำลังบังคับใช้ และหลังจากที่ดำเนินการบังคับใช้ไประยะหนึ่ง เพราะปัจจุบันประเทศไทยขาดบุคลากรด้านนี้
4. พัฒนาและยกระดับหน่วยงานกลาง (Oversight body) ทำหน้าที่ให้คำปรึกษาเกี่ยวกับกระบวนการประเมินผลกระทบกับหน่วยงานที่เกี่ยวข้อง และพิจารณาคุณภาพของกาวิเคราะห์ของหน่วยงานต่างๆ รวมทั้งต้องตรวจสอบเพื่อให้กระบวนการจัดทำกฎหมายมีความโปร่งใส มีคุณภาพ พร้อมทั้งพัฒนากระบวนการมีส่วนร่วมกับผู้มีส่วนได้ส่วนเสียให้โปร่งใสและเป็นที่ยอมรับ

### 4

## การกระจายอำนาจสู่ท้องถิ่นและพัฒนาภาคและช่องทางเข้าถึงข้อมูล

### วัตถุประสงค์

เพื่อสนับสนุนกระบวนการกระจายอำนาจ ให้องค์กรปกครองส่วนท้องถิ่นและชุมชนมีบทบาทในการพัฒนาท้องถิ่นของตนเอง

### เป้าหมาย

- มีสัดส่วนการจัดสรรงบประมาณสู่ท้องถิ่นเพิ่มขึ้น
- มีการกระจายอำนาจให้องค์กรปกครองส่วนท้องถิ่นและชุมชนอย่างเป็นรูปธรรม
- มีกลไกการบูรณาการการบริหารจัดการภาครัฐตามภารกิจ/กลุ่มกระทรวง/พื้นที่

### ตัวชี้วัด

- สัดส่วนการจัดสรรงบประมาณสู่ท้องถิ่นอยู่ในระดับร้อยละ .... ของงบประมาณแผ่นดิน
- ความสำเร็จของการถ่ายโอนภารกิจภาครัฐให้หน่วยงานอื่นตามความพร้อม
- ความสำเร็จของพัฒนาระบบบริหารจัดการเพื่อเสริมสร้างความเข้มแข็งให้องค์กรปกครองส่วนท้องถิ่น

### แนวทางการพัฒนา

1. ถ่ายโอนภารกิจภาครัฐให้หน่วยงานอื่นตามความพร้อม
2. เสริมสร้างความเข้มแข็งให้องค์กรปกครองส่วนท้องถิ่น
3. พัฒนาหลักเกณฑ์ / มาตรฐาน / แนวทางการกำกับดูแล ได้แก่ การกำหนดมาตรฐานกลางในการจัดการบริการสาธารณะ
4. รูปแบบการกำกับดูแลองค์กรปกครองส่วนท้องถิ่น เน้นการกำกับดูแลโดยภาคประชาชน/ชุมชน และควรรีให้มีความสำคัญกับ "Pre audit" มากกว่า "Post audit"
5. ปรับบทบาทของ "ผู้กำกับดูแล" (นท.) และปรับความสัมพันธ์ระหว่างรัฐกับ อปท. ระหว่าง อปท. ด้วยกันเอง และ อปท. กับทุกภาคส่วนให้มีความเชื่อมโยงกันในลักษณะภาคีเครือข่ายซึ่งกันและกัน
6. การถ่ายโอนบุคลากรจากส่วนกลาง ส่วนภูมิภาคให้แก่ อปท. ต้องสอดคล้องกับภารกิจถ่ายโอนโดยยึดหลักการ "งานไป ตำแหน่งไป"
7. ปรับปรุงระบบบริหารจัดการรายได้ของท้องถิ่น โดย
  - ต้องปรับปรุงความสามารถในการจัดเก็บรายได้ที่ อปท. จัดเก็บเอง
  - สร้างวินัยทางการเงินการคลังของ อปท. การก่อหนี้ของอปท
  - สร้างหลักเกณฑ์ วิธีการและรูปแบบในการจัดสรรเงินอุดหนุนที่แน่นอน
  - ปรับโครงสร้างภาษีระหว่างรัฐกับท้องถิ่น ปรับปรุงรายได้จากภาษีที่รัฐจัดเก็บให้ อปท.ให้สอดคล้องกับกฎหมายการกระจายอำนาจ
  - สร้างความรู้ ความสามารถของผู้บริหารท้องถิ่น และสมาชิกสภาท้องถิ่น ให้มีความรู้ ความเข้าใจในเชิงอำนาจหน้าที่และบทบาทความเป็นกับบริหาร และ นักการเมืองที่มีธรรมาภิบาล

## 5 การป้องกันและปราบปรามการทุจริตคอร์รัปชัน

**วัตถุประสงค์**  
เพื่อส่งเสริมให้สังคมไทยมีวินัย โปร่งใส ยึดมั่นในคุณธรรม จริยธรรม และร่วมกันป้องกันและปราบปรามการทุจริต

**เป้าหมาย**

- มีจำนวนเครือข่ายเพื่อร่วมขับเคลื่อนการป้องกันและปราบปรามการทุจริตทั้งในประเทศและต่างประเทศเพิ่มขึ้น
- มีระดับการประเมินคุณธรรมและความโปร่งใสในการดำเนินงานของหน่วยงานภาครัฐ (Integrity & Transparency Assessment: ITA) สูงขึ้น
- มีระบบบริหารและเครื่องมือในการป้องกันและต่อต้านการทุจริตที่เพิ่มประสิทธิภาพ
- มีสังคมไทยที่มีวินัย โปร่งใส และยุติธรรม
- มีระบบบริหารและกลไกในการต่อต้านและป้องกันการทุจริตคอร์รัปชัน

**ตัวชี้วัด**

- ระดับของค่า CPI ในปี 2564 ตีขึ้น 5 อันดับจากปี 2560
- เครือข่ายเพื่อร่วมขับเคลื่อนการป้องกันและปราบปรามการทุจริตทั้งในประเทศและต่างประเทศ
- การประเมินคุณธรรมและความโปร่งใสในการดำเนินงานของหน่วยงานภาครัฐ (Integrity & Transparency Assessment: ITA)

**แนวทางการพัฒนา**

- ปลูกฝังวิถีชีวิตให้คนมีภูมิคุ้มกันต่อโอกาสและการช่วยเหลือให้เกิดการทุจริตคอร์รัปชัน โดยสร้างจิตสำนึกที่ตัวบุคคล สร้างเครือข่ายและกลไกเชิงสถาบันเพื่อเสริมสร้างความเข้มแข็งของคนที่มีจิตสำนึก
- ป้องกันการทุจริต โดยการกำหนดกฎเกณฑ์การศึกษา กระบวนการ ขั้นตอนการดำเนินงาน การเข้าถึงข้อมูล ให้โปร่งใส ส่งเสริมให้ประชาชนร่วมตรวจสอบการทุจริต ลดการใช้ดุลพินิจของเจ้าหน้าที่ ตรวจสอบจับกุมและลงโทษอย่างเคร่งครัดและจริงจัง รวมทั้งลดการแทรกแซงทางการเมือง
- ปราบปรามการทุจริต โดยการทบทวนบทบาทหน้าที่ขององค์กรอิสระที่ทำหน้าที่ในการป้องกันปราบปรามการทุจริต (กกต. คตง. ป.ป.ช. และผู้ตรวจการแผ่นดินของรัฐสภา) ทั้งการสรรหา/คัดเลือกบุคลากรในองค์กร อำนาจวินิจฉัยในสำนวนคดี
- ทบทวนว่าหน่วยงานราชการที่ทำหน้าที่ต่อต้านการทุจริตคอร์รัปชันว่าควรอยู่ภายใต้การกำกับของรัฐบาลเหมือนเดิม หรือควรเป็นอิสระ
- พัฒนาธรรมาภิบาลภาครัฐ ให้มีความโปร่งใส มีความรับผิดชอบ มีคุณธรรมและนิติธรรมทุกภาคส่วนมีส่วนร่วมในการบริหารจัดการภาครัฐ เพื่อสร้างความเชื่อมั่นศรัทธาและลดปัญหาคอร์รัปชัน

# Thailand 4.0\*

ประเด็นหลักของ นโยบาย Thailand 4.0 คือ:

การพัฒนาประเทศจากเดิมที่เป็น ประเทศผู้ผลิตที่มีประสิทธิภาพ ไร้ กลายเป็น ประเทศผู้ผลิตที่:

- มีความสร้างสรรค์ (Creative & High-Tech)
- มีนวัตกรรมที่สามารถสร้างมูลค่าเพิ่มได้สูง (Productive Growth)
- มีการวิจัยและพัฒนาที่มีคุณภาพน่าเชื่อถือ (Productive Growth)
- มีความเป็นมิตรต่อสิ่งแวดล้อม (Green Growth) และ
- สามารถช่วยลดความเหลื่อมล้ำ (Gap) ในด้านรายได้ของ ประชากร (Inclusive Growth)

Wealth of the Nation

**Thailand 4.0**

Thailand 4.0 Industry for the Future

Thailand 3.0 Heavy Industry

Thailand 2.0 Light Industry

Thailand 1.0 Agriculture

- Middle Income Trap
- Inequality Trap
- Imbalance Trap

- Productive Growth Engine
- Inclusive Growth Engine
- Green Growth Engine

- Prosperity
- Security
- Sustainability

**\*New Engines of Growth** เครื่องยนต์ขับเคลื่อนทางธุรกิจระดับโลกใหม่ ขึ้นชื่อ "รายได้เปรียบเชิงเปรียบเทียบ" ของประเทศไทยที่มีอยู่ 2 ด้าน คือ ความหลากหลายเชิงพื้นที่ และ ความหลากหลายเชิงวัฒนธรรม เป็นรายได้เปรียบในเชิงแข่งขันใน 5 ยุคอุตสาหกรรมและเทคโนโลยีใหม่ ซึ่งประกอบด้วย: 1) วิทยาศาสตร์ขั้นสูงและเทคโนโลยีชีวภาพ 2) อวกาศ การบินพาณิชย์และโมบายล์ 3) Automation การให้เครื่องจักรทำงานแทนคน ยุคอินเทลเจนต์ 4) ยุคอินเทอร์เน็ตของสิ่งต่าง ๆ และ Embedded Technology และ 5) วัฒนธรรม การสร้างสรรค์ และการเป็นผู้นำบริการ

### 3. นโยบายรัฐบาลและแผนการบริหารราชการแผ่นดิน (รัฐบาลพลเอก ประยุทธ์ จันทร์โอชา)

รัฐบาลภายใต้การนำของพลเอก ประยุทธ์ จันทร์โอชา นายกรัฐมนตรี ได้แถลงนโยบายต่อสภานิติบัญญัติแห่งชาติ เมื่อวันที่ 12 กันยายน 2557 สรุปสาระสำคัญดังนี้

1. การปกป้องและเชิดชูสถาบันพระมหากษัตริย์
2. การรักษาความมั่นคงของรัฐและการต่างประเทศ
3. การลดความเหลื่อมล้ำของสังคม และการสร้างโอกาสการเข้าถึงบริการของรัฐ
4. การศึกษาและเรียนรู้ การทะนุบำรุงศาสนา ศิลปะและวัฒนธรรม
5. การยกระดับคุณภาพบริการด้านสาธารณสุข และสุขภาพของประชาชน
6. การเพิ่มศักยภาพทางเศรษฐกิจของประเทศ
7. การส่งเสริมบทบาทและการใช้โอกาสในประชาคมอาเซียน
8. การพัฒนาและส่งเสริมการใช้ประโยชน์จากวิทยาศาสตร์ เทคโนโลยี การวิจัยและพัฒนา และ

นวัตกรรม

9. การรักษาความมั่นคงของฐานทรัพยากร และการสร้างสมดุล ระหว่างการอนุรักษ์กับการใช้ประโยชน์อย่างยั่งยืน
10. การส่งเสริมการบริหารราชการแผ่นดินที่มีธรรมาภิบาลและการป้องกันปราบปรามการทุจริตและประพฤติมิชอบในภาครัฐ
11. การปรับปรุงกฎหมายและกระบวนการยุติธรรม เป็นต้น ๆ ไปดังนี้

#### 1. การปกป้องและเชิดชูสถาบันพระมหากษัตริย์

สถาบันพระมหากษัตริย์เป็นองค์ประกอบสำคัญของการปกครองในระบอบประชาธิปไตยตามประเพณีการปกครองของไทย รัฐบาลจึงถือเป็นหน้าที่สำคัญยิ่งยวด ในอันที่จะเชิดชูสถาบันนี้ไว้ด้วยความจงรักภักดีและปกป้องรักษาพระบรมเดชานุภาพ โดยจะใช้มาตรการทางกฎหมาย มาตรการทางสังคมจิตวิทยา และมาตรการทางระบบสื่อสารและเทคโนโลยีสารสนเทศในการดำเนินการกับผู้คนองปาก ย่ามใจหรือประสงค์ร้าย มุ่งสั่นคลอนสถาบันหลักของชาติโดยไม่คำนึงถึงความรู้สำนึกและความผูกพันภักดีของคนอีกเป็นจำนวนมาก ตลอดจนเผยแพร่ความรู้ความเข้าใจที่ถูกต้องและเป็นจริงเกี่ยวกับสถาบันพระมหากษัตริย์และพระราชกรณียกิจเพื่อประชาชน ทั้งจะสนับสนุนโครงการทั้งหลายอันเนื่องมาจากพระราชดำริ ส่งเสริมให้เจ้าหน้าที่สถานศึกษา ตลอดจนหน่วยงานทั้งหลายของรัฐเรียนรู้เข้าใจหลักการทรงงาน สามารถนำหลักดังกล่าวมาประยุกต์ใช้ในการปฏิบัติราชการและการพัฒนา ตลอดจนเร่งขยายผลตามโครงการและแบบอย่างที่ทรงวางรากฐานไว้ให้แพร่หลายเป็นที่ประจักษ์และเกิดประโยชน์ในวงกว้าง อันจะช่วยสร้างความสมบูรณ์ พูนสุขแก่ประชาชนในที่สุด

#### 2. การรักษาความมั่นคงของรัฐและการต่างประเทศ

2.1 ในระยะเร่งด่วน รัฐบาลให้ความสำคัญต่อการเตรียมความพร้อมสู่ประชาคมการเมืองและความมั่นคงอาเซียนในกิจการ 5 ด้าน ได้แก่ การบริหารจัดการชายแดน การสร้างความมั่นคงทางทะเล การแก้ไขปัญหาอาชญากรรมข้ามชาติ การสร้างความไว้วางใจกับประเทศเพื่อนบ้าน และการเสริมสร้างศักยภาพในการปฏิบัติการทางทหารร่วมกันของอาเซียนโดยเน้นความร่วมมือเพื่อป้องกัน แก้ไขข้อพิพาทต่าง ๆ และการแก้ไขปัญหาเส้นเขตแดนโดยใช้กลไกทั้งระดับทวิภาคีและพหุภาคี ทั้งจะจัดระเบียบการพัฒนาตามกรอบประชาคมเศรษฐกิจอาเซียนและการบริหารจัดการพื้นที่ชายแดนทั้งทางบกและทางทะเล รองรับการพัฒนาเขตเศรษฐกิจพิเศษตามแนวชายแดน โดยใช้ระบบเฝ้าตรวจที่มีเทคโนโลยีทันสมัย

กำหนดให้ปัญหาหาเสพติด การค้าอาวุธ การค้ามนุษย์ การกระทำ อันเป็นโจรสลัด การก่อการร้ายสากลและอาชญากรรมข้ามชาติเป็นปัญหาเฉพาะหน้าที่ต้องได้รับการป้องกันและแก้ไขโดยการบังคับใช้กฎหมายที่เข้มงวดและจัดการปัญหาอื่น ๆ ที่เชื่อมโยงต่อเนื่องให้เบ็ดเสร็จ เช่น ปัญหาสถานะและสิทธิของบุคคลการปรับปรุงระบบการเข้าเมือง การจัดระเบียบแรงงานต่างด้าว เป็นต้น

2.2 เร่งแก้ไขปัญหาการใช้ความรุนแรงในจังหวัดชายแดนภาคใต้ โดยนำยุทธศาสตร์ เข้าใจ เข้าถึง และพัฒนามาใช้ตามแนวทางกลยุธมิตรแบบสันติวิธี ส่งเสริมการพูดคุยสันติสุขกับผู้มีความคิดเห็นต่างจากรัฐ สร้างความเชื่อมั่นในกระบวนการยุติธรรมตามหลักนิติธรรมและหลักสิทธิมนุษยชนโดยไม่เลือกปฏิบัติ ควบคู่กับการพัฒนาเศรษฐกิจและสังคมที่สอดคล้องกับความต้องการของประชาชนในพื้นที่ซึ่งเป็นพหุสังคม ขจัดการฉวยโอกาสก่อความรุนแรงแทรกซ้อนเพื่อซ้ำเติมปัญหาไม่ว่าจากผู้มีอิทธิพลในท้องถิ่นหรือเจ้าหน้าที่ฝ่ายบ้านเมือง ทั้งจะเพิ่มระดับปฏิสัมพันธ์กับต่างประเทศ และองค์การระหว่างประเทศที่อาจช่วยคลี่คลายปัญหาได้

2.3 พัฒนาและเสริมสร้างศักยภาพของกองทัพและระบบป้องกันประเทศให้ทันสมัย มีความพร้อมในการรักษาอธิปไตย และผลประโยชน์ของชาติ ปลอดภัยจากการคุกคามทุกรูปแบบ ส่งเสริมและพัฒนาวิทยาศาสตร์และเทคโนโลยีการป้องกันประเทศ ตลอดจนการวิจัยและพัฒนาและการถ่ายทอดเทคโนโลยีเพื่อนำไปสู่การพึ่งพาตนเองในการผลิตอาวุธยุทโธปกรณ์สามารถบูรณาการความร่วมมือระหว่างภาครัฐกับภาคเอกชนในอุตสาหกรรมป้องกันประเทศได้พร้อมทั้งนำศักยภาพของกองทัพในยามปกติมาสนับสนุนการพัฒนาประเทศ การป้องกันบรรเทาสาธารณภัย การรักษาทรัพยากรธรรมชาติ และการรักษาความมั่นคงภายในโดยมุ่งระดมสรรพกำลังจากทุกภาคส่วนทั้งในระดับชุมชน ท้องถิ่น ภูมิภาค และนานาชาติ โดยเฉพาะอาเซียนและประชาคมโลก

2.4 เสริมสร้างความสัมพันธ์อันดีกับนานาชาติบนหลักการที่วางนโยบาย การต่างประเทศเป็นส่วนประกอบสำคัญของนโยบายองค์รวมทั้งหมดในการบริหารราชการแผ่นดิน ไม่ว่าในด้านการเมือง เศรษฐกิจ หรือสังคม โดยจะนำกลไกทางการทูตแบบบูรณาการมาใช้ให้เกิดประโยชน์สูงสุดแก่ประชาชนทั้งทางตรงและทางอ้อม เช่น การคุ้มครองดูแลคนไทยและผลประโยชน์ของคนไทยในต่างแดน การแลกเปลี่ยนทางการศึกษา วัฒนธรรม การค้า การพัฒนาทรัพยากรมนุษย์ และการเปิดโลกทัศน์ให้มีลักษณะสากล เป็นต้น

### 3. การลดความเหลื่อมล้ำของสังคม และการสร้างโอกาสการเข้าถึงบริการของรัฐ

ความเหลื่อมล้ำในสังคมเป็นอีกสาเหตุหนึ่งของปัญหาความขัดแย้งและความเดือดร้อนทั้งหลายของประชาชน จึงมีนโยบายที่จะดำเนินการดังนี้

3.1 ในระยะเฉพาะหน้า จะเร่งสร้างโอกาส อาชีพ และการมีรายได้ที่มั่นคงแก่ผู้ที่เข้าสู่ตลาดแรงงาน รวมทั้งสตรี ผู้ด้อยโอกาส และแรงงานข้ามชาติที่ถูกกฎหมาย พร้อมทั้งยกระดับคุณภาพแรงงาน โดยให้แรงงานทั้งระบบมีโอกาสเข้าถึงการเรียนรู้และพัฒนาทักษะฝีมือแรงงานในทุกระดับอย่างมีมาตรฐาน ทั้งจะเชื่อมโยงข้อมูลและการดำเนินการระหว่างหน่วยงานของรัฐกับเอกชน เพื่อให้ตรงกับความต้องการของพื้นที่และของประเทศโดยรวม นอกจากนี้จะส่งเสริมให้แรงงานนอกระบบเข้าสู่ระบบที่ถูกกฎหมายมากขึ้น

3.2 ป้องกันและแก้ไขปัญหาการค้ามนุษย์ รวมถึงปัญหาผู้หลบหนีเข้าเมือง การทารุณกรรมต่อแรงงานข้ามชาติ การท่องเที่ยวที่เน้นบริการทางเพศและเด็ก และปัญหาคนขอทานโดยการปรับปรุงกฎหมายข้อบังคับที่จำเป็นและเพิ่มความเข้มงวด ในการระงับตรวจสอบ

3.3 ในระยะต่อไป จะพัฒนาระบบการคุ้มครองทางสังคม ระบบการออมและระบบสวัสดิการชุมชนให้มีประสิทธิภาพและมีความยั่งยืนมากยิ่งขึ้น รวมทั้งการดูแลให้มีระบบการกักขังที่เป็นธรรมและการสงเคราะห์ผู้ยากไร้ตามอัตภาพ พัฒนาศักยภาพ คุ้มครองและพิทักษ์สิทธิจัดสวัสดิการช่วยเหลือและพัฒนาคุณภาพชีวิตของผู้ด้อยโอกาส ผู้พิการ ผู้สูงอายุ สตรี และเด็ก

3.4 เตรียมความพร้อมเข้าสู่สังคมผู้สูงอายุ เพื่อส่งเสริมคุณภาพชีวิตและการมีงานหรือกิจกรรมที่เหมาะสม เพื่อสร้างสรรค์และไม่ก่อภาระต่อสังคมในอนาคต โดยจัดเตรียมระบบการดูแลในบ้านสถานพักฟื้น และโรงพยาบาล ที่เป็นความร่วมมือของภาครัฐ ภาคเอกชน ชุมชน และครอบครัว รวมทั้งพัฒนาระบบการเงินการคลังสำหรับการดูแลผู้สูงอายุ

3.5 เตรียมความพร้อมเข้าสู่สังคมที่มีความหลากหลายเนื่องจากการเข้าสู่ประชาคมอาเซียน โดยสร้างความเข้มแข็งและความพร้อมแก่แรงงานไทยและร่วมพัฒนาระบบความคุ้มครองทางสังคมของแรงงานอาเซียน

3.6 จัดระเบียบสังคม สร้างมาตรฐานด้านคุณธรรม จริยธรรม และธรรมาภิบาลให้แก่เจ้าหน้าที่ของรัฐและประชาชนทั่วไป โดยใช้ค่านิยมหลัก 12 ประการ ตามนโยบายของคณะกรรมการความสงบแห่งชาติที่ได้ประกาศไว้แล้ว

3.7 แก้ปัญหาการไร้ที่ดินทำกินของเกษตรกรและการรुक้าเขตป่าสงวน โดยการกระจายสิทธิการถือครองให้แก่ผู้ที่อยู่ในพื้นที่ที่ไม่ได้รูก้า และออกมาตรการป้องกันการเปลี่ยนมือไปอยู่ในครอบครองของผู้ที่มีใช้เกษตรกร ใช้เทคโนโลยีดาวเทียมสำรวจและวิธีการแผนที่ทันสมัย แก้ไขปัญหาเขตที่ดินทับซ้อนและแนวเขตพื้นที่ป่าที่ไม่ชัดเจน อันก่อให้เกิดข้อขัดแย้งระหว่างประชาชนกับเจ้าหน้าที่รัฐ

#### 4. การศึกษาและเรียนรู้ การทำนุบำรุงศาสนา ศิลปะและวัฒนธรรม

รัฐบาลจะนำการศึกษา ศาสนา ศิลปวัฒนธรรม ความภาคภูมิใจในประวัติศาสตร์และความเป็นไทย มาใช้สร้างสังคมให้เข้มแข็งอย่างมีคุณภาพและคุณธรรมควบคู่กันดังนี้

4.1 จัดให้มีการปฏิรูปการศึกษาและการเรียนรู้ โดยให้ความสำคัญทั้งการศึกษา ในระบบและการศึกษาทางเลือกไปพร้อมกัน เพื่อสร้างคุณภาพของคนไทยให้สามารถเรียนรู้ พัฒนาดนได้เต็มตามศักยภาพ ประกอบอาชีพและดำรงชีวิตได้โดยมีความใฝ่รู้และทักษะที่เหมาะสม เป็นคนดีมีคุณธรรม สร้างเสริมคุณภาพการเรียนรู้ โดยเน้นการเรียนรู้เพื่อสร้างสัมมาชีพในพื้นที่ ลดความเหลื่อมล้ำ และพัฒนากำลังคนให้เป็นที่ต้องการเหมาะสมกับพื้นที่ ทั้งในด้านการเกษตร อุตสาหกรรม และธุรกิจบริการ

4.2 ในระยะเฉพาะหน้า จะปรับเปลี่ยนการจัดสรรงบประมาณสนับสนุนการศึกษาให้สอดคล้องกับความจำเป็นของผู้เรียนและลักษณะพื้นที่ของสถานศึกษา และปรับปรุงและบูรณาการระบบการกู้ยืมเงินเพื่อการศึกษาให้มีประสิทธิภาพเพื่อเพิ่มโอกาสแก่ ผู้ยากจนหรือด้อยโอกาส จัดระบบการสนับสนุนให้เยาวชนและประชาชนทั่วไปมีสิทธิเลือกรับบริการการศึกษาทั้งในระบบโรงเรียนและนอกระบบโรงเรียน โดยจะพิจารณาจัดให้มีคู่มือการศึกษาเป็นแนวทางหนึ่ง

4.3 ให้องค์กรภาคประชาสังคม ภาคเอกชน องค์กรปกครองส่วนท้องถิ่นและประชาชนทั่วไปมีโอกาสร่วมจัดการศึกษาที่มีคุณภาพและทั่วถึง และร่วมในการปฏิรูปการศึกษาและการเรียนรู้ กระจายอำนาจการบริหารจัดการศึกษาสู่สถานศึกษา เขตพื้นที่การศึกษา และองค์กรปกครองส่วนท้องถิ่นตามศักยภาพและความพร้อม โดยให้สถานศึกษาสามารถเป็นนิติบุคคลและบริหารจัดการได้อย่างอิสระและคล่องตัวขึ้น

4.4 พัฒนาคนทุกช่วงวัยโดยส่งเสริมการเรียนรู้ตลอดชีวิต เพื่อให้สามารถมีความรู้และทักษะใหม่ที่สามารถประกอบอาชีพได้หลากหลายตามแนวโน้มการจ้างงานในอนาคตปรับกระบวนการเรียนรู้และหลักสูตรให้เชื่อมโยงกับภูมิสังคม โดยบูรณาการความรู้และคุณธรรมเข้าด้วยกันเพื่อให้เอื้อต่อการพัฒนาผู้เรียนทั้งในด้านความรู้ ทักษะ การใฝ่เรียนรู้ การแก้ปัญหา การรับฟังความเห็นผู้อื่น การมีคุณธรรม จริยธรรม และความเป็นพลเมืองดี โดยเน้นความร่วมมือระหว่างผู้เกี่ยวข้องทั้งในและนอกระบบโรงเรียน

4.5 ส่งเสริมอาชีวศึกษาและการศึกษาระดับวิทยาลัยชุมชน เพื่อสร้างแรงงานที่มีทักษะ โดยเฉพาะในท้องถิ่นที่มีความต้องการแรงงาน และพัฒนาคุณภาพมาตรฐานการศึกษาให้เชื่อมโยงกับมาตรฐานวิชาชีพ

4.6 พัฒนาระบบการผลิตและพัฒนาครูที่มีคุณภาพและมีจิตวิญญาณของความเป็นครู เน้นครูผู้สอนให้มีวุฒิตรงตามวิชาที่สอน นำเทคโนโลยีสารสนเทศและเครื่องมือที่เหมาะสมมาใช้ในการเรียนการสอน เพื่อ



เป็นเครื่องมือช่วยครูหรือเพื่อการเรียนรู้ด้วยตนเอง เช่น การเรียนทางไกล การเรียนโดยระบบอิเล็กทรอนิกส์ เป็นต้น รวมทั้งปรับระบบการประเมินสมรรถนะที่สะท้อนประสิทธิภาพการจัดการเรียน การสอนและการพัฒนาคุณภาพผู้เรียนเป็นสำคัญ

4.7 ทะนุบำรุงและอุปถัมภ์พระพุทธศาสนาและศาสนาอื่น ๆ สนับสนุนให้องค์กรทางศาสนา มีบทบาทสำคัญในการปลูกฝังคุณธรรม จริยธรรม ตลอดจนพัฒนาคุณภาพชีวิตสร้างสันติสุขและความปรองดองสมานฉันท์ในสังคมไทยอย่างยั่งยืน และมีส่วนร่วมใน การพัฒนาสังคมตามความพร้อม

4.8 อนุรักษ์ ฟื้นฟู และเผยแพร่มรดกทางวัฒนธรรม ภาษาไทยและภาษาถิ่น ภูมิปัญญาท้องถิ่น รวมทั้งความหลากหลายของศิลปวัฒนธรรมไทย เพื่อการเรียนรู้สร้างความภาคภูมิใจในประวัติศาสตร์และความ เป็นไทย นำไปสู่การสร้างความสัมพันธ์อันดี ในระดับประชาชน ระดับชาติ ระดับภูมิภาค และระดับนานาชาติ ตลอดจนเพิ่มมูลค่าทางเศรษฐกิจให้แก่ประเทศ

4.9 สนับสนุนการเรียนรู้ภาษาต่างประเทศ วัฒนธรรมของประเทศเพื่อนบ้าน และวัฒนธรรมสากล และการสร้างสรรค์งานศิลปะและวัฒนธรรมที่เป็นสากล เพื่อเตรียมเข้าสู่สากลวัฒนธรรมของประชาคมอาเซียน และเพื่อการเป็นส่วนหนึ่งของประชาคมโลก

4.10 ปลูกฝังค่านิยมและจิตสำนึกที่ดี รวมทั้งสนับสนุนการผลิตสื่อคุณภาพ เพื่อเปิดพื้นที่ สาธารณะให้เยาวชนและประชาชนได้มีโอกาสแสดงออกอย่างสร้างสรรค์

## 5. การยกระดับคุณภาพบริการด้านสาธารณสุข และสุขภาพของประชาชน

รัฐบาลจะวางรากฐานพัฒนาและเสริมความเข้มแข็งให้แก่การให้บริการ ด้าน สาธารณสุขและสุขภาพของประชาชนโดยเน้นความทั่วถึง ความมีคุณภาพ และประสิทธิภาพ ดังนี้

5.1 วางรากฐานให้ระบบหลักประกันสุขภาพครอบคลุมประชากรในทุกภาคส่วนอย่างมี คุณภาพ โดยไม่มีความเหลื่อมล้ำของคุณภาพบริการในแต่ละระบบ และบูรณาการข้อมูลระหว่างทุกระบบหลักประกัน สุขภาพเพื่อเพิ่มประสิทธิภาพในการบริหารจัดการ

5.2 พัฒนาระบบบริการสุขภาพ โดยเน้นการป้องกันโรคมามากกว่ารอให้ป่วยแล้วจึงมารักษา สร้างกลไกการจัดการสุขภาพในระดับเขตแทนการกระจุกตัวอยู่ที่ส่วนกลางปรับระบบการจ้างงาน การกระจายบุคลากร และทรัพยากรสาธารณสุขให้เหมาะสมกับท้องถิ่นและให้ภาคเอกชนสามารถมีส่วนร่วมในการจ้างบุคลากร เพื่อ จัดบริการสาธารณสุข โดยรัฐเป็นผู้กำกับดูแล สนับสนุนความร่วมมือระหว่างรัฐและเอกชนในการพัฒนาระบบบริการ ทางการแพทย์และสาธารณสุข โดยส่งเสริมการร่วมลงทุนและการใช้ทรัพยากรและบุคลากรร่วมกันโดยมีข้อตกลงที่รัดกุม และเป็นประโยชน์ต่อทุกฝ่าย

5.3 เสริมความเข้มแข็งของระบบเฝ้าระวังโรคระบาด โดยเฉพาะโรคอุบัติใหม่ และโรคอุบัติซ้ำ โดยมีเครือข่ายหน่วยเฝ้าระวัง หน่วยตรวจวินิจฉัยโรค และหน่วยที่สามารถตัดสินใจเชิงนโยบายในการสกัดกั้น การ แพร่กระจายได้อย่างทันท่วงที

5.4 ป้องกันและแก้ไขปัญหาการเกิดอุบัติเหตุในการจราจรอันนำไปสู่การบาดเจ็บและเสียชีวิต โดยการร่วมมือระหว่างฝ่ายต่าง ๆ ในการตรวจจับเพื่อป้องกัน การรายงานและการดูแลผู้บาดเจ็บ

5.5 ส่งเสริมการกีฬาเพื่อสุขภาพ ใช้กีฬาเป็นสื่อในการพัฒนาลักษณะนิสัย เยาวชนให้มีน้ำใจ นักกีฬา มีวินัย ปฏิบัติตามกฎกติกา มารยาท และมีความสามัคคี อีกทั้งพัฒนานักกีฬาให้มีศักยภาพสามารถแข่งขันใน ระดับนานาชาติจนสร้างชื่อเสียงแก่ประเทศชาติ

5.6 ประสานการทำงานระหว่างภาคส่วนต่าง ๆ ในสังคม เพื่อป้องกันและแก้ปัญหาการ ตั้งครรภ์ ในวัยรุ่น และปัญหาด้านการแพทย์และจริยธรรมของการอุ้มบุญ การปลูกถ่ายอวัยวะและสเต็มเซลล์ โดยจัดให้ มีมาตรการและกฎหมายที่รัดกุม เหมาะสมกับประเด็นที่เป็นปัญหาใหม่ของสังคม

5.7 พัฒนาขีดความสามารถในการวิจัยด้านวิทยาศาสตร์การแพทย์ และสาธารณสุข โดยจัดให้มีบุคลากรและเครื่องมือที่ทันสมัย และให้มีความร่วมมือ ทั้งระหว่างหน่วยงานภายในประเทศ และหน่วยงานต่างประเทศ โดยเฉพาะในการป้องกันและรักษาโรคที่มีความสำคัญ

## 6. การเพิ่มศักยภาพทางเศรษฐกิจของประเทศ

ความไม่สงบทางการเมืองที่ดำเนินมานานกว่า 6 เดือน จนถึงกลางปีนี้มีผลให้เศรษฐกิจชะลอตัวลงอย่างมาก แม้คณะรักษาความสงบแห่งชาติได้ดำเนินการกระตุ้นเศรษฐกิจจนเริ่มฟื้นตัวแล้ว แต่ก็ยังไม่อาจขยายตัวเต็มตามศักยภาพ นอกจากนี้ ระบบเศรษฐกิจของไทยยังมีจุดอ่อนที่จะต้องแก้ไขปรับปรุงหลายเรื่อง เพื่อที่จะสร้างพื้นฐานเศรษฐกิจให้สามารถขยายตัวได้อย่างต่อเนื่องและมั่นคง ตั้งแต่การจัดเก็บภาษี ซึ่งยังไม่เพียงพอต่อการบริหารและพัฒนาประเทศอย่างเต็มศักยภาพ ปัญหาหนี้ภาครัฐ การใช้พลังงานอย่างฟุ่มเฟือยตลอดจนปัญหาการใช้น้ำในภาคเกษตรและภาคอุตสาหกรรม ซึ่งขาดแคลนเป็นประจำในฤดูแล้ง ในขณะที่มีน้ำท่วมบ่อยครั้งในฤดูฝน ซึ่งเป็นอุปสรรคต่อการเจริญเติบโตของเศรษฐกิจ รัฐบาลจะดำเนินนโยบายเศรษฐกิจ เป็น 3 ระยะ คือ ระยะเร่งด่วนที่ต้องดำเนินการทันที ระยะต่อไปที่ต้องแก้ไขปัญหาค้างคาอยู่ และระยะยาวที่ต้องวางรากฐานเพื่อความเจริญเติบโตอย่างต่อเนื่อง ดังนี้

6.1 ในระยะเร่งด่วน เร่งจ่ายงบลงทุนของปีงบประมาณ พ.ศ. 2557 ที่ยังค้างอยู่ก่อนที่จะพ้นกำหนดภายในสิ้นปีนี้ และสานต่อนโยบายงบประมาณกระตุ้นเศรษฐกิจตามที่คณะรักษาความสงบแห่งชาติได้จัดทำไว้ โดยติดตามให้มีการเบิกจ่ายอย่างคล่องตัวตั้งแต่ระดับกระทรวงจนถึงระดับท้องถิ่น รวมทั้งจะดูแลไม่ให้เกิดการใช้จ่ายที่สูญเปล่า เพื่อช่วยสร้างงานและกระตุ้นการบริโภค

6.2 สานต่อนโยบายงบประมาณกระตุ้นเศรษฐกิจตามที่คณะรักษาความสงบแห่งชาติได้จัดทำไว้โดยนำหลักการสำคัญของการจัดทำงบประมาณรายจ่ายประจำปีงบประมาณ พ.ศ. 2558 ที่ให้ความสำคัญในการบูรณาการงบประมาณและความพร้อมในการดำเนินงานรวมทั้งนำแหล่งเงินอื่นมาประกอบการพิจารณาด้วย เพื่อขับเคลื่อนนโยบายให้เกิดผลอย่างเป็นรูปธรรมประหยัด ไม่ซ้ำซ้อน และมีประสิทธิภาพ ทบทวนภารกิจที่มีลักษณะไม่ยั่งยืนหรือสร้างภาระหนี้สาธารณะของประเทศเกินความจำเป็น และแสดงรายการลงทุนในระดับจังหวัดเพื่อแสดงความโปร่งใส เป็นธรรม และไม่เลือกปฏิบัติ ควบคู่ไปกับการเพิ่มประสิทธิภาพการเบิกจ่ายงบประมาณตั้งแต่ระดับกระทรวงจนถึงระดับท้องถิ่น เพื่อช่วยสร้างงานและกระตุ้นการบริโภค โดยจะจัดให้มีระบบและกลไกในการติดตามตรวจสอบไม่ให้เกิดการใช้จ่ายที่สูญเปล่า

6.3 กระตุ้นการลงทุนด้วยการเร่งพิจารณาโครงการลงทุนที่มีประสิทธิภาพ ซึ่งนักลงทุนยื่นขออนุมัติส่งเสริมการลงทุนไว้แล้วให้เสร็จสิ้นโดยเร็ว และนำโครงการลงทุนในโครงสร้างพื้นฐานประเภทที่มีผลตอบแทนดี เช่น โครงการขนส่งมวลชนในกรุงเทพมหานครมาจัดทำเป็นโครงการลงทุนร่วมกับเอกชน ซึ่งจะช่วยสร้างบรรยากาศการลงทุนที่ดีทั้งในวงการค้าก่อสร้าง วงการอสังหาริมทรัพย์ และตลาดการเงิน

6.4 ดูแลเกษตรกรให้มีรายได้ที่เหมาะสมด้วยวิธีการต่าง ๆ เช่น การลดต้นทุนการผลิต การช่วยเหลือในเรื่องปัจจัยการผลิตอย่างทั่วถึง การช่วยเหลือเกษตรกรรายย่อยตลอดจนถึงการใช้กลไกตลาดดูแลราคาสินค้าเกษตรประเภทที่ราคาต่ำผิดปกติให้สูงขึ้นตามสมควร

6.5 ลดอุปสรรคในการส่งออกเพื่อให้เกิดความคล่องตัว เช่น ปรับปรุงวิธีการตรวจรับรองมาตรฐานสินค้าและมาตรฐานการผลิตระดับไร่นา เป็นต้น ให้สะดวกรวดเร็วขึ้นตลอดจนลดขั้นตอนของกระบวนการด้านศุลกากรและเอกสารอื่น ๆ ที่จะช่วยให้ระบบการส่งสินค้าเร็วขึ้น พร้อมทั้งแสวงหาตลาดที่มีศักยภาพเพื่อขยายฐานการส่งออกซึ่งครอบคลุมถึงการค้าชายแดนที่มีความสำคัญมากขึ้น

6.6 ชักจูงให้นักท่องเที่ยวต่างชาติเข้ามาเที่ยวในประเทศไทย โดยพิจารณามาตรการลดผลกระทบจากการประกาศใช้กฎอัยการศึกในบางพื้นที่ที่มีต่อการท่องเที่ยวในโอกาสแรกที่จะทำได้ และสร้างสิ่งจูงใจและสิ่งอำนวยความสะดวกที่เกื้อกูลต่อบรรยากาศการท่องเที่ยวส่งเสริมการท่องเที่ยวที่ครอบคลุมแหล่งท่องเที่ยวอันมีลักษณะ

โดดเด่นร่วมกันหรือจัดเป็นกลุ่มได้ เช่น กลุ่มธรรมชาติ ประวัติศาสตร์ ศิลปวัฒนธรรม ภูมิปัญญาท้องถิ่น และสุขภาพ เช่น น้ำพุร้อนธรรมชาติ ทั้งจะให้เชื่อมโยงกับผลิตภัณฑ์ที่พัฒนาจากวิถีชีวิตชุมชน รวมทั้งพัฒนาแหล่งท่องเที่ยวในประเทศทั้งที่เป็นแหล่งท่องเที่ยวเดิมและแหล่งท่องเที่ยวใหม่ โดยเน้นการให้ความรู้และเพิ่มมาตรฐานความปลอดภัยในชีวิตและทรัพย์สิน การควบคุมสินค้าและบริการให้มีคุณภาพราคาเป็นธรรม ตลอดจนการอำนวยความสะดวกในด้านต่าง ๆ แก่นักท่องเที่ยว

6.7 ในระยะต่อไป ประสานนโยบายการเงินและการคลังให้สอดคล้องกัน เพื่อที่จะสนับสนุน การฟื้นตัวของเศรษฐกิจพร้อมกับการรักษาเสถียรภาพของราคาอย่างเหมาะสม

6.8 แก้ปัญหาน้ำท่วมในฤดูฝนทั้งที่ท่วมเป็นบริเวณกว้างและท่วมเฉพาะพื้นที่ และปัญหาขาดแคลนน้ำในบางพื้นที่และบางฤดูกาล ซึ่งนำความเสียหายและทุกข์ร้อนมาให้แก่เกษตรกร โดยระดมความคิดเพื่อหาทางป้องกันไม่ให้เกิดน้ำท่วมรุนแรงดังเช่นเหตุการณ์น้ำท่วมในปี 2554 และหาวิธีที่จะแก้ปัญหาน้ำท่วมเฉพาะพื้นที่ให้ลดลงโดยเร็ว ไม่กระทบต่อพืชผลส่วนภาวะภัยแล้งจนเกิดการขาดแคลนน้ำเพื่อการเกษตรนั้น รัฐบาลจะเร่งดำเนินการจัดสร้างแหล่งน้ำขนาดเล็กให้กระจายครอบคลุมทั่วพื้นที่เพาะปลูกให้มากที่สุด ซึ่งจะสามารถทำได้ในเวลาประมาณ 1 ปี

6.9 ปฏิรูปโครงสร้างราคาเชื้อเพลิงประเภทต่าง ๆ ให้สอดคล้องกับต้นทุนและให้มีภาระภาษีที่เหมาะสมระหว่างน้ำมันต่างชนิดและผู้ใช้ต่างประเภท เพื่อเพิ่มประสิทธิภาพการใช้พลังงานของประเทศและให้ผู้บริโภคระมัดระวังที่จะไม่ใช้อย่างฟุ่มเฟือย รวมถึงดำเนินการให้มีการสำรวจและผลิตก๊าซธรรมชาติและน้ำมันดิบรอบใหม่ทั้งในทะเลและบนบก และดำเนินการให้มีการสร้างโรงไฟฟ้าเพิ่มขึ้นโดยหน่วยงานของรัฐและเอกชน ทั้งจากการใช้ฟอสซิลเป็นเชื้อเพลิงและจากพลังงานทดแทนทุกชนิด ด้วยวิธีการที่เปิดเผย โปร่งใส เป็นธรรม และเป็นมิตรต่อสภาวะแวดล้อม พร้อมทั้งร่วมมือกับประเทศเพื่อนบ้านในการพัฒนาพลังงาน

6.10 ปรับปรุงวิธีการจัดเก็บภาษีให้จัดเก็บได้อย่างครบถ้วน โดยปรับปรุงโครงสร้างภาษีให้คงอัตราภาษีเงินได้ไว้ในระดับปัจจุบัน ทั้งบุคคลธรรมดาและนิติบุคคล แต่ปรับปรุงโครงสร้างอัตราภาษีทางการค้าและขยายฐานการจัดเก็บภาษีประเภทใหม่ ซึ่งจะเก็บจากทรัพย์สิน เช่น ภาษีมรดก ภาษีจากที่ดินและสิ่งปลูกสร้าง โดยให้มีผลกระทบต่อผู้มีรายได้น้อยให้น้อยที่สุดรวมทั้งปรับปรุงการลดหย่อนภาษีเงินได้ให้เกิดประโยชน์แก่ผู้มีรายได้น้อย และยกเลิกการยกเว้นภาษีประเภทที่เอื้อประโยชน์เฉพาะผู้ที่มีฐานะการเงินดี เพื่อให้เกิดความเป็นธรรมมากขึ้น

6.11 บริหารจัดการหนี้ภาครัฐที่เกิดขึ้นในช่วงรัฐบาลที่ผ่านมา ซึ่งมีจำนวนสูงมากกว่า 700,000 ล้านบาท และเป็นภาระงบประมาณใน 5 ปีข้างหน้า อันจะทำให้เหลืองบประมาณเพื่อการลงทุนพัฒนาประเทศน้อยลง โดยประมวลหนี้เหล่านี้ให้ครบถ้วน หาแหล่งเงินระยะยาวมาสะสางหนี้ทั้งหมด และยืดระยะเวลาชำระคืนให้นานที่สุดเพื่อลดภาระของงบประมาณในอนาคต

6.12 ในระยะยาว พัฒนาโครงสร้างพื้นฐานด้านการขนส่งและคมนาคม ด้านคมนาคมทางบก โดยเริ่มโครงการรถไฟฟ้ามหานครและรถไฟฟ้าเชื่อมกรุงเทพมหานครกับเมืองบริวารเพิ่มเติมเพื่อลดเวลาในการเดินทางของประชาชนและเพื่อให้มีคุณภาพชีวิตที่ดีขึ้น เพื่อตั้งฐานให้รัฐบาลต่อไปทำต่อได้ทันที ด้านคมนาคมทางอากาศโดยปรับปรุงท่าอากาศยานสุวรรณภูมิระยะที่ 2 ท่าอากาศยานดอนเมือง และท่าอากาศยานสากลในภูมิภาคส่งเสริมการใช้ประโยชน์ท่าอากาศยานในภูมิภาค เพื่อให้สามารถรองรับปริมาณการจราจรทางอากาศได้อย่างมีประสิทธิภาพ ตลอดจนสนับสนุนให้เกิดการพัฒนาอุตสาหกรรมการบินของประเทศการซ่อมบำรุงอากาศยาน และการพัฒนาขีดความสามารถในการให้บริการขนส่งทางอากาศให้มีคุณภาพได้มาตรฐานในระดับสากล รวมทั้งการใช้ท่าอากาศยานในภูมิภาคเสริมท่าอากาศยานสุวรรณภูมิและท่าอากาศยานดอนเมือง เช่น ท่าอากาศยานอุตะเถา เป็นต้น และด้านการคมนาคมทางน้ำโดยพัฒนาการขนส่งสินค้าทางลำน้ำและชายฝั่งทะเล เพื่อลดต้นทุนระบบโลจิสติกส์ของประเทศเริ่มจากการเร่งรัดพัฒนาท่าเทียบเรือชายฝั่งที่ท่าเรือแหลมฉบัง ท่าเรือชายฝั่งทะเลอ่าวไทยและ อันดามัน

ตลอดจนผลักดันให้ท่าเรือในลำน้ำเจ้าพระยาและป่าสักมีการใช้ประโยชน์ในการขนส่งสินค้าภายในประเทศและเชื่อมโยงกับท่าเรือแหลมฉบัง รวมทั้งการขุดลอกร่องน้ำลึก

6.13 ปรับปรุงโครงสร้างการบริหารจัดการในสาขาขนส่งที่มีการแยกบทบาท และภารกิจของหน่วยงานระดับนโยบาย หน่วยงานกำกับดูแล และหน่วยปฏิบัติที่ชัดเจน และจัดตั้งหน่วยงานกำกับดูแลระบบราง เพื่อทำหน้าที่กำหนดมาตรฐานการให้บริการและความปลอดภัยโครงสร้างอัตราค่าบริการที่เป็นธรรม การลงทุน การบำรุงรักษา และการบริหารจัดการ ซึ่งจะช่วยสนับสนุนการพัฒนาระบบรางให้เป็นโครงข่ายหลักของประเทศ รวมทั้งพิจารณาปรับปรุงกฎหมายและระเบียบที่เกี่ยวข้องกับสาขาขนส่งและการประกอบกิจการโลจิสติกส์ให้ทันสมัยสอดคล้องกับสถานการณ์ในปัจจุบัน และมีความชัดเจนในทางปฏิบัติ รวมทั้งสนับสนุนให้ภาคเอกชนเข้ามามีส่วนร่วมในภาคขนส่งเพิ่มขึ้น

6.14 พัฒนาและปรับปรุงระบบบริหารจัดการของรัฐวิสาหกิจให้มีประสิทธิภาพ โปร่งใส และตรวจสอบได้ โดยจัดทำยุทธศาสตร์การพัฒนารัฐวิสาหกิจที่ชัดเจนพร้อมทั้งกำหนดเป้าหมายและมาตรการที่จะแก้ไขปัญหาและฟื้นฟูกิจการของรัฐวิสาหกิจที่มีปัญหาด้านการเงินและการดำเนินงานให้เกิดผลในทางปฏิบัติ ตลอดจนพิจารณาความจำเป็นในการควบรวมกิจการเป็นรัฐวิสาหกิจแต่ละแห่งให้สอดคล้องกับสถานการณ์ปัจจุบัน เพื่อให้รัฐวิสาหกิจเป็นเครื่องมือที่มีประสิทธิภาพของรัฐในการพัฒนาประเทศและพัฒนาโลก การกำกับดูแลรัฐวิสาหกิจที่เข้มแข็ง เพื่อให้เกิดการแข่งขันที่เป็นธรรม คำนึงถึงผลประโยชน์ของประเทศส่วนรวมคุ้มครองผู้ใช้บริการได้อย่างมีประสิทธิภาพ

และสามารถให้บริการประชาชนได้ตามมาตรฐานที่กำหนดไว้ รวมทั้งมีการบริหารจัดการหนี้ทั้งในส่วนที่รัฐบาลและรัฐวิสาหกิจรับภาระอย่างโปร่งใสและมีประสิทธิภาพเพื่อลดภาระทางการคลัง

6.15 ในด้านเกษตรกรรม ดำเนินการใน 2 เรื่องใหญ่ คือ การปรับปรุงโครงสร้าง การผลิตสินค้าเกษตรให้สอดคล้องกับความต้องการด้วยวิธีการต่าง ๆ เช่น การแบ่งเขต เพื่อปลูกพืชผลแต่ละชนิด และการสนับสนุนให้สหกรณ์ของกลุ่มเกษตรกรที่ผลิตสินค้าเกษตรเพิ่มบทบาทในฐานะผู้ซื้อพืชผลจนถึงการแปรรูปและการส่งออกได้ แล้วแต่กรณี เพื่อให้สหกรณ์เป็นผู้ค้าขายสินค้าเกษตรรายใหญ่อีกรายหนึ่ง ซึ่งจะช่วยคานอำนาจของกลุ่มพ่อค้าเอกชนที่มีอยู่ในปัจจุบันให้มีความสมดุลมากขึ้น

6.16 ในด้านอุตสาหกรรม ส่งเสริมการพัฒนาอุตสาหกรรมที่สอดคล้องกับศักยภาพพื้นฐานของประเทศ เช่น ส่งเสริมและพัฒนาอุตสาหกรรมเกษตรแปรรูป ตั้งแต่ต้นน้ำจนถึงปลายน้ำ โดยการพัฒนาวัตถุดิบและกระบวนการผลิตให้มีคุณภาพ ได้มาตรฐาน และเป็นมิตรกับสิ่งแวดล้อม ส่งเสริมการพัฒนานวัตกรรม เพื่อสร้างมูลค่าเพิ่มให้แก่อาหารไทยบนฐานความรู้ความคิดสร้างสรรค์ และภูมิปัญญา ส่งเสริมการวิจัยเกษตรแปรรูป เพื่อเพิ่มมูลค่าสินค้าเกษตรและแก้ไขปัญหาที่สำคัญของประเทศ เป็นต้น ส่งเสริมอุตสาหกรรมที่ใช้เทคโนโลยีขั้นสูง ส่งเสริมอุตสาหกรรมที่ใช้การออกแบบและสร้างสรรค์ และส่งเสริมอุตสาหกรรมเครื่องจักรกลเทคโนโลยีขั้นสูงเพื่อปรับกระบวนการผลิตสู่ระบบอัตโนมัติและกึ่งอัตโนมัติ

6.17 เพิ่มขีดความสามารถของผู้ประกอบการวิสาหกิจขนาดกลางและขนาดย่อมให้เข้มแข็งสามารถแข่งขันได้อย่างมีประสิทธิภาพ โดยการเพิ่มองค์ความรู้ในด้านการปรับปรุงประสิทธิภาพของกระบวนการผลิต ในการพัฒนาผลิตภัณฑ์และพัฒนาการบริหารจัดการภายในองค์กร ปรับปรุงโครงสร้างกลไกการสนับสนุนและการขับเคลื่อนวิสาหกิจขนาดกลางและขนาดย่อมให้เป็นระบบและมีเอกภาพที่ชัดเจนทั้งในด้านการเข้าถึงแหล่งเงินทุนและบริการทางการเงินและการลงทุนสำหรับวิสาหกิจขนาดกลางและขนาดย่อม การพัฒนาผลิตภัณฑ์และบริการ การตลาดและโอกาสในการลงทุนในต่างประเทศ

6.18 ส่งเสริมภาคเศรษฐกิจดิจิทัลและวางรากฐานของเศรษฐกิจดิจิทัลให้เริ่มขับเคลื่อนได้อย่างจริงจัง ซึ่งจะทำให้ทุกภาคเศรษฐกิจก้าวหน้าไปได้ทันโลกและสามารถแข่งขันในโลกสมัยใหม่ได้ ซึ่งหมายรวมถึงการผลิตและการค้าผลิตภัณฑ์ดิจิทัลโดยตรง ทั้งผลิตภัณฑ์ฮาร์ดแวร์ ผลิตภัณฑ์ซอฟต์แวร์ อุปกรณ์สื่อสารดิจิทัล อุปกรณ์โทรคมนาคมดิจิทัล และการใช้ดิจิทัลรองรับการให้บริการของภาคธุรกิจการเงินและธุรกิจบริการอื่น ๆ โดยเฉพาะอย่างยิ่ง ภาคสื่อสารและบันเทิง ตลอดจนการใช้ดิจิทัลรองรับการผลิตสินค้าอุตสาหกรรมและการพัฒนาเศรษฐกิจสร้างสรรค์ ปรับปรุงบทบาทและภารกิจของหน่วยงานที่รับผิดชอบโดยตรงให้ดูแลและผลักดันงานสำคัญของประเทศไทยในเรื่องนี้ และจะจัดให้มีคณะกรรมการระดับชาติเพื่อขับเคลื่อนเรื่องนี้อย่างจริงจัง

## 7. การส่งเสริมบทบาทและการใช้โอกาสในประชาคมอาเซียน

การรวมตัวเป็นประชาคมเศรษฐกิจอาเซียนซึ่งจะมีผลใช้บังคับอย่างเต็มที่ ณ สิ้นปี 2558 จะเกิดประโยชน์แก่ประเทศไทยเป็นอย่างมาก หากประเทศไทยเตรียมการในเรื่องต่าง ๆ ให้พร้อม การเร่งดำเนินการเตรียมความพร้อมทั้งในเรื่องความเชื่อมโยงด้านระบบการขนส่งและโลจิสติกส์ ด้านกฎระเบียบ การอำนวยความสะดวกทางการค้า การพัฒนาด้านชายแดนและการเตรียมการด้านทรัพยากรมนุษย์ จะส่งเสริมบทบาทและการใช้โอกาสของประเทศไทยในประชาคมอาเซียนให้เกิดประโยชน์สูงสุดในการยกระดับคุณภาพชีวิตประชาชนชาวไทยร่วมกับประชาชนอาเซียน

7.1 เร่งส่งเสริมความเชื่อมโยงทางเศรษฐกิจ การค้า การลงทุน ในภูมิภาค อาเซียนและขยายความร่วมมือทางเศรษฐกิจกับประเทศเพื่อนบ้าน โดยใช้ประโยชน์จากโครงข่ายคมนาคมขนส่งและโทรคมนาคมที่เชื่อมโยงระหว่างกันของอาเซียน ระบบการออกใบรับรอง /ใบอนุญาตผ่านระบบอิเล็กทรอนิกส์ การทำธุรกรรมอิเล็กทรอนิกส์ร่วมกันในอาเซียน

รวมทั้งการสนับสนุนการใช้ประโยชน์จากความตกลงทางการค้าการลงทุนภายใต้กรอบความร่วมมือในระดับทวิภาคีและพหุภาคีที่มีผลใช้บังคับแล้ว เร่งขยายการจัดทำข้อตกลงการยอมรับร่วมกันของสินค้าด้านการตรวจสอบและรับรองมาตรฐานโดยให้ความสำคัญต่อสินค้าที่ประเทศไทยมีศักยภาพสูงโดยเฉพาะกลุ่มสินค้าอุปโภคและบริโภค รวมถึงการปรับกฎเกณฑ์การค้าและระบบพิธีการศุลกากรให้สะดวก ลดขั้นตอนต่าง ๆ หรือยกเลิกขั้นตอนบางเรื่อง และปรับระบบภาษีและการอำนวยความสะดวกอื่น ๆ เพื่อดึงดูดให้มีการตั้งสำนักงานปฏิบัติการประจำภูมิภาคที่กรุงเทพมหานคร เพื่อพัฒนาให้กรุงเทพมหานครเป็นศูนย์กลางทางธุรกิจ การค้า การลงทุนของภูมิภาคได้ในที่สุด

7.2 พัฒนาศักยภาพในการแข่งขันของผู้ประกอบการไทยทุกระดับโดยสอดคล้องกับข้อตกลงในการเคลื่อนย้ายในด้านสินค้า บริการ การลงทุน แรงงานฝีมือ และปัจจัยการผลิตต่าง ๆ ที่เปิดเสรีมากขึ้น โดยเฉพาะกลุ่มวิสาหกิจขนาดกลางและขนาดย่อมของไทย ให้สามารถแข่งขันได้ รวมทั้งสามารถดำเนินธุรกิจร่วมกับผู้ประกอบการในประเทศสมาชิกอาเซียนเพื่อนำไปสู่ความเชื่อมโยงกับห่วงโซ่อุปทานตลาดโลกได้ โดยเฉพาะอย่างยิ่ง ฐานการผลิตสินค้าหลายชนิดและธุรกิจเกี่ยวเนื่องที่ประเทศไทยได้เข้าไปลงทุนขยายฐานการผลิตในประเทศอื่นในอาเซียนมาเป็นเวลานานแล้ว ตลอดจนกลุ่มการผลิตที่ผู้ประกอบการของไทยเตรียมที่จะขยายฐานการผลิตเพิ่มเติมอีกหลายชนิด ซึ่งช่วยให้ประเทศไทยมีฐานการผลิตสินค้าคุณภาพหลากหลาย เพื่อขายในตลาดต่าง ๆ ได้มากขึ้น ทั้งในอาเซียนและในตลาดโลก และเป็นการช่วยเหลือประเทศเพื่อนบ้านในกระบวนการพัฒนาอุตสาหกรรม

7.3 พัฒนาแรงงานของภาคอุตสาหกรรมเพื่อรองรับการเข้าสู่ประชาคมอาเซียน ทั้งแรงงานวิชาชีพ แรงงานมีทักษะ และแรงงานไม่มีทักษะ โดยการเร่งรัดและขยายผล การใช้ระบบคุณวุฒิวิชาชีพให้เกิดผลในทางปฏิบัติโดยคำนึงถึงความเป็นเอกภาพกับระบบมาตรฐานฝีมือแรงงานและมาตรฐานวิชาชีพใน 8 กลุ่ม ที่มีข้อตกลงการเปิดเสรีในอาเซียนควบคู่ไปกับการวางแผนด้านการผลิตให้เพียงพอ การยกระดับฝีมือแรงงานในกลุ่มอุตสาหกรรมที่มีศักยภาพ

และอุตสาหกรรมที่ใช้แรงงานเข้มข้น การส่งเสริมการพัฒนากระบวนการทดสอบมาตรฐานฝีมือแรงงานเพื่อใช้ในการประเมินค่าจ้างแรงงาน

7.4 เร่งพัฒนาความเชื่อมโยงด้านการขนส่งและระบบโลจิสติกส์ภายในอนุภูมิภาคและภูมิภาคอาเซียน โดยเร่งขับเคลื่อนการดำเนินงานตามแผนงานการพัฒนาความร่วมมือทางเศรษฐกิจในอนุภูมิภาคแม่น้ำโขง 6 ประเทศ (GMS) แผนพัฒนาเขตเศรษฐกิจสามฝ่ายอินโดนีเซีย-มาเลเซีย-ไทย (IMT-GT) แผนความร่วมมือทางเศรษฐกิจอิระวดี-เจ้าพระยา-แม่โขง (ACMECS) แผนความร่วมมือแห่งอ่าวเบงกอลสำหรับความร่วมมือหลากหลายสาขาวิชาการและเศรษฐกิจ (BIMSTEC) และแผนแม่บทความเชื่อมโยงในอาเซียนซึ่งจะช่วยสนับสนุนให้ความเชื่อมโยงด้านการขนส่งและระบบโลจิสติกส์ในอาเซียนสัมฤทธิ์ผลได้อย่างเป็นรูปธรรม

7.5 ต่อเชื่อมเส้นทางคมนาคมขนส่งและระบบโลจิสติกส์จากฐานการผลิตในชุมชน สู່แหล่งแปรรูป เพื่อเพิ่มมูลค่าทั้งภายในประเทศและเชื่อมโยงกับอาเซียน เพื่อยกระดับศักยภาพของผู้ประกอบการรายย่อยสู่ตลาดที่กว้างขวางยิ่งขึ้นทั้งในประเทศและระหว่างประเทศและขณะเดียวกันก็ช่วยสร้างโอกาสทางเศรษฐกิจแก่พื้นที่ต่างๆ ภายในประเทศด้วย

7.6 พัฒนาเขตเศรษฐกิจพิเศษโดยเริ่มจากการพัฒนาด้านการค้าชายแดน และโครงข่ายการคมนาคมขนส่งบริเวณประตูการค้าหลักของประเทศเพื่อรองรับการเชื่อมโยงกระบวนการผลิตและการลงทุนข้ามแดน โดยปรับปรุงโครงข่ายระบบถนน พัฒนาระบบ National Single Window (NSW) และสิ่งอำนวยความสะดวกทางการค้า และการขนส่งสินค้าข้ามแดนอย่างต่อเนื่อง โดยในระยะแรกให้ความสำคัญกับด่านชายแดนที่สำคัญ 6 ด่าน ได้แก่ ปาดังเบซาร์ สะเดา อรัญประเทศ แม่สอด บ้านคลองลึก และบ้านคลองใหญ่ ซึ่งจะทำให้ระบบขนส่งและโลจิสติกส์สามารถเชื่อมโยงกับประเทศเพื่อนบ้านได้อย่างมีประสิทธิภาพและรองรับปริมาณการเดินทางและการขนส่งที่คาดว่าจะเพิ่มขึ้นจากการเข้าสู่ประชาคมเศรษฐกิจอาเซียน

## 8. การพัฒนาและส่งเสริมการใช้ประโยชน์จากวิทยาศาสตร์ เทคโนโลยี การวิจัยและพัฒนา และนวัตกรรม

รัฐบาลให้ความสำคัญต่อการวิจัย การพัฒนาต่อยอด และการสร้างนวัตกรรม เพื่อนำไปสู่การผลิตและบริการที่ทันสมัยดังนี้

8.1 สนับสนุนการเพิ่มค่าใช้จ่ายในการวิจัยและพัฒนาของประเทศเพื่อมุ่งไปสู่เป้าหมายให้ไม่ต่ำกว่าร้อยละ 1 ของรายได้ประชาชาติและมีสัดส่วนรัฐต่อเอกชน 30 : 70 ตามแผนพัฒนาเศรษฐกิจและสังคมแห่งชาติ ทั้งนี้เพื่อให้ประเทศมีความสามารถในการแข่งขันและมีความก้าวหน้าทัดเทียมกับประเทศอื่นที่มีระดับการพัฒนาใกล้เคียงกัน และจัดระบบบริหารงานวิทยาศาสตร์ เทคโนโลยี วิจัย และนวัตกรรมให้มีเอกภาพและประสิทธิภาพ โดยให้มีความเชื่อมโยงกับภาคเอกชน

8.2 เร่งเสริมสร้างสังคมนวัตกรรม โดยส่งเสริมระบบการเรียนการสอนที่เชื่อมโยงระหว่างวิทยาศาสตร์ เทคโนโลยี วิศวกรรมศาสตร์ และคณิตศาสตร์ การผลิตกำลังคนในสาขาที่ขาดแคลน การเชื่อมโยงระหว่างการเรียนรู้กับการทำงาน การให้บุคลากรด้านการวิจัยของภาครัฐสามารถไปทำงานในภาคเอกชน และการให้อุตสาหกรรมขนาดกลางและขนาดย่อมมีช่องทางได้เทคโนโลยีโดยความร่วมมือจากหน่วยงานและสถานศึกษาภาครัฐ

8.3 ปฏิรูประบบการให้สิ่งจูงใจ ระเบียบ และกฎหมายที่เป็นอุปสรรคต่อการนำงานวิจัยและพัฒนาไปต่อยอดหรือใช้ประโยชน์ รวมทั้งส่งเสริมการจัดทำแผนพัฒนาการวิจัยและพัฒนาในระดับภาคหรือกลุ่มจังหวัด เพื่อให้ตรงกับความต้องการของท้องถิ่น ผลักดันงานวิจัยและพัฒนาไปสู่การใช้ประโยชน์เชิงพาณิชย์ โดยส่งเสริมความร่วมมือระหว่างมหาวิทยาลัยหน่วยงานวิจัยของรัฐ และภาคเอกชน

8.4 ส่งเสริมให้โครงการลงทุนขนาดใหญ่ของประเทศ เช่น ด้านพลังงานสะอาด ระบบราง ยานยนต์ไฟฟ้า การจัดการน้ำและขยะ ใช้ประโยชน์จากผลการศึกษาวิจัย และพัฒนา และนวัตกรรมของไทยตามความเหมาะสม ไม่

เพียงแต่จะใช้เทคโนโลยีจากต่างประเทศ ส่งเสริมการใช้เครื่องมือ วัสดุ และสินค้าอื่น ๆ ที่เป็นผลจากการวิจัยและพัฒนาภายในประเทศในวงกว้าง โดยจัดให้มีนโยบายจัดซื้อจัดจ้างของภาครัฐที่เอื้ออำนวย เพื่อสร้างโอกาสการพัฒนาเทคโนโลยีของประเทศ ในกรณีที่จำเป็นจะต้องจัดซื้อวัสดุอุปกรณ์หรือเทคโนโลยีจากต่างประเทศจะให้มีเงื่อนไขการถ่ายทอดเทคโนโลยีเพื่อให้สามารถพึ่งตนเองได้ในอนาคตด้วย

8.5 ปรับปรุงและจัดเตรียมให้มีโครงสร้างพื้นฐานด้านวิทยาศาสตร์และเทคโนโลยี ด้านการวิจัยและพัฒนา และด้านนวัตกรรมซึ่งเป็นโครงสร้างพื้นฐานทางปัญญาที่สำคัญในการต่อยอดสู่การใช้เชิงพาณิชย์ของภาคอุตสาหกรรมให้มีความพร้อม ทันสมัย และกระจายในพื้นที่ต่าง ๆ เช่น การพัฒนาระบบเทคโนโลยีสารสนเทศ การตั้งศูนย์วิเคราะห์ ห้องปฏิบัติการสถาบัน และศูนย์วิจัย เป็นต้น

## 9. การรักษาความมั่นคงของฐานทรัพยากร และการสร้างสมดุลระหว่างการอนุรักษ์กับการใช้ประโยชน์อย่างยั่งยืน

ในปัจจุบันมีการบุกรุกที่ดินของรัฐและตัดไม้ทำลายป่ามากขึ้น ทรัพยากรธรรมชาติและความหลากหลายทางชีวภาพที่เคยอุดมสมบูรณ์ เช่น ป่าไม้ สัตว์ป่า พันธุ์พืช และแร่ธาตุถูกทำลายหรือนำไปใช้ประโยชน์ทางพาณิชย์โดยไม่ชอบด้วยกฎหมายเป็นอันมาก ทั้งปัญหาภาวะมลพิษ โดยเฉพาะขยะประเภทต่าง ๆ ก็รุนแรงยิ่งขึ้น รัฐบาลจึงมีนโยบายจะรักษาความมั่นคงของฐานทรัพยากรธรรมชาติโดยสร้างสมดุลระหว่างการอนุรักษ์และการใช้ประโยชน์อย่างยั่งยืนดังนี้

9.1 ในระยะเฉพาะหน้า เร่งปกป้องและฟื้นฟูพื้นที่อนุรักษ์ ทรัพยากรป่าไม้ และสัตว์ป่า โดยให้ความสำคัญในการแก้ไขปัญหาการบุกรุกที่ดินของรัฐ จัดทำแนวเขตที่ดินของรัฐให้ชัดเจน เร่งรัดกระบวนการพิสูจน์สิทธิการถือครองที่ดินในเขตที่ดินของรัฐโดยนำระบบสารสนเทศมาใช้ในการบริหารจัดการ ปรับปรุงกฎหมายให้ทันสมัยและสร้างบรรทัดฐานในการบังคับใช้กฎหมายอย่างมีประสิทธิภาพและเป็นธรรม โดยเฉพาะในพื้นที่ป่าต้นน้ำและพื้นที่อนุรักษ์ที่มีความสำคัญเชิงนิเวศ กำหนดพื้นที่แนวกันชนและที่ราบเชิงเขาให้เป็นพื้นที่ยุทธศาสตร์การปลูกป่าเพื่อป้องกันภัยพิบัติและป้องกันการบุกรุกป่า ขยายป่าชุมชน และส่งเสริมการปลูกไม้มีค่าทางเศรษฐกิจในพื้นที่เอกชนเพื่อลดแรงกดดันในการตัดไม้จากป่าธรรมชาติ รวมทั้งผลักดันแนวทางการประเมินมูลค่าทางเศรษฐศาสตร์ของระบบนิเวศและการสร้างรายได้จากการอนุรักษ์ เช่น โครงการปลูกป่าเพื่อฟื้นฟูป่าระบบนิเวศ โครงการอนุรักษ์ทรัพยากรป่าไม้แบบมีส่วนร่วมจากทุกภาคส่วน เป็นต้น

9.2 ส่งเสริมการอนุรักษ์และใช้ประโยชน์จากทรัพยากรชีวภาพและความหลากหลายทางชีวภาพอย่างยั่งยืน คำนึงถึงขีดจำกัดและศักยภาพในการฟื้นตัว สร้างโอกาสในการเข้าถึงและแบ่งปันผลประโยชน์อันเกิดขึ้นจากการใช้ทรัพยากรพันธุกรรมอย่างยุติธรรมและเท่าเทียม เพื่อสร้างความเป็นอยู่ที่ดีของประชาชน ความมั่นคงทางด้านอาหาร สุขอนามัยสนับสนุนวิถีชีวิตของชุมชน และการพัฒนา เพื่อสร้างมูลค่าทางเศรษฐกิจ รวมทั้งให้การคุ้มครองเพื่อให้เกิดความปลอดภัยทางชีวภาพ

9.3 ในระยะต่อไป พัฒนาระบบบริหารจัดการที่ดิน และแก้ไขการบุกรุก ที่ดินของรัฐโดยยึดแนวพระราชดำริที่ให้ประชาชนสามารถอยู่ร่วมกับป่าได้ เช่น กำหนดเขตป่าชุมชนให้ชัดเจน พื้นที่ใดที่สงวนหรือกันไว้เป็นพื้นที่ป่าสมบูรณ์ก็ใช้มาตรการทางกฎหมายอย่างเคร่งครัดพื้นที่ใดสมควรให้ประชาชนใช้ประโยชน์ได้ก็จะผ่อนผันให้ตามความจำเป็นโดยใช้มาตรการทางการบริหารจัดการ มาตรการทางสังคมจิตวิทยา และการปลูกป่าทดแทนเข้าดำเนินการ ทั้งจะให้เชื่อมโยงกับการส่งเสริมการมีอาชีพและรายได้อื่นอันเป็นบ่อเกิดของเศรษฐกิจชุมชนที่ต่อเนื่องเพื่อให้คนเหล่านั้นสามารถพึ่งพาตนเองได้ตามหลักเศรษฐกิจพอเพียงโดยที่ดินยังเป็นของรัฐจะจัดทำฐานข้อมูลเพื่อการบริหารจัดการ จัดทำทะเบียนผู้ถือครองที่ดินในที่ดินของรัฐ ปรับปรุงกลไกการบริหารจัดการที่ดินของรัฐและเอกชนให้มีเอกภาพเพื่อทำหน้าที่กำหนดนโยบายด้านที่ดินในภาพรวม และปรับปรุงกลไกภาษีเพื่อกระจายการถือครองที่ดิน เร่งรัดการจัดสรรที่ดินให้แก่ผู้

ยากไร้โดยไม่ต้องเป็นกรรมสิทธิ์ แต่รับรองสิทธิร่วมในการจัดการที่ดินของชุมชน กำหนดรูปแบบที่เหมาะสมของธนาคารที่ดินเพื่อให้เป็นกลไกในการนำทรัพยากรที่ดินมาใช้ให้เกิดประโยชน์สูงสุด

9.4 บริหารจัดการทรัพยากรน้ำของประเทศให้เป็นเอกภาพในทุกมิติทั้งเชิงปริมาณและคุณภาพ จัดให้มีแผนบริหารจัดการทรัพยากรน้ำของประเทศและมีกระบวนการบูรณาการแผนงานและงบประมาณร่วมกันของหน่วยงานที่เกี่ยวข้อง เพื่อให้การจัดทำแผนงานโครงการ ไม่เกิดความซ้ำซ้อน มีความเชื่อมโยงกันอย่างเป็นระบบ และสอดคล้องกับทิศทางและนโยบายการบริหารจัดการทรัพยากรน้ำ โดยจัดตั้งหรือกำหนดกลไกในการบริหารจัดการน้ำ พร้อมทั้งมีการนำเทคโนโลยีที่มีประสิทธิภาพสูงมาใช้ในระบบของการบริหารจัดการน้ำและการเตือนภัย

9.5 เร่งรัดการควบคุมมลพิษทั้งทางอากาศ ชยะ และน้ำเสีย ที่เกิดจากการผลิตและบริโภค เพื่อสร้างคุณภาพสิ่งแวดล้อมที่ดีให้แก่ประชาชน โดยให้ความสำคัญในการเร่งรัดแก้ไขปัญหามลพิษเป็นลำดับแรก ส่งเสริมให้เกิดกลไกการคัดแยกขยะ เพื่อนำกลับมาใช้ใหม่ให้มากที่สุด เร่งกำจัดขยะมูลฝอยตกค้างสะสมในสถานที่กำจัดขยะ ในพื้นที่วิกฤติซึ่งจะใช้ที่ดินของรัฐเป็นหลัก ในพื้นที่ใดที่สามารถจัดการขยะมูลฝอย โดยการแปรรูปเป็นพลังงานก็จะสนับสนุนให้ดำเนินการ ส่วนขยะอุตสาหกรรมนั้น จะวางระเบียบมาตรการการบริหารจัดการเป็นพิเศษ โดยกำหนดให้ทั้งในปอขยะอุตสาหกรรมที่สร้างขึ้นอย่างถูกต้องตามมาตรฐานและให้แยกเป็นสัดส่วนจากปอขยะชุมชน สำหรับขยะของเสียอันตราย ขยะอิเล็กทรอนิกส์ และขยะติดเชื้อจะพัฒนาระบบกำกับติดตามตรวจสอบและเฝ้าระวังไม่ให้มีการลักลอบทิ้ง รวมทั้งจัดการสารเคมีโดยลดความเสี่ยงและอันตรายที่เกิดจากการรั่วไหล และการเกิดอุบัติเหตุ ให้ความสำคัญในการจัดการอย่างครบวงจร และใช้มาตรการทางกฎหมายและการบังคับใช้กฎหมายอย่างเด็ดขาดในระดับพื้นที่ จะเร่งแก้ไขปัญหามลพิษในพื้นที่มาบตาพุดซึ่งเป็นฐานอุตสาหกรรมหลักของประเทศอย่างต่อเนื่องครอบคลุมทุกมิติ ทั้งการลดและขจัดมลพิษ การฟื้นฟูทรัพยากรธรรมชาติและสิ่งแวดล้อม การดูแลคุณภาพชีวิตประชาชนที่ได้รับผลกระทบจากอุตสาหกรรม รวมทั้งการพัฒนาปรับปรุงขีดความสามารถโครงสร้างพื้นฐาน และการพัฒนาสู่เมืองอุตสาหกรรมเชิงนิเวศ

## 10. การส่งเสริมการบริหารราชการแผ่นดินที่มีธรรมาภิบาลและการป้องกันปราบปรามการทุจริตและประพฤติมิชอบในภาครัฐ

ระบบราชการเป็นระบบที่ใหญ่โตมหึมา ประกอบด้วยบุคลากร งบประมาณและอำนาจตามตัวบทกฎหมาย ตลอดจนดุลพินิจอันกว้างขวางของเจ้าหน้าที่ซึ่งสามารถให้คุณให้โทษให้ความสะดวก หรือเป็นอุปสรรคต่อการทำมาหากินและการดำรงชีวิตได้ แต่น่าเสียดายว่าในเวลาที่ผ่านมา ระบบราชการและเจ้าหน้าที่บางส่วนกลายเป็นสาเหตุหนึ่งของความขัดแย้งในสังคมตั้งแต่ระดับท้องถิ่นจนถึงระดับประเทศ เป็นอุปสรรคต่อการพัฒนาประเทศเพราะติดขัดที่กฎระเบียบนานาประการซึ่งมีมาแต่อดีตและยังมีได้แก้ไข ให้ทันกระแสความเปลี่ยนแปลงของโลก ทั้งยังไม่อาจใช้เป็นกลไกเพิ่มศักยภาพในการแข่งขันกับนานาประเทศ เช่น เสียค่าใช้จ่ายสูง ใช้เวลามากมีการขออนุญาตซ้ำซ้อน ใช้ระบบตรวจสอบที่ไม่จำเป็นจนเป็นภาระแก่ประชาชน บางครั้งมีการปล่อยปละละเลยสลับกับการเข้มงวดกวัดขั้น จัดระเบียบแบบไฟไหม้ฟาง มีการทุจริตคอร์รัปชันสร้างความไม่เป็นธรรมและเหลื่อมล้ำในสังคม ไม่จูงใจให้นักลงทุนเข้ามาประกอบการในประเทศดังที่ปรากฏในผลการสำรวจหรือรายงานประจำปีของหน่วยงานต่างประเทศบางแห่งเกี่ยวกับการจัดอันดับความน่าเชื่อถือและความสะดวกหรือง่ายในการทำธุรกิจในประเทศไทยมาแล้ว รัฐบาลจึงมีนโยบายดังนี้

10.1 ปรับปรุงระบบราชการในด้านองค์กรหรือหน่วยงานภาครัฐทั้งในระดับประเทศ ภูมิภาค และท้องถิ่น ทบทวนการจัดโครงสร้างหน่วยงานภาครัฐที่มีอำนาจหน้าที่ซ้ำซ้อนหรือล้าล้นกันหรือมีเส้นทางการปฏิบัติงานที่ยืดยาว ปรับปรุงวิธีปฏิบัติราชการให้ทันสมัยโดยนำเทคโนโลยีมาใช้ แก้ไขกฎระเบียบให้โปร่งใส ชัดเจน สามารถบริการประชาชนได้อย่างมีประสิทธิภาพ ตลอดจนจัดระบบอัตราค่าจ้างและปรับปรุงค่าตอบแทนบุคลากรภาครัฐให้เหมาะสมและเป็นธรรม ยึดหลักการบริหารกิจการบ้านเมืองที่ดี การบริหารจัดการภาครัฐแบบใหม่การตอบสนองความต้องการของประชาชนในฐานะที่เป็นศูนย์กลาง และการอำนวยความสะดวกแก่ผู้ใช้บริการเพื่อสร้างความเชื่อมั่นวางใจในระบบราชการ ลดต้นทุนดำเนินการของภาคธุรกิจเพิ่มศักยภาพในการแข่งขันกับนานาประเทศ และการรักษาบุคลากรภาครัฐที่



มีประสิทธิภาพไว้ในระบบราชการ โดยจะดำเนินการตั้งแต่ระยะเฉพาะหน้าไปตามลำดับความจำเป็น และตามที่กฎหมายเอื้อให้สามารถดำเนินการได้

10.2 ในระยะแรก กระจายอำนาจเพื่อให้ประชาชนสามารถเข้าถึงบริการสาธารณะได้โดยรวดเร็ว ประหยัด และสะดวก ทั้งจะวางมาตรการทางกฎหมาย กำหนดผู้รับผิดชอบที่ชัดเจน ขั้นตอนที่แน่นอน ระยะเวลาดำเนินการที่รวดเร็ว และระบบอุทธรณ์ที่เป็นธรรม โปร่งใสมีให้เจ้าหน้าที่หลีกเลี่ยง ประวิงเวลา หรือใช้อำนาจโดยมิชอบก่อให้เกิดการทุจริต การสูญเสียโอกาสหรือสร้างความเสียหายแก่ประชาชนโดยเฉพาะนักลงทุน ในระยะเฉพาะหน้าจะเน้นการปรับปรุงหน่วยงานให้บริการด้านการทำธุรกิจ การลงทุน และด้านบริการสาธารณะในชีวิตประจำวันเป็นสำคัญ

10.3 ยกระดับสมรรถนะของหน่วยงานของรัฐให้มีประสิทธิภาพ สามารถให้บริการเชิงรุกทั้งในรูปแบบการเพิ่มศูนย์รับเรื่องราວร้องทุกข์จากประชาชนในต่างจังหวัดโดยไม่ต้องเดินทางเข้ามาในส่วนกลาง ศูนย์บริการสาธารณะแบบครบวงจรที่ครอบคลุมการให้บริการหลากหลายซึ่งจะจัดตั้งตามที่ชุมชนต่าง ๆ เพื่อให้ประชาชนสามารถเดินทางไปติดต่อขอรับบริการได้โดยสะดวกการให้บริการถึงตัวบุคคลผ่านระบบศูนย์บริการร่วม ณ จุดเดียว (One Stop Service) และระบบรัฐบาลอิเล็กทรอนิกส์ที่สมบูรณ์แบบ พัฒนาหน่วยงานของรัฐให้เป็นองค์กรแห่งการเรียนรู้มีการสร้างนวัตกรรมในการทำงานอย่างประหยัด มีประสิทธิภาพ และมีระบบบูรณาการ

10.4 เสริมสร้างระบบคุณธรรมในการแต่งตั้งและโยกย้ายบุคลากรภาครัฐ วางมาตรการป้องกันการแทรกแซงจากนักการเมือง และส่งเสริมให้มีการนำระบบพิทักษ์คุณธรรมมาใช้ในการบริหารงานบุคคลของเจ้าหน้าที่ฝ่ายต่าง ๆ

10.5 ใช้มาตรการทางกฎหมาย การปลูกฝังค่านิยม คุณธรรม จริยธรรม และจิตสำนึกในการรักษาศักดิ์ศรีของความเป็นข้าราชการและความซื่อสัตย์สุจริต ควบคู่กับการบริหารจัดการภาครัฐที่มีประสิทธิภาพเพื่อป้องกันและปราบปรามการทุจริตและประพฤติมิชอบของเจ้าหน้าที่ของรัฐทุกระดับอย่างเคร่งครัด ยกเลิกหรือแก้ไขกฎหมาย ระเบียบ ข้อบังคับต่าง ๆ ที่ไม่จำเป็น สร้างภาระแก่ประชาชนเกินควร หรือเปิดช่องโอกาสการทุจริต เช่น ระเบียบการจัดซื้อ จัดจ้าง การอนุญาต อนุมัติ และการขอรับบริการจากรัฐ ซึ่งมีขั้นตอนยืดเยื้อ ใช้เวลานาน ชำช้อน และเสียค่าใช้จ่ายทั้งของภาครัฐและประชาชน

10.6 ปรับปรุงและจัดให้มีกฎหมายเพื่อให้ครอบคลุมการป้องกันและปราบปรามการทุจริต ประพฤติมิชอบ และการมีผลประโยชน์ทับซ้อนในภาครัฐทุกระดับ โดยถือว่าเรื่องนี้เป็นวาระสำคัญเร่งด่วนแห่งชาติและเป็นเรื่องที่ต้องแทรกอยู่ในการปฏิรูปทุกด้าน ทั้งจะเร่งรัดการดำเนินการต่อผู้กระทำการทุจริตและประพฤติมิชอบทั้งในด้านวินัยและคดี รวมทั้งให้ผู้ใช้บริการมีโอกาสประเมินระดับความน่าเชื่อถือของหน่วยงานของรัฐและเปิดเผยผลการประเมินต่อประชาชน ทั้งจะนำกรณีศึกษาที่เคยเป็นปัญหา เช่น การจัดซื้อจัดจ้างการร่วมทุน การใช้จ่ายเงินภาครัฐ การปฏิบัติหรือละเว้นการปฏิบัติ โดยมิชอบ การใช้ดุลพินิจของเจ้าหน้าที่ การมีผลประโยชน์ขัดแย้งหรือทับซ้อน ซึ่งได้มีคำวินิจฉัยขององค์กรต่าง ๆ เป็นบรรทัดฐานแล้วมาเป็นบทเรียนให้ความรู้แก่เจ้าหน้าที่ของรัฐ และประมวลเป็นกฎระเบียบหรือคู่มือในการปฏิบัติราชการ

10.7 ส่งเสริมและสนับสนุนภาคีองค์กรภาคเอกชนและเครือข่ายต่างๆ ที่จัดตั้งขึ้นเพื่อสอดส่องเฝ้าระวัง ตรวจสอบเจ้าหน้าที่ของรัฐหรือต่อต้านการทุจริตและประพฤติ มิชอบทั้งจะวางมาตรการคุ้มครองพยานและผู้เกี่ยวข้องเพื่อให้การดำเนินคดีทุจริตและประพฤติมิชอบเป็นไปอย่างมีประสิทธิภาพโดยไม่ถูกแทรกแซงหรือขัดขวาง

## 11. การปรับปรุงกฎหมายและกระบวนการยุติธรรม

ในสังคมที่อารยะ การยึดหลักนิติธรรมคือมีกฎหมายเป็นใหญ่ ไม่ใช่ตัวบุคคลหรืออำเภอใจของเจ้าหน้าที่ผู้ปกครองย่อมเป็นสาระสำคัญ แต่หลักนิติธรรมจะเป็นที่ยอมรับนับถือได้มิใช่เพียงสักแต่ว่ามีกฎหมาย หากกฎหมายเหล่านั้นต้องสอดคล้องกับความเป็นจริงและความต้องการของประชาชน เป็นธรรม คุ้มครองสิทธิมนุษยชน ทั้ง

ต้องมีกระบวนการยุติธรรมที่เข้าถึงได้ง่ายมีมาตรฐานตามหลักสากล ทันสมัยและเป็นธรรมด้วย มิฉะนั้นจะกลายเป็นสาเหตุแห่งความขัดแย้งและการโกรธแค้นซึ่งซึ่งไม่สิ้นสุด รัฐบาลจึงมีนโยบายในเรื่องดังกล่าวดังนี้

11.1 ในระยะเฉพาะหน้า จะเร่งปรับปรุงประมวลกฎหมายหลักของประเทศและกฎหมายอื่น ๆ ที่ล้าสมัย ไม่เป็นธรรม ไม่สอดคล้องกับความตกลงระหว่างประเทศ เป็นอุปสรรคต่อการบริหารราชการแผ่นดิน การประกอบธุรกิจหรือไม่เอื้อต่อศักยภาพในการแข่งขันกับต่างประเทศโดยจะใช้กลไกของหน่วยงานเดิมที่มีอยู่และระดมผู้ทรงคุณวุฒิมาเป็นคณะกรรมการที่จะจัดตั้งขึ้นเฉพาะกิจเป็นผู้เร่งดำเนินการ

11.2 เพิ่มศักยภาพหน่วยงานที่มีหน้าที่ให้ความเห็นทางกฎหมายและจัดทำกฎหมายให้สามารถปฏิบัติงานได้อย่างรวดเร็ว สามารถให้ความช่วยเหลือแก่ภาคเอกชนและประชาชนได้ตามหลักเกณฑ์ที่จะเปิดกว้างขึ้น และให้บุคลากรของหน่วยงานทางกฎหมายมีส่วนให้ความรู้เสริมศักยภาพในทางกฎหมายมหาชน การดำเนินคดีปกครอง การร่างกฎหมาย และการตีความกฎหมายแก่เจ้าหน้าที่ของรัฐในหน่วยงานต่าง ๆ เพื่อเพิ่มประสิทธิภาพและเกื้อกูลการปฏิบัติราชการเพื่อประชาชน

11.3 ในระยะต่อไป จะจัดตั้งองค์กรปฏิรูปกระบวนการยุติธรรมที่ปราศจากการแทรกแซงของรัฐ

11.4 นำเทคโนโลยีที่ทันสมัยและความรู้ทางนิติวิทยาศาสตร์มาใช้เพื่อเร่งรัด การดำเนินคดีทุกขั้นตอนให้รวดเร็ว เกิดความเป็นธรรม และมีระบบฐานข้อมูลที่เชื่อมโยงกันสามารถใช้ติดตามผลและนำไปใช้ในการปรับปรุงประสิทธิภาพของหน่วยงานและเจ้าหน้าที่ในกระบวนการยุติธรรมได้

11.5 ปรับปรุงระบบการช่วยเหลือทางกฎหมายและค่าใช้จ่ายแก่ประชาชน ที่ไม่ได้รับความเป็นธรรม โดยให้เข้าถึงความเป็นธรรมได้ง่าย รวดเร็ว ส่งเสริมกองทุนยุติธรรมเพื่อคุ้มครองช่วยเหลือคนจนและผู้ด้อยโอกาส คุ้มครองผู้ถูกล่วงละเมิดสิทธิเสรีภาพ และเยียวยาผู้บริสุทธิ์หรือได้รับผลกระทบจากความไม่เป็นธรรม โดยเน้นความสุจริต และความมีประสิทธิภาพของภาครัฐ ความเป็นธรรมของผู้ได้รับผลกระทบ และการไม่แอบอ้างฉวยโอกาสโดยทุจริตจากระบบการช่วยเหลือดังกล่าว

11.6 นำมาตรการทางการเงิน ภาษี และการป้องกันการฟอกเงินมาใช้ในการป้องกันและปราบปราม ผู้มีอิทธิพลและเจ้าหน้าที่ของรัฐที่ทุจริตและประพฤติมิชอบ หรือกระทำความผิดเกี่ยวกับการค้ามนุษย์ แรงงานทาส การก่อการร้ายสากล ยาเสพติด และอาชญากรรมข้ามชาติ

## 1.2 แผนพัฒนาเศรษฐกิจและสังคมแห่งชาติ ฉบับที่ 12

### 1. กรอบแนวคิดและหลักการ

ในช่วงของแผนพัฒนาเศรษฐกิจและสังคมแห่งชาติฉบับที่ 12 (พ.ศ. 2560-2564) ประเทศไทย จะยังคงประสบภาวะแวดล้อมและบริบทของการเปลี่ยนแปลงต่างๆ ที่อาจก่อให้เกิดความเสี่ยงทั้งจากภายในและภายนอกประเทศ อาทิ กระแสการเปิดเศรษฐกิจเสรี ความท้าทายของเทคโนโลยีใหม่ๆ การเข้าสู่สังคมผู้สูงอายุ การเกิดภัยธรรมชาติที่รุนแรง ประกอบกับสถานการณ์ด้านต่างๆ ทั้งเศรษฐกิจ สังคม ทรัพยากรธรรมชาติและสิ่งแวดล้อมของประเทศในปัจจุบันที่ยังคงประสบปัญหาในหลายด้าน เช่น ปัญหาผลิตภาพการผลิตความสามารถในการแข่งขัน คุณภาพการศึกษา ความเหลื่อมล้ำทางสังคม เป็นต้น ทำให้การพัฒนาในช่วงแผนพัฒนาฯ ฉบับที่ 12 จึงจำเป็นต้องยึดกรอบแนวคิดและหลักการในการวางแผนที่สำคัญ ดังนี้ (1) การน้อมนำและประยุกต์ใช้หลักปรัชญาของเศรษฐกิจพอเพียง (2) คนเป็นศูนย์กลางของการพัฒนาอย่างมีส่วนร่วม (3) การสนับสนุนและส่งเสริมแนวคิดการปฏิรูปประเทศ และ (4) การพัฒนาสู่ความมั่นคง มั่งคั่ง ยั่งยืน สังคมอยู่ร่วมกันอย่างมีความสุข

### 2. สถานะของประเทศ

#### 2.1 ด้านเศรษฐกิจ

2.1.1 3 ปีแรกของแผนพัฒนาฯ ฉบับที่ 11 เริ่มแสดงให้เห็นถึงข้อจำกัดในการขยายตัวทางเศรษฐกิจ แม้ว่าเศรษฐกิจของไทยในระยะที่ผ่านมา (ยกเว้นช่วงวิกฤตการณ์ทางเศรษฐกิจ ปี 2540-2541) จะขยายตัวได้ดีเฉลี่ยประมาณร้อยละ 5 ต่อปี จนทำให้รายได้ประชาชาติต่อหัว (GNP Per Capita) ในปี 2557 มาอยู่ที่ประมาณ 196,240 บาท หรือประมาณ 6,041 ดอลลาร์ สหรัฐ. ต่อคนต่อปี ซึ่งทำให้ประเทศไทยได้ขยับฐานะขึ้นมาเป็นประเทศรายได้ปานกลางชั้นสูง (Upper Middle Income Country) แต่ในระยะ 8 ปีที่ผ่านมาการขยายตัวทางเศรษฐกิจชะลอตัวลงและมีความผันผวน โดยขยายตัวเฉลี่ยเพียงร้อยละ 3.2 ชะลอจากร้อยละ 5.7 ในช่วงแผนพัฒนาฯ ฉบับที่ 9 ซึ่งต่ำกว่าศักยภาพของระบบเศรษฐกิจและต่ำกว่าระดับที่จะทำให้ประเทศไทยหลุดจากกับดักประเทศรายได้ปานกลางในระยะเวลาดังกล่าว โดยสาเหตุที่สำคัญประการหนึ่งมาจากการชะลอตัวของการลงทุนโดยรวมอย่างต่อเนื่อง ดังจะเห็นได้จาก สัดส่วนการลงทุนรวมต่อผลิตภัณฑ์มวลรวมในประเทศ (Gross Domestic Product : GDP) ลดลงจากร้อยละ 41.3 ในช่วงปี 2534 - 2539 เป็นร้อยละ 25.5 ในช่วงปี 2543 - 2557 นอกจากนี้ เมื่อเทียบกับประเทศอื่นๆ ในภูมิภาค จะพบว่าอัตราการขยายตัวของการลงทุนของไทย โดยเฉลี่ยในช่วงปี 2543 - 2557 อยู่ที่ประมาณร้อยละ 4.9 ต่ำกว่าสิงคโปร์และมาเลเซีย ซึ่งมีระดับการพัฒนาที่สูงกว่าไทย

2.1.2 การปรับโครงสร้างการผลิตสู่ประเทศรายได้ปานกลางชั้นสูง แต่ความสามารถในการแข่งขันเริ่มลดลง โครงสร้างการผลิตของไทยได้เปลี่ยนผ่านจากภาคเกษตรไปสู่ภาคอุตสาหกรรมและบริการมากขึ้น (สัดส่วนของภาคเกษตร อุตสาหกรรม และบริการในปี 2533 ที่ระดับร้อยละ 9.9 25.4 และ 64.7 เป็นร้อยละ 7.2 28.5 และ 64.3 ในปี 2557 ตามลำดับ) โดยภาคอุตสาหกรรมได้มีการสั่งสมองค์ความรู้และเทคโนโลยีอย่างต่อเนื่อง ทำให้มีการพัฒนาจากอุตสาหกรรมขั้นปฐมภายใต้การบริหารจัดการของเงินทุนต่างชาติมาเป็นอุตสาหกรรมพื้นฐาน (Supporting Industry) และอุตสาหกรรมที่มีเทคโนโลยีสูงขึ้นภายใต้เครือข่ายของบริษัทแม่ในต่างชาติและของนักลงทุนไทยที่มีสัดส่วนสูงขึ้น จนประเทศไทยกลายเป็นประเทศรายได้ปานกลางชั้นสูง ขณะเดียวกันก็มีการเคลื่อนย้ายแรงงานจากภาคเกษตรไปยังภาคอุตสาหกรรมและบริการที่มีประสิทธิภาพการผลิตสูงกว่า ทำให้ผลิตภาพแรงงานในระยะที่ผ่านมาเพิ่มขึ้นในระดับที่น่าพอใจ

แต่การชะลอตัวของกำลังแรงงานและการเพิ่มผลิตภาพการผลิตของกำลังแรงงานเป็นไปอย่างล่าช้า ประกอบกับผลิตภาพการผลิตของปัจจัยการผลิตรวม (Total Factor Productivity : TFP) ที่ลดลงทำให้ความสามารถในการแข่งขันระหว่างประเทศในระยะหลังลดลงซึ่งสะท้อนมาที่ปริมาณการส่งออกรวมขยายตัวช้าลงจากร้อยละ 9.7 ต่อปี

ในช่วงแผนพัฒนาฯ ฉบับที่ 9 (พ.ศ. 2545-2549) เป็นเฉลี่ยร้อยละ 1.1 ในช่วง 3 ปีของแผนพัฒนาฯ ฉบับที่ 11 (พ.ศ. 2555-2557)

2.1.3 ผลิตภาพการผลิตของปัจจัยการผลิตรวม (TFP) ยังคงอยู่ในระดับต่ำทำให้ขาดพลังในการขับเคลื่อนการขยายตัวทางเศรษฐกิจให้หลุดพ้นจากการเป็นประเทศรายได้ปานกลาง ซึ่งต้องอาศัยการผลิตที่มีเทคโนโลยีและนวัตกรรมการผลิตที่เป็นของตนเองมากขึ้น แม้ว่าการขยายตัวของผลิตภาพการผลิตรวมในช่วงก่อนแผนพัฒนาฯ ฉบับที่ 10 จะอยู่ในระดับที่น่าพอใจก็ตาม แต่มีแนวโน้มลดลงในระยะ 8 ปี ที่ผ่านมา และยังมีค่าต่ำเมื่อเทียบกับประเทศที่เริ่มพัฒนาประเทศในช่วงเวลาเดียวกันและสามารถยกระดับการพัฒนาประเทศเข้าสู่การเป็นประเทศรายได้สูงในช่วงก่อนหน้า ทั้งนี้การขยายตัวของผลิตภาพการผลิตรวม ลดลงจากร้อยละ 3.32 ในช่วงแผนพัฒนาฯ ฉบับที่ 9 เป็นร้อยละ 2.05 ในช่วงครึ่งแรกของแผนพัฒนาฯ ฉบับที่ 11 ทำให้ประเทศไทยจำเป็นต้องให้ความสำคัญกับการพัฒนาเทคโนโลยีและนวัตกรรมการผลิตเพิ่มการลงทุนเพื่อเพิ่มประสิทธิภาพของระบบเศรษฐกิจ และเพิ่มแรงขับเคลื่อนจากผลิตภาพการผลิตของปัจจัยแรงงาน

2.1.4 การลดลงของความแข็งแกร่งด้านเสถียรภาพทางเศรษฐกิจจะเป็นอุปสรรคต่อการแก้ไขปัญหาเชิงโครงสร้าง การรองรับเงื่อนไขในระบบเศรษฐกิจโลก และการดำเนินนโยบายและการบริหารจัดการเศรษฐกิจในอนาคต แม้ว่าเศรษฐกิจไทยจะประสบปัญหาเสถียรภาพทางเศรษฐกิจรุนแรงถึงสองครั้งในปี 2524 และ 2540 แต่การให้ความสำคัญกับการรักษาวินัยทางการเงินและการคลังทำให้เสถียรภาพของเศรษฐกิจไทยอยู่ในเกณฑ์ที่แข็งแกร่ง โดยเฉพาะเมื่อเทียบกับประเทศที่มีระดับการพัฒนาในระดับใกล้เคียงกัน อย่างไรก็ตาม เสถียรภาพทางเศรษฐกิจซึ่งเป็นจุดแข็งของเศรษฐกิจไทยและเอื้ออำนวยต่อการขยายตัวทางเศรษฐกิจมาอย่างต่อเนื่องเริ่มมีสัญญาณที่จะเป็นข้อจำกัดต่อการขยายตัวทางเศรษฐกิจในระยะยาวมากขึ้น โดยเฉพาะหนี้สาธารณะซึ่งเพิ่มขึ้นจากเฉลี่ยร้อยละ 37.9 ในช่วงแผนพัฒนาฯ ฉบับที่ 10 เป็นร้อยละ 42.2 ในช่วง 3 ปีแรกของแผนพัฒนาฯ ฉบับที่ 11 ซึ่งชี้ให้เห็นว่าแม้จะอยู่ภายใต้กรอบวินัยทางการคลังแต่มีแนวโน้มเพิ่มขึ้นจากผลของการดำเนินมาตรการกระตุ้นเศรษฐกิจระยะสั้นในระยะที่ผ่านมาและจะเป็นข้อจำกัดต่อการใช้มาตรการทางการคลังในการกระตุ้นเศรษฐกิจและการพัฒนาศักยภาพการขยายตัวทางเศรษฐกิจในระยะต่อไป

2.1.5 อันดับความสามารถในการแข่งขันโดยรวมยังปรับตัวดีขึ้นไม่มากนัก เนื่องจากต่างประเทศมีพลังการขับเคลื่อนมากกว่าไทย และประเทศไทยอยู่ในสถานการณ์การแข่งขันที่อยู่ตรงกลางระหว่างประเทศที่มีความได้เปรียบด้านต้นทุนแรงงานและการผลิต และประเทศที่มีความก้าวหน้าและความสามารถในการแข่งขันทางนวัตกรรมและความคิดสร้างสรรค์ โดยในปี พ.ศ. 2557 WEF (World Economic Forum) ได้จัดอันดับความสามารถในการแข่งขันของประเทศไทยเป็นอันดับที่ 31 จาก 144 ประเทศ และในปี พ.ศ. 2557 IMD (International Institute for Management Development) ได้จัดอันดับไว้ที่ 30 จาก 61 ประเทศชั้นนำ ในขณะที่ผลการวิจัยประเทศที่มีความสะดวกในการเข้าไปประกอบธุรกิจประจำปี 2558 หรือ Ease of Doing Business 2015 ซึ่งดำเนินการโดยธนาคารโลกนั้นประเทศไทยได้รับการจัดให้อยู่ในอันดับที่ 26 จาก 189 ประเทศทั่วโลก

2.1.6 สถานการณ์การพัฒนาวิทยาศาสตร์ เทคโนโลยี วิจัย และนวัตกรรมของประเทศ ได้รับการยกระดับขึ้นจากการผนึกกำลังของหน่วยงานด้านวิทยาศาสตร์ เทคโนโลยี วิจัย และนวัตกรรม และเชื่อมโยงให้เกิดความมั่นใจของภาคธุรกิจเอกชน แต่ยังคงอยู่ในระดับต่ำเมื่อเปรียบเทียบกับกลุ่มประเทศที่มีรายได้สูง โดยในปี 2557 อันดับความพร้อมด้านโครงสร้างพื้นฐานทางวิทยาศาสตร์อยู่ที่ 47

และด้านเทคโนโลยีที่ 44 จาก 61 ประเทศที่จัดอันดับโดย IMD ลดลงเมื่อเทียบกับอันดับที่ 37 และ 43 ตามลำดับในปี 2551 และตลอดช่วงระยะเวลา 14 ปีที่ผ่านมา (2543-2556) ค่าเฉลี่ยการลงทุนด้านการวิจัยและพัฒนา

ต่อ GDP ยังคงอยู่ในระดับร้อยละ 0.27 ต่อ GDP โดยในปี 2556 (ข้อมูลล่าสุด) ประเทศไทยมีการลงทุนด้านการวิจัยและพัฒนาเพิ่มขึ้นเป็นร้อยละ 0.48 ต่อ GDP โดยเป็นการลงทุนวิจัยและพัฒนาจากภาครัฐประมาณร้อยละ 53 และจากภาคเอกชนประมาณร้อยละ 47 ขณะที่ประเทศที่พัฒนาแล้ว เช่น เกาหลีใต้ ญี่ปุ่น สหรัฐอเมริกา ออสเตรเลีย มีค่าใช้จ่ายเพื่อการวิจัยและพัฒนาอยู่ที่ร้อยละ 4.03, 3.35, 2.79, และ 2.27 ต่อ GDP ในปี 2555 ตามลำดับขณะเดียวกันบุคลากรด้านการวิจัยและพัฒนาของประเทศยังมีจำนวนไม่เพียงพอต่อการส่งเสริมการพัฒนาวิทยาศาสตร์ เทคโนโลยี วิจัย และนวัตกรรมในระดับก้าวหน้า โดยในปี 2556 บุคลากรด้านการวิจัยและพัฒนาที่มีจำนวน 11 คนต่อประชากร 10,000 คน ซึ่งเมื่อเปรียบเทียบกับประเทศพัฒนาแล้ว ส่วนใหญ่จะอยู่ที่ระดับ 20-30 คนต่อประชากร 10,000 คน

2.1.7 สถานการณ์ด้านโครงสร้างพื้นฐานยังคงมีปัญหาในหลายๆ ด้าน ประกอบด้วยรูปแบบการขนส่งยังไม่สามารถปรับเปลี่ยนจากทางถนนเป็นทางน้ำและทางรางได้ตามเป้าหมายและยังขาดการพัฒนาคุณภาพการให้บริการ การบริหารจัดการกิจการประปาอย่างขาดเอกภาพ การให้บริการน้ำประปาอย่างกระจุกในเขตนครหลวงและเขตเมืองหลักในภูมิภาค และมีแหล่งน้ำดิบไม่เพียงพอ การให้บริการ ICT ยังไม่ทั่วถึงกระจุกตัวอยู่ในเมือง และมีราคาค่อนข้างสูง ประสิทธิภาพการใช้พลังงานของประเทศมีแนวโน้มลดลงเล็กน้อยและยังคงเผชิญกับความเสถียรด้านความมั่นคงทั้งในระยะสั้นและระยะยาว นอกจากนี้ การส่งเสริมการวิจัยและพัฒนาเทคโนโลยีและการพัฒนานวัตกรรมด้านพลังงานและ ICT อยู่ในระดับต่ำและมีข้อจำกัด ยังไม่สามารถพัฒนาต่อยอดในเชิงพาณิชย์ได้อย่างเป็นรูปธรรม นอกจากนี้ ด้านบุคลากรและการบริหารจัดการ รวมทั้งกฎหมายที่เกี่ยวข้องกับการบริหารจัดการด้านโครงสร้างพื้นฐานยังขาดประสิทธิภาพ โดยเฉพาะการคุ้มครองทรัพย์สินทางปัญญา การทำธุรกรรมอิเล็กทรอนิกส์ การรักษาความปลอดภัย และข้อจำกัดต่อการทำธุรกิจใหม่และการประกอบกิจการในต่างประเทศ ตลอดจนบุคลากรด้านโลจิสติกส์ยังขาดความรู้และทักษะเฉพาะด้านที่ตรงต่อความต้องการของอุตสาหกรรม เช่น ความรู้ด้านภาษา ความรู้ด้านเทคโนโลยี และความรู้ในการดำเนินธุรกิจต่างประเทศ เป็นต้น

## 2.2 ด้านสังคม

2.2.1 โครงสร้างประชากรเปลี่ยนแปลงเข้าสู่การเป็นสังคมสูงวัย แต่ยังคงมีปัญหาทั้งในเชิงปริมาณและคุณภาพของประชากรในทุกช่วงวัย เนื่องจากปัจจัยหลักๆ ได้แก่

(1) ประชากรวัยเด็กของไทยมีจำนวนลดลงอย่างรวดเร็ว มีพัฒนาการไม่สมวัยและการตั้งครรรค์ในกลุ่มวัยรุ่นที่มีแนวโน้มเพิ่มขึ้น อัตราการเจริญพันธุ์รวมลดลงจาก 6.3 คน ในช่วงปี 2507-2508 เป็น 1.62 คน ในช่วงปี 2548- 2558 และคาดว่าในปี 2583 จะลดลงเหลือเพียง 1.3 คน

(2) กำลังแรงงานมีแนวโน้มลดลง และแรงงานกว่าร้อยละ 30 เป็นประชากรกลุ่มเจนเนอเรชั่น Y (Gen Y) \* ขณะที่ผลิตภาพแรงงานยังเพิ่มขึ้นช้า ซึ่งจะเป็นข้อจำกัดต่อการพัฒนาในระยะต่อไป กำลังแรงงานของไทยมีจำนวน 38.9 ล้านคนในช่วงปี 2555-2557 และเริ่มลดลงร้อยละ 0.1 ในปี 2556 และร้อยละ 0.2 ในปี 2557 ขณะที่ผลิตภาพแรงงานเฉลี่ยเพิ่มขึ้นร้อยละ 2.2 ต่อปีในช่วง 10 ปีที่ผ่านมา (ปี 2548 - 2557) แต่ยังคงต่ำกว่าประเทศเพื่อนบ้าน เช่น มาเลเซีย 1 เท่าตัว และสิงคโปร์ 5 เท่าตัว และกำลังแรงงานกว่าร้อยละ 65.1 มีการศึกษาระดับมัธยมต้นและต่ำกว่า นอกจากนี้ กำลังแรงงานกลุ่มเจนเนอเรชั่นวายซึ่งมีจำนวนร้อยละ 27 ของประชากรในปี 2553 มีลักษณะความเป็นปัจเจกสูง ไม่ให้ความสำคัญกับการมีครอบครัว ส่งผลต่อรูปแบบการประกอบอาชีพและอัตราการเจริญพันธุ์รวมของประเทศในอนาคต

(3) กลุ่มผู้สูงอายุ วัยกลางและวัยปลายมีแนวโน้มเพิ่มสูงขึ้น สะท้อนถึงภาระค่าใช้จ่ายด้านสุขภาพที่เพิ่มมากขึ้น ขณะที่ผู้สูงอายุจำนวนมากยังมีรายได้ไม่เพียงพอในการยังชีพ ผู้สูงอายุมีแนวโน้มเพิ่มขึ้นจาก 10.3 ล้านคน (ร้อยละ 16.2) ในปี 2558 เป็น 20.5 ล้านคน (ร้อยละ 32.1) ในปี 2558

การเพิ่มขึ้นของผู้สูงอายุวัยกลางและวัยปลายจะส่งผลต่อภาระค่าใช้จ่ายในการดูแลที่เพิ่มสูงขึ้น แม้ผู้สูงอายุมีส่วนร่วมในกำลังแรงงานเพิ่มขึ้น แต่มีรายได้ไม่เพียงพอกับค่าใช้จ่าย เนื่องจากการออมน้อย และแหล่งรายได้หลักร้อยละ 78.5 ของรายได้ทั้งหมดมาจากการเกื้อหนุนของบุตร

2.2.2 คริวเรือนไทยโดยเฉลี่ยมีขนาดลดลงและรูปแบบของครอบครัวเปลี่ยนแปลงมีหลากหลายรูปแบบมากขึ้น อัตราการเจริญพันธุ์ที่ลดลงส่งผลให้ขนาดครัวเรือนโดยเฉลี่ยลดลงจาก 3.6 คน ในปี 2543 เหลือ 3 คน ในปี 2556 โดยครัวเรือนเดี่ยว ครัวเรือน 1 รุ่น และครัวเรือนแห่วงกลางมีการขยายตัวมากที่สุด ในช่วงปี 2543-2556 ส่งผลให้ความสัมพันธ์ทางสังคมและครอบครัวเปลี่ยนแปลงไป ทำให้ครอบครัวเสี่ยงต่อการล่มสลาย

2.2.3 คนไทยยังมีปัญหาเชิงคุณภาพทั้งด้านสุขภาพ การเรียนรู้ และคุณธรรมจริยธรรม โดยคนไทยมีอายุคาดเฉลี่ยสูงขึ้น อายุคาดเฉลี่ยเมื่อแรกเกิดของคนไทย ปี 2557 เพศชาย 71.3 ปี เพศหญิง 78.2 ปี แต่เสียชีวิตก่อนวัยอันควรจากโรคและการบาดเจ็บ เนื่องจากโรคไม่ติดต่อและอุบัติเหตุ อย่างไรก็ตาม คนไทยได้รับโอกาสทางการศึกษาสูงขึ้น จำนวนปีการศึกษาเฉลี่ยของประชากรวัยแรงงานอายุ 15-59 ปี เพิ่มขึ้นอย่างต่อเนื่อง โดยช่วงปี 2551-2556 มีการศึกษาเฉลี่ย 8.9 ปี ขณะที่คุณภาพการศึกษาอยู่ในระดับต่ำ สะท้อนได้จากคะแนนผลสัมฤทธิ์ทางการเรียนของนักเรียนชั้นพื้นฐาน (O-NET) ในปี 2556 มีค่าเฉลี่ยต่ำกว่าร้อยละ 50 นอกจากนี้ คนไทยส่วนใหญ่มีปัญหาด้านคุณธรรมจริยธรรม โดยผลการวิจัยและการสำรวจต่างๆ พบว่าปัญหาสำคัญที่สุด คือ ความซื่อสัตย์สุจริต และการทุจริตคอร์รัปชัน โดยเห็นว่าต้องส่งเสริมคุณธรรมจริยธรรมในสังคมไทยเร่งด่วน

2.2.4 สถานการณ์ความยากจนมีแนวโน้มลดลง แต่ยังคงมีความเหลื่อมล้ำของการกระจายรายได้ สัดส่วนคนจนลดลงอย่างต่อเนื่องจากร้อยละ 42 ในปี 2543 เหลือร้อยละ 10.9 ในปี 2556 แต่ความยากจนยังกระจุกตัวหนาแน่นในภาคตะวันออกเฉียงเหนือและภาคเหนือ ขณะที่ความเหลื่อมล้ำด้านรายได้มีแนวโน้มดีขึ้นเล็กน้อย ค่าสัมประสิทธิ์ความไม่เสมอภาค (Gini Coefficient) ด้านรายได้ลดลงจาก 0.484 ในปี 2554 เหลือ 0.465 ในปี 2556 อย่างไรก็ตาม ความแตกต่างของรายได้ระหว่างกลุ่มคนรวยที่สุดกับ กลุ่มคนจนที่สุดแตกต่างกันถึง 34.9 เท่า ในปี 2556 โดยกลุ่มคนรวยที่สุดร้อยละ 10 ถือครองรายได้สูงถึง ร้อยละ 36.8 ของรายได้ทั้งหมด ขณะที่กลุ่มคนจนที่สุดร้อยละ 10 ถือครองรายได้เพียงร้อยละ 1.1 สาเหตุพื้นฐานที่สำคัญจากโครงสร้างเศรษฐกิจที่ไม่สมดุล ส่งผลให้การกระจายประโยชน์ของการพัฒนาไปยังกลุ่มคนต่างๆ ในสังคมไม่ทั่วถึง

2.2.5 ความเหลื่อมล้ำระหว่างกลุ่มคนยังคงเป็นปัญหาสำคัญของสังคมไทยอันเนื่องมาจาก

(1) ความเหลื่อมล้ำด้านสินทรัพย์ทั้งด้านการเงินและการถือครองที่ดินยังคงกระจุกตัวอยู่ในกลุ่มคนเพียงส่วนน้อย โดยเฉพาะอย่างยิ่งการถือครองที่ดินโดยกลุ่มผู้ถือครองที่ดินร้อยละ 20 มีการถือครองที่ดินมากที่สุด มีสัดส่วนการถือครองที่ดินสูงกว่ากลุ่มผู้ถือครองที่ดินร้อยละ 20 ที่มีการถือครองที่ดินน้อยที่สุด 325.7 เท่า เนื่องจากปัญหากรรมสิทธิ์ที่ดิน และการขาดประสิทธิภาพในการบริหารจัดการที่ดิน ว่างเปล่าของภาครัฐ

(2) เด็กยากจนยังเข้าไม่ถึงการศึกษาขั้นพื้นฐาน ขณะที่โอกาสในการเข้าถึงการศึกษาในระดับปริญญาตรีที่มีความแตกต่างกันตามฐานะของกลุ่มประชากร ระหว่างเขตเมือง-ชนบท และระหว่างภูมิภาค มีปัจจัยหลักมาจากปัญหาเรื่องค่าครองชีพและการเดินทางไปศึกษา โดยกลุ่มประชากร ร้อยละ 10 ที่มีฐานะความเป็นอยู่ดีที่สุด มีโอกาสเข้าถึงการศึกษาระดับปริญญาตรีมากกว่ากลุ่มประชากรร้อยละ 10 ที่มีฐานะความเป็นอยู่ด้อยที่สุดประมาณ 19.1 เท่า นักศึกษาในเขตเมืองมีโอกาสสูงกว่านักศึกษาในเขตชนบทประมาณ 2.2 เท่า

(3) คุณภาพการให้บริการสาธารณสุขยังคงมีความเหลื่อมล้ำกันระหว่างภูมิภาค โดยเฉพาะการกระจายทรัพยากรทางการแพทย์และสาธารณสุข อาทิ จากการสำรวจทรัพยากรสาธารณสุข ในปี 2556 พบว่าอัตราส่วนแพทย์ต่อประชากรระหว่าง กรุงเทพมหานคร และภาคตะวันออกเฉียงเหนือต่างกันถึง 3.6 เท่า

(4) ความเหลื่อมล้ำการเข้าถึงการคุ้มครองทางสังคมของแรงงาน แรงงานอิสระเข้าถึงการคุ้มครองมากขึ้น จากการเข้าถึงการประกันตนตามมาตรา 40 ที่เพิ่มขึ้นจาก 1.29 ล้านคน ในปี 2555 เป็น 2.471 ล้านคน

ในปี 2557 ทำให้แรงงานในระบบมีสัดส่วนเพิ่มขึ้นเป็นร้อยละ 42.4 ในปี 2557 อย่างไรก็ตาม แรงงานในระบบได้รับค่าจ้างเฉลี่ยสูงกว่าแรงงานนอกระบบประมาณ 2.1 เท่า ในปี 2556

(5) ความเหลื่อมล้ำด้านกระบวนการยุติธรรม เนื่องจากประชาชนไม่เข้าใจกฎหมาย เข้าไม่ถึงกระบวนการยุติธรรม และหน่วยงานในกระบวนการยุติธรรมขาดการบูรณาการในการทำงาน นอกจากนี้ ผู้มีรายได้น้อยมักไม่ได้รับความเป็นธรรม ไม่สามารถต่อสู้คดีจากการที่ไม่สามารถรับภาระค่าใช้จ่ายในกระบวนการยุติธรรมและต้องใช้ระยะเวลายาวนาน

2.2.6 คนไทยมีความมั่นคงทางสังคมมากขึ้น จากการที่คนไทยกว่าร้อยละ 99.9 ได้รับ ความคุ้มครองทางด้านสุขภาพ โดยอยู่ภายใต้ระบบประกันสุขภาพถ้วนหน้า ร้อยละ 73.8 ระบบประกันสังคม ร้อยละ 16.7 และระบบสวัสดิการรักษายาบาล ข้าราชการ/รัฐวิสาหกิจร้อยละ 7.1 ขณะที่ กลุ่มผู้ด้อยโอกาสมีหลักประกันทางรายได้มั่นคงขึ้นและมีความครอบคลุมมากขึ้น โดยในปี 2558 ผู้สูงอายุได้รับการสงเคราะห์เบี้ยยังชีพเพิ่มขึ้นเป็นแบบขั้นบันไดตามช่วงอายุ 8.3 ล้านคน จากผู้สูงอายุทั่วประเทศ 10.4 ล้านคน ส่วนผู้พิการได้รับเบี้ยยังชีพเพิ่มขึ้นเป็น 800 บาท ครอบคลุมผู้พิการ ร้อยละ 89.5 และรัฐให้เงินอุดหนุนแก่เด็กด้อยโอกาสที่อยู่ในครอบครัวยากจนให้ได้รับการเลี้ยงดูที่มีคุณภาพ ภายใต้โครงการอุดหนุนเพื่อการเลี้ยงดู เด็กแรกเกิด อย่างไรก็ตาม สวัสดิการด้านที่อยู่อาศัยยังไม่ครอบคลุมกลุ่มผู้มีรายได้น้อยและผู้ยากไร้ แม้ว่า รัฐจัดสวัสดิการด้านที่อยู่อาศัยภายใต้โครงการต่างๆ แต่ปัจจุบันกลุ่มผู้มีรายได้น้อยและรายได้ปานกลางยังไม่มีกรรมสิทธิ์ในที่อยู่อาศัยถึง 4,544,926 ครัวเรือน อย่างไรก็ตาม รัฐเริ่มให้ความสำคัญกับการพัฒนาที่อยู่อาศัยแก่ผู้สูงอายุโดยเฉพาะผู้ที่มีรายได้น้อยและผู้ยากไร้

2.2.7 วัฒนธรรมอันดีงามของไทยเริ่มเสื่อมถอยและสังคมไทยมีแนวโน้มเป็นสังคม พหุวัฒนธรรมมากขึ้น อาทิ การให้คุณค่ากับความสนุกสนาน และความสะดักสะบาย ละเลยเรื่องวินัย มีความเห็นแก่ตัว ไม่รู้จักเสียสละ ไม่เอื้อเฟื้อเผื่อแผ่ และขาดความรับผิดชอบ นอกจากนี้ยังมีแนวโน้มการเป็นสังคมพหุวัฒนธรรม โดยเฉพาะการเข้ามาของแรงงานต่างชาติที่ก่อให้เกิดการนำเอาวัฒนธรรมต้นทางผสมผสานกับวัฒนธรรมท้องถิ่น

2.2.8 ความเข้มแข็งของชุมชนมีแนวโน้มที่ดีขึ้น ชุมชนสามารถแก้ปัญหาและสนองตอบ ความต้องการของชุมชนด้วยตนเองได้ดีขึ้น โดยมีกระบวนการจัดทำแผนชุมชนที่ครอบคลุมทุกพื้นที่ และบูรณาการเป็นแผนตำบลเพื่อเชื่อมโยงกับแผนขององค์กรปกครองส่วนท้องถิ่น แผนพัฒนาอำเภอ และแผนพัฒนาจังหวัดเพื่อให้ได้รับการสนับสนุนทั้งในด้านองค์ความรู้ และงบประมาณในกิจกรรมที่เกินความสามารถของชุมชน มีการรวมกลุ่มทำกิจกรรมทั้งด้านเศรษฐกิจ สังคม สิ่งแวดล้อมและเชื่อมโยงเป็นเครือข่ายเพิ่มขึ้นจาก 143,632 แห่งในปี 2555 เป็น 152,377 แห่ง ในปี 2556 ส่วนใหญ่เป็นกลุ่มธุรกิจชุมชนและอาชีพ ร้อยละ 32.51 ขององค์กรทั้งหมด และองค์กรการเงิน ร้อยละ 26.77

2.2.9 ความไม่ยอมรับในความคิดเห็นที่แตกต่างกันส่งผลให้เกิดความขัดแย้งในสังคมในช่วงระยะเวลา กว่า 10 ปีที่ผ่านมา ความขัดแย้งในเชิงความคิดเห็นทางการเมืองของกลุ่มต่างๆ ที่มีความรุนแรงมากขึ้น นำไปสู่ความสูญเสียต่อชีวิต ทรัพย์สิน และส่งผลกระทบต่อสภาพจิตใจของประชาชนทั้งทางตรงและทางอ้อม

### 2.3 ด้านทรัพยากรธรรมชาติและสิ่งแวดล้อม

2.3.1 ทรัพยากรธรรมชาติส่วนใหญ่ถูกนำไปใช้ในการพัฒนาจำนวนมาก ก่อให้เกิดความเสื่อมโทรมอย่างต่อเนื่องและเกิดปัญหาความขัดแย้งในการใช้ประโยชน์ทรัพยากรธรรมชาติมากขึ้น

(1) พื้นที่ป่าไม้ลดลง เนื่องจากจำนวนประชากรที่เพิ่มมากขึ้น ทำให้ความต้องการ ใช้ที่ดินเพื่อการผลิตทางการเกษตร การอยู่อาศัย และการพัฒนาโครงสร้างพื้นฐานเพิ่มมากขึ้นตามไปด้วย พื้นที่ป่าไม้จึงถูกบุกรุกทำลายมากขึ้น โดยพื้นที่ป่าไม้ลดลงจาก 171.02 ล้านไร่ หรือร้อยละ 53.33 ของพื้นที่ทั้งหมดของประเทศในปี 2504 เป็น 102 ล้านไร่ หรือคิดเป็นร้อยละ 31.6 ในปี 2556

(2) ทรัพยากรดินเสื่อมโทรม ทำให้ความหลากหลายทางชีวภาพถูกคุกคาม ทรัพยากรดินและที่ดินมีปัญหาความเสื่อมโทรมของดินจากการใช้ประโยชน์ที่ไม่ถูกต้องตามหลักวิชาการ ดินเกษตรกรรมเสื่อมคุณภาพ การชะล้างพังทลายของดิน นอกจากนี้ ยังมีปัญหาพื้นที่สูงชันหรือพื้นที่ภูเขา ซึ่งมีข้อจำกัดในการนำไปใช้ประโยชน์ การใช้ทรัพยากรที่ดินของประเทศยังไม่มีประสิทธิภาพและขาดการบูรณาการของหน่วยงานที่เกี่ยวข้อง การบริหารจัดการที่ดินมีปัญหาความไม่เป็นธรรมและการกระจายสิทธิการถือครองที่ดิน ความหลากหลายทางชีวภาพกำลังตกอยู่ภายใต้ภาวะถูกคุกคาม โดยมีสาเหตุมาจากการสูญเสียระบบนิเวศป่าไม้อย่างต่อเนื่องเป็นเวลานาน

(3) ป่าชายเลนและระบบนิเวศชายฝั่งถูกทำลาย และมีการเปลี่ยนสภาพไปใช้ประโยชน์อื่นๆ จำนวนมาก เช่น การเพาะเลี้ยงชายฝั่ง โดยเฉพาะการทำนากุ้ง การขยายตัวของเมืองและอุตสาหกรรม ทำให้พื้นที่ป่าชายเลน ลดลงจากปี 2504 ที่มีพื้นที่ป่าชายเลนกว่า 2.3 ล้านไร่ เหลือเพียง 1.5

ล้านไร่ ในปี 2552 คิดเป็นการลดลงร้อยละ 34.8 ทำให้รัฐเริ่มมีนโยบายปกป้องป่าชายเลนอย่างจริงจัง โดยไม่อนุญาตการต่อสัมปทานบัตรทั้งหมดตั้งแต่ปี 2534 และห้ามการใช้ประโยชน์อื่น ๆ อย่างไรก็ดี ในระหว่างปี 2549 -2554 พบว่า ป่าชายเลนมีสภาพดีขึ้น ในปี 2554 ผลผลิตประมงทะเลมีปริมาณเพียง 1.61 ล้านตันลดลงจากปี 2549 ที่มีปริมาณ 2.42 ล้านตัน ในขณะที่พื้นที่เพาะเลี้ยงสัตว์น้ำชายฝั่งของประเทศไทยยังคงขยายตัวอย่างต่อเนื่องจากปริมาณความต้องการสัตว์น้ำที่เพิ่มมากขึ้น

(4) การผลิตพลังงานในประเทศไม่เพียงพอกับความต้องการ แต่ประสิทธิภาพการใช้พลังงานดีขึ้น ความต้องการใช้พลังงานของประเทศเพิ่มขึ้นตลอด 30 ปีที่ผ่านมาแต่การผลิตพลังงานเชิงพาณิชย์เพื่อการบริโภคภายในประเทศไม่เพียงพอกับความต้องการ ทำให้ต้องนำเข้าจากต่างประเทศเพิ่มขึ้นโดยในปี 2555 ต้องนำเข้าเพิ่มขึ้นร้อยละ 6 อยู่ที่ระดับ 1.08 ล้านบาร์เรลเทียบเท่าน้ำมันดิบต่อวัน คิดเป็นร้อยละ 54 ของความต้องการใช้ในปี 2555 และคิดเป็นร้อยละ 12.5 ของ GDP โดยน้ำมันดิบมีการนำเข้าสูงที่สุดคิดเป็นร้อยละ 76 ของการนำเข้าพลังงานทั้งหมด ขณะที่การใช้พลังงานเชิงพาณิชย์ขั้นต้นในปี 2555 เพิ่มขึ้นร้อยละ 6.8 อยู่ที่ระดับ 1,981 พันบาร์เรลเทียบเท่าน้ำมันดิบต่อวัน ทั้งนี้ ประสิทธิภาพการใช้พลังงานของประเทศไทยมีแนวโน้มดีขึ้น โดยมีอัตราการเพิ่มขึ้นของการใช้พลังงานต่ำกว่าอัตราขยายตัวของ GDP โดยในปี 2555 การเพิ่มขึ้นของ GDP ร้อยละ 1 ขณะที่มีการใช้พลังงานเพิ่มขึ้นเพียงร้อยละ 0.6

(5) ทรัพยากรน้ำยังมีส่วนที่ไม่สามารถจัดสรรได้ตามความต้องการ ประเทศไทยประกอบด้วย 25 ลุ่มน้ำหลัก น้ำท่าตามธรรมชาติมีปริมาณรวม 285,227 ล้านลูกบาศก์เมตร ขณะที่การพัฒนาแหล่งเก็บกักน้ำในประเทศมีความจุคิดเป็นร้อยละ 28 ของปริมาณน้ำท่าธรรมชาติ มีแอ่งน้ำบาดาลทั้งหมด 27 แอ่งน้ำบาดาล มีปริมาณการกักเก็บในชั้นน้ำบาดาลรวมประมาณ 1.13 ล้านล้านลูกบาศก์เมตร มีศักยภาพที่จะพัฒนาขึ้นมาใช้ได้ โดยไม่กระทบต่อปริมาณน้ำบาดาลที่มีอยู่ได้รวมปีละ 68,200 ล้านลูกบาศก์เมตร อย่างไรก็ตาม การพัฒนาน้ำบาดาลขึ้นมาใช้ มีข้อจำกัดในเรื่องของความคุ้มค่า เนื่องจากมีค่าใช้จ่ายในการสูบน้ำและการดำเนินการสำรวจสูง ขณะที่ภาพรวมความต้องการใช้น้ำในประเทศ ในปี 2557 มีจำนวนประมาณ 151,750 ล้านลูกบาศก์เมตร โดยที่ศักยภาพของการเข้าถึงแหล่งน้ำของภาคส่วนต่างๆ มีจำนวน 102,140 ล้านลูกบาศก์เมตร และยังไม่สามารถจัดสรรน้ำตามความต้องการได้อีกประมาณ 49,610 ล้านลูกบาศก์เมตร

### 2.3.2 ปัญหาสิ่งแวดล้อมเพิ่มสูงขึ้นตามการขยายตัวของเศรษฐกิจและชุมชนเมือง

(1) ปัญหาขยะมูลฝอยยังมิได้รับการแก้ไขอย่างมีประสิทธิภาพ แนวโน้มอัตราการเกิดขยะมูลฝอยเฉลี่ยต่อคนต่อวันเพิ่มสูงขึ้นจาก 1.04 กิโลกรัม/คน/วัน ในปี 2553 เป็น 1.11 กิโลกรัม/คน/วัน ในปี 2557 สถานการณ์กำจัดขยะแบบถูกต้องตามหลักวิชาการมีเพียงร้อยละ 19 และมีการนำมูลฝอยกลับไปใช้ประโยชน์เพียงร้อยละ 18 ทำให้มีปริมาณขยะสะสมตกค้างเพิ่มสูงขึ้นถึง 19.9 ล้านตัน ในปี 2556 ของเสียอันตราย ในปี 2557 มีประมาณ 2.69 ล้านตัน โดยขยะอิเล็กทรอนิกส์มีแนวโน้มเพิ่มขึ้นร้อยละ 10 ต่อปี เนื่องจากความก้าวหน้าทางเทคโนโลยีที่มีการปรับเปลี่ยนอย่างรวดเร็ว ส่งผลให้ในอนาคตอาจต้องประสบปัญหาการกำจัดซากของเสียเหล่านี้ หากภาครัฐไม่มีมาตรการหรือมีกฎหมายควบคุมการรีไซเคิลขยะอย่างครบวงจร ขณะที่การจัดการของเสียอันตรายจากภาคอุตสาหกรรมสามารถจัดการได้



ประมาณร้อยละ 70 โดยภาคอุตสาหกรรมมีการนำของเสียอันตรายกลับมาใช้ประโยชน์ใหม่มากขึ้น แต่ยังคงพบการลักลอบทิ้งกากอุตสาหกรรมในหลายพื้นที่อย่างต่อเนื่อง เนื่องจากต้นทุนในการกำจัดสูง

(2) มลพิษทางอากาศยังเกินมาตรฐานหลายแห่ง แต่มีแนวโน้มดีขึ้น ในปี 2557 พบสารมลพิษทางอากาศเกินค่ามาตรฐานในหลายพื้นที่ของประเทศ และที่เป็นปัญหาสำคัญได้แก่ ฝุ่นละออง ก๊าซโอโซน และสารอินทรีย์ระเหยง่าย (VOCs) โดยมีพื้นที่วิกฤติในเขตพื้นที่มาบตาพุด จังหวัดระยอง ที่ยังคงประสบปัญหาสารอินทรีย์ระเหยง่าย ในขณะที่พื้นที่อื่น เช่น กรุงเทพฯ ปทุมธานี เชียงใหม่ ขอนแก่น พบสารเบนซินเกินค่ามาตรฐาน แต่ส่วนใหญ่มีปริมาณลดลงจากปีที่ผ่านมา ซึ่งได้รับผลดีจากการปรับปรุงมาตรฐาน น้ำมันเชื้อเพลิงเมื่อต้นปี 2557 ทั้งนี้ ในพื้นที่กรุงเทพมหานคร การที่ปัญหาฝุ่นละอองและเบนซินมีปริมาณลดลง ส่วนหนึ่งเป็นผลการปรับปรุงมาตรฐานน้ำมันเชื้อเพลิงจาก EURO 3 เป็น EURO 4 ตั้งแต่ปี 2555 และการปรับปรุงระบบขนส่งสาธารณะและทางจักรยาน การเข้มงวดกับการตรวจจรัรถควันดำ อย่างไรก็ตาม ปัญหามลพิษทางอากาศในพื้นที่มาจากสาเหตุหลักคือปริมาณรถยนต์จำนวนมาก สำหรับมลพิษจากหมอกควัน ในพื้นที่ภาคเหนือตอนบน พบว่าสถานการณ์ดีขึ้นเป็นลำดับ โดยความร่วมมือและการทำงานระหว่างภาครัฐ องค์กรปกครองส่วนท้องถิ่น (อปท.) และประชาชนดีขึ้น

(3) คุณภาพน้ำที่อยู่ในเกณฑ์ดีมีแนวโน้มลดลง สถานการณ์คุณภาพน้ำในช่วง 10 ปีที่ผ่านมา (พ.ศ.2548-2557) มีแนวโน้มเสื่อมโทรมลง โดยแหล่งน้ำที่อยู่ในเกณฑ์ดีมีแนวโน้มลดลงส่วนแหล่งน้ำที่อยู่ในเกณฑ์พอใช้และเสื่อมโทรมมีแนวโน้มเพิ่มขึ้น สาเหตุสำคัญมาจากการชะหน้าดินที่มีปุ๋ยตกค้างจากการเกษตรและการปศุสัตว์ และการระบายน้ำเสียจากชุมชน ระบบบำบัดน้ำเสียรวมของชุมชน มีจำนวนไม่เพียงพอต่อการบำบัดน้ำเสียที่เพิ่มขึ้นตามการขยายตัวและการเจริญเติบโตของชุมชน โดยปัจจุบัน มีปริมาณน้ำเสียจากชุมชน 10.3 ล้านลูกบาศก์เมตรต่อวัน ขณะที่ระบบบำบัดน้ำเสียรองรับน้ำเสียที่เกิดขึ้นได้เพียง ร้อยละ 31

(4) ประเทศไทยปล่อยก๊าซเรือนกระจกเพิ่มขึ้น แต่อัตราการเติบโตลดลงปริมาณการปล่อยก๊าซเรือนกระจกจากสาขาพลังงานมีแนวโน้มเพิ่มขึ้นอย่างต่อเนื่อง ตามปริมาณความต้องการใช้พลังงานที่เพิ่มขึ้นตามการขยายตัวทางเศรษฐกิจของประเทศ จากรายงานแห่งชาติฉบับที่ 2 การจัดทำบัญชีก๊าซเรือนกระจกของประเทศไทย ระบุว่าประเทศไทยมีการปล่อยก๊าซเรือนกระจก ในปี 2543 ปริมาณ 229.08 ล้านตันคาร์บอนไดออกไซด์เทียบเท่า และเพิ่มเป็น 265.9 ล้านตัน คาร์บอนไดออกไซด์เทียบเท่า ในปี 2547 โดยปริมาณการปล่อยก๊าซเรือนกระจกมีแนวโน้มเพิ่มขึ้นร้อยละ 3.3 ต่อปี อย่างไรก็ตาม อัตราการเติบโตลดลงในช่วง 5 ปีที่ผ่านมา ทั้งนี้เนื่องมาจากมาตรการการลดก๊าซเรือนกระจกต่างๆ ที่มีการดำเนินงานเพิ่มมากขึ้นในประเทศ ประกอบกับการกักเก็บก๊าซเรือนกระจกในภาคป่าไม้และการใช้ประโยชน์ที่ดินมีแนวโน้มเพิ่มมากขึ้นร้อยละ 1.1 จึงส่งผลให้ภาคดังกล่าวเป็นภาคที่มีความสำคัญมากในการเพิ่มการดูดกลับและช่วยลดปริมาณการปล่อยก๊าซเรือนกระจกโดยรวมของประเทศ

2.3.3 ภัยพิบัติทางธรรมชาติโดยเฉพาะอย่างยิ่งอุทกภัยเกิดขึ้นบ่อยครั้งและมีความรุนแรงมากขึ้น ส่งผลกระทบต่อภาคการผลิตและวิถีการดำรงชีวิตของคนไทย ทั้งอุทกภัย ภัยแล้ง วาตภัยและดินถล่ม สร้างความเสียหายนับเป็นมูลค่ากว่าหมื่นล้านบาท อันเป็นผลกระทบมาจากการเปลี่ยนแปลงสภาพภูมิอากาศ ภัยพิบัติทางธรรมชาติ โดยเฉพาะอย่างยิ่งอุทกภัยมีแนวโน้มและความถี่มากขึ้น ซึ่งจะส่งผลกระทบต่อภาคการผลิตและวิถีการดำรงชีวิตของคนไทยเป็นประจำทุกปี ในมิติของจำนวนประชากรเสี่ยงภัยจะพบว่าภัยแล้งเป็นภัยธรรมชาติที่ส่งผลกระทบต่อประชากรเป็นจำนวนมากกว่าภัยประเภทอื่นๆ ในขณะที่น้ำท่วมเป็นภัยธรรมชาติที่ส่งผลกระทบต่อประเทศไทยถูกจัดอยู่ในลำดับประเทศที่มีความเสี่ยงต้งๆ ของโลก

## 2.4 ด้านการบริหารจัดการและการปรับปรุงประสิทธิภาพกลไกการพัฒนา

### 2.4.1 ด้านธรรมาภิบาล

(1) ประเทศไทยจะต้องให้ความสำคัญกับเรื่องธรรมาภิบาลอย่างเร่งด่วนจากการประเมินผ่านดัชนีความอยู่เย็นเป็นสุขร่วมกันในสังคมไทย ซึ่งว่า สังคมไทยในภาพรวมมีความอยู่เย็นเป็นสุขร่วมกันอยู่ในระดับปานกลาง

แผนพัฒนาท้องถิ่น (พ.ศ. 2561-2565)

องค์การบริหารส่วนตำบลหนองโดน อำเภอจัตุรัส จังหวัดชัยภูมิ

ในปี 2556 แต่องค์ประกอบด้านสังคมประชาธิปไตยที่มีธรรมาภิบาลอยู่ในระดับที่ต้องเร่งแก้ไข สถานการณ์ดังกล่าว ถือเป็นความจำเป็นของประเทศไทยที่จะต้องให้ความสำคัญกับเรื่องธรรมาภิบาลอย่างเร่งด่วน เนื่องจากสถานการณ์วิกฤตคุณธรรม จริยธรรมและธรรมาภิบาลของสังคมไทยขณะนี้ ได้มีการสะสมตัวและลูกกลมสู่ทุกภาคส่วน ได้แก่ ภาคการเมือง ทั้งระดับชาติและระดับท้องถิ่นที่มีการซื้อสิทธิ์ ขायเสียง มีการทุจริตเพื่อให้ได้รับการเลือกตั้ง มีผลประโยชน์ส่วนตนทับซ้อนกับผลประโยชน์รัฐหน่วยงานภาครัฐ มีระบบการบริหารงานที่ไม่เป็นธรรมาภิบาล มีการใช้อำนาจหน้าที่โดยมิชอบ หาผลประโยชน์ให้ตนเองและพวกพ้อง ภาคธุรกิจบางส่วนมีการร่วมมือกับนักการเมืองและข้าราชการ กระทำการทุจริตเพื่อให้ได้งานจากภาครัฐ ปิดงานอย่างรวดเร็ว ผูกขาดทางธุรกิจ หลีกเลียงภาษี ขาดความรับผิดชอบต่อผู้บริโภค ภาคประชาชนมีแนวโน้มยอมรับการทุจริตต่างๆ ที่ตนเองได้รับประโยชน์มากขึ้น สถาบันทางศาสนาบางส่วนประพฤติผิดคุณธรรมและจริยธรรมเสียเอง มีปัญหาการบริหารจัดการทรัพย์สินของส่วนรวม ขาดความโปร่งใส ปลอมให้คนบางกลุ่มใช้ศาสนาเป็นเครื่องมือแสวงหาประโยชน์ สื่อมวลชนหลายสำนักวางตัวไม่เป็นกลาง ไม่แสดงบทบาทในการต่อต้านการทุจริตหรือปกปิดข้อเท็จจริง รับผลประโยชน์จากกลุ่มนายทุนและนักธุรกิจการเมืองจนไม่สามารถรักษาจริยธรรมหรือจรรยาบรรณของวิชาชีพได้

(2) ภาคเอกชนมีการประเมินหลักบรรษัทภิบาล ตั้งแต่ปี 2544 โดยสมาคมส่งเสริมสถาบันกรรมการบริษัทไทย (Thai Institute of Directors : IOD) ได้สำรวจการกำกับดูแลกิจการของบริษัทจดทะเบียนในตลาดหลักทรัพย์แห่งประเทศไทยอย่างต่อเนื่อง พบว่า บริษัทจดทะเบียนที่มีธรรมาภิบาล มีคะแนนเฉลี่ยอยู่ที่ 72% ในปี 2557 ถือว่าอยู่ในระดับดีเมื่อเทียบกับปี 2545 ที่มีคะแนนเฉลี่ยอยู่ที่ 52% และมีคะแนนเฉลี่ยลดลงเมื่อเทียบกับปี 2554 ที่มีคะแนนเฉลี่ยอยู่ที่ 77% แสดงให้เห็นว่า บริษัทจดทะเบียนไทยให้ความสำคัญในการพัฒนาการกำกับดูแลกิจการที่ดีเพื่อโอกาสในการเติบโตอย่างยั่งยืนและสร้างความเชื่อมั่นแก่ผู้ลงทุนทั้งในประเทศและต่างประเทศสู่การยอมรับในระดับสากล

#### 2.4.2 ด้านการบริหารจัดการภาครัฐและการกระจายอำนาจ

(1) การบริหารจัดการภาครัฐมีการปรับปรุงตามยุคสมัย พระราชบัญญัติระเบียบบริหารราชการแผ่นดิน พ.ศ. 2534 ได้จัดระเบียบการบริหารราชการแผ่นดินแบ่งออกเป็น 3 ส่วน ได้แก่ บริหารราชการส่วนกลาง บริหารราชการส่วนภูมิภาค และบริหารราชการส่วนท้องถิ่นที่ใช้หลักการกระจายอำนาจที่ส่วนกลางได้มอบอำนาจระดับหนึ่งให้ประชาชนในท้องถิ่นไปดำเนินการปกครองตนเองอย่างอิสระโดยไม่ขัดต่อกฎหมายของประเทศ ทั้งสามส่วนนี้อยู่ในการควบคุมและบริหารงานของคณะรัฐมนตรี ซึ่งมีหน้าที่รับผิดชอบบริหารราชการแผ่นดิน รวมไปถึงการกำหนดนโยบายเพื่อให้ข้าราชการนำไปปฏิบัติ ทั้งนี้การปฏิรูประบบราชการที่เกิดการเปลี่ยนแปลงอย่างชัดเจนในโครงสร้างของหน่วยราชการเกิดขึ้นจากพระราชบัญญัติปรับปรุงกระทรวง ทบวง กรม พ.ศ. 2545 มีการกำหนดส่วนราชการไว้เป็น 20 กระทรวง และส่วนราชการไม่สังกัดสำนักนายกรัฐมนตรี กระทรวง หรือทบวง

(2) การกระจายอำนาจเกิดผลสำเร็จหลายด้านแต่ยังมีปัญหาที่ต้องแก้ไขการกระจายอำนาจให้แก่ อปท. ในระยะที่ผ่านมาได้ดำเนินการตามแนวทางของรัฐธรรมนูญแห่งราชอาณาจักรไทย พ.ศ. 2540 และ 2550 และตามแผนการกระจายอำนาจให้แก่องค์กรปกครองส่วนท้องถิ่น และแผนปฏิบัติการกำหนดขั้นตอนการกระจายอำนาจให้แก่องค์กรปกครองส่วนท้องถิ่นฉบับที่ 1 และฉบับที่ 2 นอกจากนี้ มีการใช้งบประมาณเป็นตัวกระตุ้นให้เกิดการถ่ายโอนภารกิจ หน้าที่และเพิ่มรายได้ในการดำเนินงานของ อปท. โดยในปีงบประมาณ พ.ศ. 2543 สัดส่วนของรายได้ของท้องถิ่นต่อรายได้รัฐบาลคิดเป็นร้อยละ 13.31 เพิ่มขึ้นเป็นร้อยละ 25.17 ในปีงบประมาณ 2550 และร้อยละ 28.21 ในปีงบประมาณ พ.ศ. 2559 มีการถ่ายโอนภารกิจไปแล้วตามแผนปฏิบัติการกำหนดขั้นตอนการกระจายอำนาจให้แก่ อปท. ฉบับที่ 1 จำนวน 185 ภารกิจจากภารกิจที่จะต้องถ่ายโอน 245 ภารกิจและถ่ายโอนภารกิจตามแผนปฏิบัติการฯ ฉบับที่ 2 จำนวน 75 งาน/กิจกรรม จาก 114 งาน/กิจกรรม และถ่ายโอนบุคลากรจากส่วนกลางให้องค์กรปกครองส่วนท้องถิ่น จำนวน 9,850 คน แบ่งเป็นข้าราชการ 1,378 คน บุคลากรทางการศึกษา 5,295 คน ข้าราชการกระทรวง

แผนพัฒนาท้องถิ่น (พ.ศ. 2561-2565)

องค์การบริหารส่วนตำบลหนองโดน อำเภอจัตุรัส จังหวัดชัยภูมิ

สาธารณสุขซึ่งประจำอยู่ที่สถานีอนามัย จำนวน 79 คน และลูกจ้างประจำ 3,098 คน อย่างไรก็ตามยังมีปัญหาที่ต้องการการแก้ไข เช่น การทับซ้อนของอำนาจหน้าที่และเขตพื้นที่ระหว่างองค์การบริหารส่วนจังหวัดและเทศบาลหรือองค์การบริหารส่วนตำบล ทำให้การจัดบริการสาธารณสุขให้กับประชาชนยังขาดความสมดุล ปัญหาการซื้อเสียง ทำให้การเลือกตั้งระดับท้องถิ่นขาดความชอบธรรม และปัญหาการขาดแคลนรายได้ของ อปท. ซึ่งรายได้ที่ท้องถิ่นจัดเก็บเองในภาพรวมมีสัดส่วนเพียงร้อยละ 8.90 ของรายได้รัฐบาลในปีงบประมาณ พ.ศ. 2549 และเพิ่มเป็นร้อยละ 10.65 ในปีงบประมาณ พ.ศ. 2559 ท้องถิ่นจำเป็นต้องพึ่งพาเงินอุดหนุนจากรัฐบาล คิดเป็นร้อยละ 38.52 และร้อยละ 39.46 ตามลำดับ ส่งผลให้ อปท. ในพื้นที่ที่มีกิจกรรมทางเศรษฐกิจหนาแน่น เช่น การเป็นแหล่งที่ตั้งของอุตสาหกรรม การค้า การบริการ การเป็นพื้นที่เขตพัฒนาเศรษฐกิจพิเศษ แหล่งท่องเที่ยวที่มีชื่อเสียงระดับโลก การจัดบริการสาธารณสุขรองรับการเติบโตของเมืองและการเพิ่มขึ้น ของประชากรแฝงและแรงงานต่างด้าวได้อย่างมีขอบเขตจำกัด

2.4.3 ด้านการทุจริตคอร์รัปชัน ไทยกำลังประสบปัญหาการทุจริตเชิงนโยบายและผลประโยชน์ทับซ้อนเป็นอย่างมาก พัฒนาการของการทุจริตคอร์รัปชันในสังคมไทยเปลี่ยนแปลงจากในอดีตที่มีรูปแบบการทุจริตจัดซื้อจัดจ้าง รับสินบน ซึ่งสามารถตรวจสอบหาหลักฐานจับผิดมาลงโทษได้ เนื่องจากมีความซับซ้อนไม่มากเท่ากับการทุจริตคอร์รัปชันในปัจจุบันที่ประเทศไทยมีความเสียหายจากการทุจริตคอร์รัปชันขนาดใหญ่ที่สูงเป็นแสนล้านบาท อันเนื่องจากการทุจริตเชิงนโยบายและผลประโยชน์ทับซ้อนซึ่งเป็นรูปแบบใหม่ที่เกิดขึ้นในช่วงที่รัฐเข้ามามีบทบาทในการพัฒนาเศรษฐกิจและการหาประโยชน์จากธุรกิจในโลกสมัยใหม่ มีความซับซ้อนเพิ่มขึ้น และในปัจจุบันประเทศไทยประสบปัญหาการทุจริตเชิงนโยบายและผลประโยชน์ทับซ้อนเป็นอย่างมาก ไม่ว่าจะเป็นองค์กรภาครัฐหรือภาคเอกชน และมาตรการต่างๆ ที่ออกมา รวมทั้งกฎหมายเกี่ยวกับการทุจริตและการตรวจสอบจากองค์กรต่างๆ ยังไม่สามารถที่จะเข้าไปแก้ไขปัญหาเหล่านี้ได้ ดังปรากฏตามดัชนีภาพลักษณ์คอร์รัปชัน (Corruption Perception Index : CPI) พ.ศ. 2557 ขององค์กรเพื่อความโปร่งใสนานาชาติ พบว่าประเทศไทยได้ 38 คะแนนจากคะแนนเต็ม 100 คะแนน อยู่อันดับที่ 85 จากการจัดอันดับทั้งหมด 175 ประเทศทั่วโลก จะเห็นได้ว่าประเทศไทยมีคะแนนดีขึ้นเล็กน้อยเทียบกับปี 2556 ที่ได้ 35 คะแนน อยู่อันดับ 102 โดยเมื่อเทียบกับประเทศในกลุ่มอาเซียน พบว่า ประเทศไทยมีคะแนนเท่ากับประเทศฟิลิปปินส์ ส่วนประเทศสิงคโปร์สูงถึง 84 คะแนน และมาเลเซียได้ 52 คะแนน (คะแนนมากหมายถึงมีคอร์รัปชันน้อย)

### 3 บริบทการเปลี่ยนแปลงและภาพอนาคตประเทศไทย

#### 3.1 บริบทภายใน

##### 3.1.1 ภาพเศรษฐกิจไทยในกรณีฐานภายใต้สมมติฐาน

(1) แนวโน้มการขยายตัวของเศรษฐกิจโลกเฉลี่ยร้อยละ 3.8

ในช่วงแผนพัฒนาฯ ฉบับที่ 12 และร้อยละ 4.2 ในช่วงแผนพัฒนาฯ ฉบับที่ 13

(2) การลงทุนภาครัฐขยายตัวเฉลี่ยร้อยละ 4

(3)ราคาน้ำมันเฉลี่ย 70 - 90 ดอลลาร์ สรอ. ต่อบาร์เรล ในช่วงแผนพัฒนาฯ ฉบับที่ 12 และเฉลี่ย 80 - 100 ดอลลาร์ สรอ. ต่อบาร์เรล ในช่วงแผนพัฒนาฯ ฉบับที่ 13

(4) ผลผลิตภาพการผลิตรวมขยายตัวร้อยละ 2.1 โดยผลิตภาพการผลิตภาคเกษตร หดตัวต่อเนื่องเฉลี่ยร้อยละ 0.8 ภาคอุตสาหกรรมขยายตัวเฉลี่ยร้อยละ 2.0 และภาคบริการขยายตัวเฉลี่ย ร้อยละ 3.0

(5) การลงทุนภาคเอกชนขยายตัวเฉลี่ยร้อยละ 5 และ

(6) กำลังแรงงานลดลงเฉลี่ยร้อยละ 0.2 และร้อยละ 0.7 ในช่วงแผนพัฒนาฯ ฉบับที่ 12 และ 13 ตามลำดับภายใต้สมมติฐานเหล่านี้ เศรษฐกิจไทยในช่วง 10 ปีข้างหน้ามีแนวโน้มที่จะขยายตัวเฉลี่ยร้อยละ 3.3 - 4.3 โดยมีค่ากลางของการประมาณการร้อยละ 3.8 ซึ่งทำให้เศรษฐกิจไทยจะสามารถขยายตัวขึ้นเป็นประเทศรายได้สูงในช่วงปี 2571 (ในกรณีเศรษฐกิจขยายตัวเฉลี่ยร้อยละ 4.3) - 2574 (ในกรณีเศรษฐกิจขยายตัวเฉลี่ยร้อยละ 3.3) การขยายตัวในกรณีฐานดังกล่าวทำให้เศรษฐกิจไทยมีความเสี่ยงที่จะตกอยู่ภายใต้กับดักประเทศรายได้ปานกลางอย่างถาวร

แผนพัฒนาท้องถิ่น (พ.ศ. 2561-2565)

องค์การบริหารส่วนตำบลหนองโดน อำเภอจัตุรัส จังหวัดชัยภูมิ

มากขึ้น เมื่อคำนึงถึงเงื่อนไขในระยะยาว โดยเฉพาะ (1) การลดลงของกำลังแรงงานที่จะหดตัวเร่งขึ้นเป็นเฉลี่ยร้อยละ 1.0 ในช่วงแผนพัฒนาฯ ฉบับที่ 14 ซึ่งจะเป็นปัจจัยถ่วงต่อการขยายตัวทางเศรษฐกิจมากขึ้น (2) ขีดความสามารถด้านการคิดค้นเทคโนโลยีและนวัตกรรมซึ่งเป็นสิ่งจำเป็นในการยกระดับฐานะประเทศเข้าสู่การเป็นประเทศรายได้สูงจะลดลงตามการเพิ่มขึ้นของสัดส่วนของประชากรผู้สูงอายุ (3) จำนวนประชากรรวมจะเริ่มลดลงในปี 2570 ซึ่งส่งผลให้อุปสงค์และการผลิตเพื่อตอบสนองความต้องการในประเทศขยายตัวช้าลง (4) การเพิ่มขึ้นของขีดความสามารถในการแข่งขันของประเทศต่างๆ ที่การปรับตัวเข้าสู่สังคมผู้สูงอายุช้ากว่าไทย (5) ภาระการใช้จ่ายเพื่อดูแลผู้สูงอายุเพิ่มขึ้นทำให้การจัดสรรงบประมาณเพื่อการพัฒนาประเทศเพื่อยกระดับฐานะการพัฒนาประเทศมีข้อจำกัดมากขึ้น (6) เกณฑ์รายได้ขั้นต่ำสำหรับการเป็นประเทศรายได้ขั้นสูงปรับตัวเพิ่มขึ้นเฉลี่ยประมาณ 100 - 200 ดอลลาร์ สรอ. ต่อคนต่อปีตามการเพิ่มขึ้นของรายได้และมาตรฐานการครองชีพของประเทศสำคัญๆ เงื่อนไขดังกล่าวทำให้ประเทศไทยมีความเสี่ยงที่จะไม่สามารถหารายได้ที่เพียงพอในการที่จะทำให้คนไทยได้รับการพัฒนาอย่างเต็มศักยภาพ มีความภาคภูมิใจ มีเกียรติและศักดิ์ศรีในประชาคมภูมิภาคและในเวทีโลก

3.1.2 การเข้าสู่สังคมผู้สูงอายุ การเข้าสู่สังคมผู้สูงอายุของประเทศไทยส่งผลให้อัตราการพึ่งพิงของประชากรวัยแรงงานต้องแบกรับการดูแลผู้สูงอายุเพิ่มสูงขึ้น โดยในปี 2553 มีประชากรวัยแรงงาน 5 คนที่มีศักยภาพแบกรับผู้สูงอายุ 1 คน และคาดการณ์ว่าในปี 2583 จะเหลือประชากรวัยแรงงานเพียง 1.7 คน แบกรับผู้สูงอายุ 1 คน การขาดแคลนกำลังแรงงานทำให้ต้องนำเข้าแรงงานไร้ทักษะจากประเทศเพื่อนบ้าน ซึ่งส่งผลกระทบต่อตลาดแรงงานไทยในด้านการยกระดับรายได้และทักษะฝีมือแรงงานจะช้าลง ผลผลิตภาพแรงงานไทยอาจเพิ่มขึ้นช้าปัญหาการค้ำมนุษย์ และการขาดการคุ้มครองทางสังคมขั้นพื้นฐานที่จำเป็น ซึ่งจะเป็นปัญหาต่อเนื่องที่ส่งผลต่อคุณภาพชีวิตของคนไทย อาทิ อาชญากรรม โรคระบาด และภาระทางการคลังของระบบบริการทางสังคมอย่างไรก็ตาม นับเป็นโอกาสในการพัฒนาสินค้าและบริการธุรกิจบริการที่เหมาะสมกับกลุ่มผู้สูงอายุที่เพิ่มขึ้น

3.1.3 ความเหลื่อมล้ำ ความเหลื่อมล้ำเป็นปัญหาสำคัญในสังคมไทยทั้งความเหลื่อมล้ำด้านรายได้ โอกาสการเข้าถึงบริการภาครัฐและการเข้าถึงทรัพยากรธรรมชาติ นำไปสู่ความขัดแย้งในสังคม และเป็นอุปสรรคต่อการพัฒนาประเทศที่ลดทอนความเข้มแข็งทางเศรษฐกิจและความมั่นคงทางสังคม จากการกระจายรายได้และผลประโยชน์ของการพัฒนาไปยังกลุ่มคนต่างๆ ในสังคม บางพื้นที่และบางสาขาการผลิตไม่ทั่วถึงเป็นธรรมผลประโยชน์ส่วนใหญ่ตกอยู่ในกลุ่มที่มีโอกาสและรายได้สูง ทำให้สัดส่วนรายได้ระหว่างกลุ่มคนวัยร้อยละ 10 ของประชากรกับกลุ่มคนจนร้อยละ 10 ของประชากร มีความแตกต่างกันถึง 34.9 เท่า ในปี 2556 นอกจากนี้ความเหลื่อมล้ำยังส่งผลให้เกิดปัญหาต่างๆ อาทิ ปัญหาการทุจริตคอร์รัปชัน คนยากจนขาดโอกาส การเข้าถึงบริการการศึกษาและสาธารณสุขที่มีคุณภาพอย่างเท่าเทียม การแย่งชิงทรัพยากร การรับรู้ข้อมูลข่าวสารปัญหาอาชญากรรมและยาเสพติด

3.1.4 ความเป็นเมือง การเปลี่ยนแปลงพื้นที่ชนบทไปสู่ความเป็นเมืองมีแนวโน้มเพิ่มขึ้นเพื่อลดความแออัดของเมืองหลวงและเมืองหลัก อันเป็นการกระจายความเจริญสู่พื้นที่อื่นๆ จึงจำเป็นที่จะต้องมีการลงทุนโครงสร้างพื้นฐาน การจัดบริการสาธารณะเพื่อรองรับการเติบโตของเมือง การใช้ประโยชน์ของทรัพยากรท้องถิ่นทั้งปัจจัยการผลิตและแรงงานไปสู่ภาคการค้า บริการ และอุตสาหกรรม ตลอดจนการแสวงหาเทคโนโลยีใหม่ๆ ที่จะช่วยลดผลกระทบต่อสิ่งแวดล้อม ซึ่งจะส่งผลกระทบต่อารลดลงและความเสื่อมโทรมของทรัพยากรท้องถิ่น การลดลงของแรงงานในภาคเกษตรรวมทั้งปัญหาการบริหารจัดการขยะทั้งขยะชุมชนและอุตสาหกรรม ทั้งนี้ การเพิ่มขึ้นของประชากรและแรงงานในพื้นที่อาจส่งผลกระทบต่อารเปลี่ยนแปลงของวิถีชีวิตและวัฒนธรรมท้องถิ่น อย่างไรก็ตาม การผลิตและกิจกรรมทางเศรษฐกิจที่มีขนาดใหญ่ขึ้นเพื่อตอบสนองความต้องการคนในเมืองที่มากขึ้น จะส่งผลให้เกิดการประหยัด จากขนาด การขนส่งมีต้นทุนต่ำลง และการลงทุนในระบบสาธารณูปโภคจะมีความคุ้มค่ามากขึ้น นอกจากนี้ ความต้องการแรงงานที่มากขึ้นจะมีส่วนเอื้อหรือทำให้จำเป็นต้องมีการจัดตั้งสถาบันการศึกษาในพื้นที่เพื่อตอบสนองความต้องการของสถานประกอบการที่มีจำนวนมาก

### 3.1.5 การบริหารจัดการภาครัฐ

(1) ร่างรัฐธรรมนูญแห่งราชอาณาจักรไทย พ.ศ. 2558 วางกรอบด้านการบริหารจัดการภาครัฐ เอื้อต่อการพัฒนาธรรมาภิบาลภาครัฐ ร่างรัฐธรรมนูญแห่งราชอาณาจักรไทย พ.ศ. 2558 มีมาตราสำคัญๆ ที่จะช่วยสนับสนุนให้การบริหารจัดการและการปรับปรุงประสิทธิภาพกลไกการพัฒนา อาทิ มาตรา 69 หน่วยงานของรัฐ องค์การเอกชน หรือองค์กรใดที่ดำเนินกิจกรรมโดยใช้เงินแผ่นดิน มีหน้าที่ต้องเปิดเผยข้อมูลเกี่ยวกับการดำเนินการดังกล่าวต่อสาธารณะ เพื่อให้พลเมืองได้ติดตามและตรวจสอบ มาตรา 82 รัฐต้องดำเนินการตามแนวนโยบายพื้นฐานแห่งรัฐ และต้องจัดระบบงานราชการและงานของรัฐอย่างอื่น ให้เป็นไปตามหลักธรรมาภิบาล พัฒนาและสร้างโอกาสเพื่อลดความเหลื่อมล้ำและสร้างความเป็นธรรม อย่างยั่งยืน กระจายอำนาจและจัดการกิจ อำนาจหน้าที่ และขอบเขตความรับผิดชอบที่ชัดเจน ระหว่างราชการส่วนกลาง ส่วนภูมิภาค และส่วนท้องถิ่น รวมทั้งมีกลไกป้องกันและขจัดการทุจริต และประพฤติมิชอบที่มีประสิทธิภาพทั้งในภาครัฐและภาคเอกชน ฯลฯ มาตรา 89 รัฐต้องดำเนินนโยบายการเงิน การคลัง และงบประมาณภาครัฐ โดยยึดหลักการรักษาวินัยและความยั่งยืนทางการคลัง และการใช้จ่ายเงินแผ่นดินอย่างคุ้มค่า จัดให้มีระบบการเงินการคลังเพื่อสังคม มีระบบภาษีอากรที่มีความเป็นธรรม มีประสิทธิภาพเกิดประโยชน์สูงสุดต่อประชาชน และสอดคล้องกับการเปลี่ยนแปลงทางเศรษฐกิจและสังคม

(2) ภาคประชาสังคมให้ความสำคัญกับการบริหารจัดการของภาครัฐ สถาบันทางสังคม อาทิ มูลนิธิ สถาบันการศึกษา หน่วยงานวิจัยต่างๆ นำเสนอผลการติดตาม วิเคราะห์ สังเคราะห์ เรื่องที่เกี่ยวกับการบริหารจัดการประเทศและการปรับปรุงประสิทธิภาพกลไกการพัฒนาทั้งประเด็นธรรมาภิบาล การทุจริตคอร์รัปชัน ทั้งการคอร์รัปชันขนาดใหญ่และคอร์รัปชันภาคครัวเรือน การบริหารจัดการภาครัฐและการกระจายอำนาจ เพื่อรายงานข้อค้นพบและข้อเสนอแนะสู่สาธารณะ เป็นแรงกดดันให้ผู้มีอำนาจภาครัฐหันมาพิจารณา ทบทวน แนวนโยบาย มาตรการ และกลไกการทำงานต่างๆ ให้เหมาะสมมากขึ้น

## 3.2 บริบทภายนอก

3.2.1 การเข้าสู่สังคมผู้สูงอายุของโลกองค์การสหประชาชาติประเมินสถานการณ์ว่าในช่วงปี 2544-2643 (ค.ศ. 2001-2100) จะเป็นศตวรรษแห่งผู้สูงอายุ หมายถึงการมีประชากรอายุ 60 ปีขึ้นไปมากกว่าร้อยละ 10 ของประชากรรวมทั่วโลก โดยประเทศที่พัฒนาแล้วจะใช้ระยะเวลาที่ค่อนข้างยาวนานในการเข้าสู่สังคมผู้สูงอายุเช่น ญี่ปุ่น อเมริกา ยุโรป ขณะที่กลุ่มประเทศกำลังพัฒนาจะมีระยะเวลาเปลี่ยนแปลงโครงสร้างประชากรดังกล่าวค่อนข้างสั้นกว่าสะท้อนถึงระยะเวลาในการเตรียมความพร้อมเพื่อรองรับสังคมผู้สูงอายุที่สั้นกว่าประเทศพัฒนาแล้วค่อนข้างมาก โดยการเป็นสังคมผู้สูงอายุจะส่งผลให้มีการขาดแคลนแรงงานในประเทศ และมีการเคลื่อนย้ายแรงงานต่างด้าวมากขึ้น นอกจากนี้มีความต้องการสินค้าและบริการที่เหมาะสมกับผู้สูงอายุมากขึ้น นับเป็นโอกาสอย่างมากสำหรับประเทศไทยที่จะพัฒนาด้านธุรกิจและลงทุนด้านการค้าและบริการ ด้านการท่องเที่ยว ที่พักอาศัย การให้บริการสุขภาพในรูปแบบต่างๆ รวมทั้งเป็นโอกาสของแรงงานไทยในการไปทำงานในประเทศที่พัฒนาแล้ว

3.2.2 การปรับเปลี่ยนด้านเทคโนโลยีและนวัตกรรมที่รวดเร็ว การปรับเปลี่ยนที่รวดเร็ว ด้านเทคโนโลยีและนวัตกรรมส่งผลให้เกิดการเปลี่ยนแปลงในรูปแบบการผลิตและการค้าที่มีการใช้เทคโนโลยีมาช่วยในการเพิ่มประสิทธิภาพการผลิต การพาณิชย์อิเล็กทรอนิกส์กลายเป็นรูปแบบการค้าที่มีบทบาทมากขึ้น มีการยกระดับกระบวนการผลิตแบบอัตโนมัติไปสู่การใช้เทคโนโลยีที่ผสมผสานระหว่าง Information Technology กับ Operational Technology หรือที่เรียกว่า Internet of Things (เทคโนโลยีอินเทอร์เน็ตที่เชื่อมอุปกรณ์และ เครื่องมือต่างๆ เช่น โทรศัพท์มือถือ รถยนต์ ตู้เย็น โทรทัศน์ และอื่นๆ เข้าไว้ด้วยกัน) เพื่อผลิตสินค้าตามความต้องการของผู้บริโภครายบุคคลมากยิ่งขึ้น โดยหากภาคการผลิตที่ปรับตัวตามการเปลี่ยนแปลงของเทคโนโลยีไม่ทัน ขาดการลงทุนด้านการวิจัยและพัฒนา และนวัตกรรม จะทำให้ความสามารถในการแข่งขันลดลง

แผนพัฒนาท้องถิ่น (พ.ศ. 2561-2565)

องค์การบริหารส่วนตำบลหนองโดน อำเภอจัตุรัส จังหวัดชัยภูมิ

### 3.2.3 ความเชื่อมโยงกับเศรษฐกิจในระดับภูมิภาคและระดับโลกที่สูงขึ้น

(1) แนวโน้มการพัฒนาเศรษฐกิจของประเทศเพื่อนบ้านมีการพัฒนาระบบเศรษฐกิจและเขตเศรษฐกิจพิเศษภายในประเทศ ซึ่งจะมีผลต่อทิศทางการวางแผนพัฒนาด้านโครงสร้างพื้นฐานของประเทศไทย ตลอดจนการปรับเปลี่ยนกฎ ระเบียบ กติกา ด้านการค้าการลงทุนที่มุ่งเน้นให้ความสำคัญกับเรื่องความโปร่งใสและสิ่งแวดล้อมมากขึ้น

(2) การเปิดเสรีภายใต้ข้อตกลงประชาคมเศรษฐกิจอาเซียนในปี 2558 จะนำมาซึ่งโอกาสที่สำคัญๆ หลายประการต่อการยกระดับศักยภาพการขยายตัวของเศรษฐกิจไทย ได้แก่

1) การลดข้อจำกัดในด้านอุปสงค์ในประเทศ

2) โอกาสในการใช้ปัจจัยการผลิตและแรงงานสำหรับการพัฒนาภาคเกษตรและอุตสาหกรรมที่ใช้แรงงานและวัตถุดิบเข้มข้นในการเพิ่มขีดความสามารถในการแข่งขันและพัฒนาตนเองไปสู่ระดับการผลิตที่สูงขึ้นทั้งการผลิตในประเทศและการใช้ฐานการผลิตในประเทศเพื่อนบ้าน

3) โอกาสในการใช้ความได้เปรียบด้านสถานที่ตั้งและด้านโครงสร้างพื้นฐานและโลจิสติกส์ในการขับเคลื่อนเศรษฐกิจให้เป็นศูนย์กลางทางการบริการและการผลิตภาคอุตสาหกรรมอนาคต ในอนุภูมิภาคและในภูมิภาคในระยะต่อไป

(3) การเปิดเสรีทางการค้ากับประเทศที่พัฒนาแล้ว จะมีการนำประเด็นด้านมาตรฐานของการค้าและบริการมาเป็นข้อกีดกันทางการค้าซึ่งผู้ประกอบการภายในประเทศโดยเฉพาะวิสาหกิจขนาดกลางและขนาดย่อมต้องปรับตัวเพื่อพัฒนาผลิตภาพการผลิตและรูปแบบธุรกิจ พัฒนามาตรฐาน

ของอุตสาหกรรม ตลอดจนพัฒนาสินค้าที่เป็นมิตรต่อสิ่งแวดล้อมและมีความรับผิดชอบต่อสังคม/ชุมชนมากขึ้น

โดยแรงเหวี่ยงจากกระแสการเปิดเสรีทางการค้าจะก่อให้เกิดการเคลื่อนย้ายเงินทุน แนวโน้มราคาสินค้าเกษตรและสินค้าขั้นปฐม แรงกดดันจากการเพิ่มขึ้นของขีดความสามารถในการแข่งขันของประเทศต่างๆ ในอนุภูมิภาคโดยเฉพาะในการผลิตสินค้าเกษตร สินค้ากึ่งทุนและเทคโนโลยีเข้มข้น รวมทั้งแนวโน้มนโยบายและมาตรการการพัฒนาของภาครัฐที่ยังไม่ทั่วถึงยังมีแนวโน้มที่จะตอกย้ำปัญหาความเหลื่อมล้ำทางด้านรายได้ให้มีความรุนแรงมากขึ้นและเป็นอุปสรรคต่อการสร้างการเติบโตของเศรษฐกิจแบบทั่วถึง (Inclusive Growth) ซึ่งเป็นปัจจัยที่จำเป็นต่อการขยายตัวทางเศรษฐกิจที่ต่อเนื่องและยั่งยืน

(4) ตลาดเงิน ตลาดทุน และเศรษฐกิจโลกยังมีความเสี่ยงที่จะผันผวนตลอด ช่วงแผนฯ 12 เนื่องจาก 1) ผลกระทบจากการปรับทิศทางนโยบายการเงินในสหรัฐอเมริกาในช่วงต้นแผนพัฒนาฯ และแนวโน้มการปรับทิศทางนโยบายการเงินในยุโรปในช่วงกลางถึงปลายแผนพัฒนาฯ และ 2) ปัญหาการส่งสมหนี้สาธารณะในประเทศสำคัญๆ ในช่วงหลังวิกฤติเศรษฐกิจโลกที่มีความเสี่ยงจะพัฒนาไปสู่

วิกฤติและสร้างผลกระทบต่อเสถียรภาพของระบบเศรษฐกิจและการเงินโลกหากมาตรการปฏิรูปในประเทศ

สำคัญๆ ของโลกไม่ประสบความสำเร็จอย่างเป็นรูปธรรม

(5) ความเคลื่อนไหวของกระแสวัฒนธรรมโลก ความก้าวหน้าในการติดต่อสื่อสาร การขยายตัวของเครือข่ายทางสังคมออนไลน์ ส่งผลให้มีทั้งโอกาสและความเสี่ยง ต่อวิถีชีวิตทัศนคติ และความเชื่อในสังคม ตลอดจนความสัมพันธ์ระหว่างบุคคล กระบวนการเรียนรู้ และพฤติกรรมมาริโภคของคนในประเทศ

### 3.2.4 การเปลี่ยนแปลงสภาพภูมิอากาศ

(1) การเปลี่ยนแปลงสภาพภูมิอากาศ (Climate Change) จะส่งผลกระทบต่อสถานการณ์ความเสื่อมโทรมของทรัพยากรธรรมชาติและสิ่งแวดล้อมให้มีความรุนแรงมากขึ้น อุณหภูมิของโลกเพิ่มขึ้น ทำให้เกิดความแห้งแล้งเป็นระยะเวลายาวนาน เกิดฝนขาดช่วง และมีฤดูกาลเปลี่ยนไป ส่งผลกระทบต่อความอุดมสมบูรณ์ของดิน ป่าไม้เกิดความเสื่อมโทรม แหล่งน้ำขาดแคลน ผลผลิตทางการเกษตรลดลง เกิดโรคระบาดในพืชและสัตว์ และ

อาจเกิดผลกระทบต่อสุขภาพของมนุษย์กรณีที่เกิดโรคระบาดใหม่ เกิดความเสี่ยงต่อการสูญเสียความหลากหลายทางชีวภาพ เช่น ระบบนิเวศป่าไม้ ระบบนิเวศชายฝั่ง พื้นที่ชุ่มน้ำ เกิดการกัดเซาะชายฝั่ง และการสูญเสียแนวปะการัง การสูญเสียความหลากหลายทางชีวภาพดังกล่าวข้างต้น จะส่งผลกระทบต่อความมั่นคงด้านอาหาร สุขภาพ พลังงาน และลดทอนขีดความสามารถในการพึ่งพาตนเองของชุมชน

(2) การเปลี่ยนแปลงของสภาพภูมิอากาศยังส่งผลให้ภัยพิบัติทางธรรมชาติมีแนวโน้มเกิดบ่อยครั้งขึ้นและมีความรุนแรงมากขึ้น ทั้งอุทกภัย ภัยแล้ง แผ่นดินไหวและดินโคลนถล่ม ส่งผลกระทบต่อภาคการผลิต การพัฒนาอุตสาหกรรม และการพัฒนาเศรษฐกิจโดยรวมของประเทศ รวมทั้งวิถีการดำรงชีวิตของประชาชน นอกจากนี้ ข้อตกลงระหว่างประเทศเกี่ยวกับการเปลี่ยนแปลงสภาพภูมิอากาศจะทวี ความเข้มข้นและเป็นแรงกดดันให้ประเทศไทยต้องเตรียมพร้อมรับภาระในการลดการปล่อยก๊าซเรือนกระจกภายใต้กระแสการแข่งขันทางการค้า

3.2.5 วาระการพัฒนาของโลกภายหลัง ค.ศ. 2015 (Post 2015 Agenda) ประเด็นสำคัญของวาระการพัฒนาโลกภายหลัง ค.ศ. 2015 คือ การจัดทำเป้าหมายการพัฒนาที่ยั่งยืนในกรอบสหประชาชาติ (Sustainable Development Goals–SDGs) ในช่วงเวลา 15 ปี โดยสหประชาชาติให้การรับรองแล้ว เมื่อวันที่ 10 กันยายน 2557 ประกอบด้วยเป้าประสงค์ (Goal) จำนวน 17 ข้อ และเป้าหมาย (Target) จำนวน 169 ข้อ ซึ่งจะส่งผลกระทบกับการวางแผนการพัฒนาประเทศในอนาคต ที่ต้องเน้นจัดความยากจนให้หมดไป ประชาชนมีสุขภาพที่ดี มีระบบการศึกษา มีความเท่าเทียมกันทางเพศ ส่งเสริมการเติบโตทางเศรษฐกิจแบบยั่งยืน มีระบบโครงสร้างพื้นฐานที่รองรับการพัฒนาอุตสาหกรรมที่ยั่งยืน ลดความไม่เท่าเทียมกันทั้งภายในประเทศและระหว่างประเทศ มีรูปแบบการผลิตและการบริโภคแบบยั่งยืน เตรียมความพร้อมในการรับมือการเปลี่ยนแปลงสภาพภูมิอากาศ ส่งเสริมวิทยาศาสตร์สุขภาพและนวัตกรรม

สุขภาพ มีการจัดการทรัพยากรทางทะเลอย่างยั่งยืน ส่งเสริมให้สังคมมีความสุข มีความยุติธรรมและส่งเสริมความเป็นหุ้นส่วนเพื่อการพัฒนาในระดับโลกร่วมกัน

#### 4 กรอบวิสัยทัศน์และเป้าหมาย

##### 4.1 กรอบวิสัยทัศน์แผนพัฒนาฯ ฉบับที่ 12

จากสถานะของประเทศและบริบทการเปลี่ยนแปลงต่างๆ ที่ประเทศกำลังประสบอยู่ ทำให้การกำหนดวิสัยทัศน์แผนพัฒนาฯ ฉบับที่ 12 ยังคงมีความต่อเนื่องจากวิสัยทัศน์แผนพัฒนาฯ ฉบับที่ 11 และกรอบหลักการของการวางแผนที่น้อมนำและประยุกต์ใช้หลักปรัชญาของเศรษฐกิจพอเพียง ยึดคนเป็นศูนย์กลางของการพัฒนาอย่างมีส่วนร่วม การพัฒนาที่ยืดหลักสมดุล ยั่งยืน โดยวิสัยทัศน์ของการพัฒนาในแผนพัฒนาฯ ฉบับที่ 12 ต้องให้ความสำคัญกับการกำหนดทิศทางการพัฒนาที่มุ่งสู่การเปลี่ยนผ่านประเทศไทย

จากประเทศที่มีรายได้ปานกลางไปสู่ประเทศที่มีรายได้สูง มีความมั่นคง และยั่งยืน สังคมอยู่ร่วมกันอย่างมีความสุข และนำไปสู่การบรรลุวิสัยทัศน์ระยะยาว “มั่นคง มั่งคั่ง ยั่งยืน” ของประเทศ

##### 4.2 การกำหนดตำแหน่งทางยุทธศาสตร์ของประเทศ (Country Strategic Positioning)

เป็นการกำหนดตำแหน่งทางยุทธศาสตร์ของประเทศที่สอดคล้องกับยุทธศาสตร์ชาติที่ สศช. ได้จัดทำขึ้นประเทศไทยเป็นประเทศรายได้สูงที่มีการกระจายรายได้อย่างเป็นธรรม เป็นศูนย์กลางด้านการขนส่งและ โลจิสติกส์ของภูมิภาคสู่ความเป็นชาติการค้าและบริการ (Trading and Service Nation) เป็นแหล่งผลิตสินค้าเกษตรอินทรีย์และเกษตรปลอดภัย แหล่งอุตสาหกรรมสร้างสรรค์และนวัตกรรมสูงที่เป็นมิตรต่อสิ่งแวดล้อม

##### 4.3 เป้าหมาย

###### 4.3.1 การหลุดพ้นจากกับดักประเทศรายได้ปานกลางสู่รายได้สูง

(1) เศรษฐกิจขยายตัวเฉลี่ยไม่ต่ำกว่าร้อยละ 5.0

(2) ผลิตภัณฑ์มวลรวมในประเทศต่อหัว (GDP Per Capita) และรายได้ประชาชาติต่อหัว (GNP Per Capita) ณ สิ้นแผนพัฒนาฯ ฉบับที่ 12 ในปี 2564 เพิ่มขึ้นเป็น 317,051 บาท (9,325 ดอลลาร์สหรัฐฯ) และ 301,199 บาท (8,859 ดอลลาร์สหรัฐฯ) ต่อคนต่อปี

(3) ผลผลิตภาพการผลิตเพิ่มขึ้นไม่ต่ำกว่าเฉลี่ยร้อยละ 2.5 ต่อปี

(4) การลงทุนรวมขยายตัวไม่ต่ำกว่าเฉลี่ยร้อยละ 8.0 (การขยายตัวของการลงทุนภาครัฐไม่ต่ำกว่าร้อยละ 10.0 และการลงทุนของภาคเอกชนขยายตัวไม่ต่ำกว่าเฉลี่ยร้อยละ 7.5 ในขณะที่ปริมาณการส่งออกขยายตัวเฉลี่ยไม่ต่ำกว่าร้อยละ 4.0 ต่อปี)

4.3.2 การพัฒนาศักยภาพคนให้สนับสนุนการเจริญเติบโตของประเทศและการสร้างสังคมสูงวัยอย่างมีคุณภาพ

(1) ประชาชนทุกช่วงวัยมีความมั่นคงทางด้านเศรษฐกิจและสังคม (Socio-Economic Security) และมีคุณภาพชีวิตที่ดีขึ้น

(2) การศึกษาและการเรียนรู้ได้รับการพัฒนาคุณภาพ

(3) สถาบันทางสังคมมีความเข้มแข็งเป็นฐานรากที่เอื้อต่อการพัฒนาคน

4.3.3 การลดความเหลื่อมล้ำในสังคม

(1) การกระจายรายได้มีความเท่าเทียมกันมากขึ้น

(2) บริการทางสังคมมีคุณภาพและมีการกระจายอย่างทั่วถึง

4.3.4 การสร้างการเจริญเติบโตทางเศรษฐกิจและสังคมที่เป็นมิตรกับสิ่งแวดล้อม

(1) รักษาความมั่นคงของฐานทรัพยากร สร้างสมดุลระหว่างการอนุรักษ์และการใช้ประโยชน์อย่างยั่งยืน และเป็นธรรม

(2) ขับเคลื่อนประเทศสู่เศรษฐกิจและสังคมที่เป็นมิตรต่อสิ่งแวดล้อม

(3) เพิ่มขีดความสามารถในการรับมือภัยพิบัติและการเปลี่ยนแปลงสภาพภูมิอากาศ

(4) เพิ่มประสิทธิภาพและเสริมสร้างธรรมาภิบาลในการบริหารจัดการทรัพยากรธรรมชาติและ

สิ่งแวดล้อม

(5) มีการบริหารจัดการน้ำให้สมดุลระหว่างการอุปสงค์และอุปทานของน้ำ

4.3.5 การบริหารราชการแผ่นดินที่มีประสิทธิภาพ

(1) การบริหารงานภาครัฐที่โปร่งใส เป็นธรรม มีประสิทธิภาพ และมีส่วนร่วม

(2) จัดการทุจริตคอร์รัปชัน

(3) มีการกระจายอำนาจที่เหมาะสม

## 5 แนวทางการพัฒนา

### 5.1 การยกระดับศักยภาพการแข่งขันและการหลุดพ้นกับดักรายได้ปานกลางสู่รายได้สูง

5.1.1 การปรับโครงสร้างการผลิตปรับโครงสร้างการผลิตภาคเกษตร โดยการปรับเปลี่ยน จากการผลิตสินค้าเกษตรขั้นปฐมเป็นสินค้าเกษตรแปรรูปที่มีมูลค่าสูงมีคุณภาพและมาตรฐานสากล สามารถสร้างความเชื่อมโยงทางด้านวัตถุดิบกับประเทศเพื่อนบ้านและลดระดับการผลิตสินค้าขั้นปฐมที่สูญเสียขีดความสามารถในการแข่งขัน ลงสู่ระดับที่จำเป็นสำหรับการสร้างความมั่นคงทางด้านอาหารและพลังงาน จัดระบบการผลิตให้สอดคล้องกับศักยภาพพื้นที่และความต้องการของตลาดตั้งแต่ต้นน้ำถึงปลายน้ำทั้งด้านกายภาพและเศรษฐกิจ รวมทั้งส่งเสริมการรวมกลุ่มทางการเกษตรจากกิจการเจ้าของคนเดียวเป็นการประกอบการในลักษณะสหกรณ์ ห้างหุ้นส่วน และบริษัทเพื่อให้เกิดการประหยัดจากขนาด พิจารณาพันธุ์พืชที่เหมาะสมกับศักยภาพของพื้นที่และแหล่งน้ำ ใช้เทคโนโลยีการผลิตในระดับที่เหมาะสม ใช้กลไกตลาดในการป้องกันความเสี่ยง ตลอดจนส่งเสริมและเร่งขยายผลแนวคิดการทำเกษตรตามหลักปรัชญาของเศรษฐกิจพอเพียง และระบบเกษตรกรรมยั่งยืนปรับโครงสร้างการผลิตภาคบริการโดยเร่งพัฒนาระบบ



คมนาคมขนส่งให้เกิดความเชื่อมโยงกันเป็นโครงข่ายทั้งทางบก ทางน้ำ และทางอากาศ เร่งพัฒนาท่าเทียบเรือขนาดใหญ่ เพื่อรองรับการเติบโตของการท่องเที่ยวทางทะเล ปรับปรุงแก้ไขกฎหมายที่เกี่ยวข้องกับการท่องเที่ยว ให้ครอบคลุมและทันสมัยทั้งการควบคุมกิจกรรมต่างๆ เกี่ยวกับการท่องเที่ยวและส่งเสริมการท่องเที่ยว

และกำหนดและจัดทำกฎหมายเพื่อยกระดับมาตรฐานการท่องเที่ยวของไทยสู่สากล และรองรับการพัฒนาการท่องเที่ยวให้สามารถแข่งขันได้ในระดับนานาชาติ รวมทั้งส่งเสริมการพัฒนาเชิงพื้นที่ในลักษณะกลุ่มคลัสเตอร์ท่องเที่ยว โดยสนับสนุนการพัฒนาด้านการท่องเที่ยวของพื้นที่ที่มีความเชื่อมโยงทั้งทางกายภาพ วิถีชีวิต/วัฒนธรรมท้องถิ่นและ กิจกรรมการท่องเที่ยว ตลอดจนส่งเสริมการสร้างเชื่อมโยงด้านการท่องเที่ยวในภูมิภาคอาเซียนทั้งประเทศที่มีพรมแดนติดกันและประเทศที่มีโครงข่ายคมนาคมขนส่งเชื่อมโยงกันเพื่อให้เกิดการพัฒนาแบบองค์รวมทั้งระบบพัฒนาต่อ ยอดอุตสาหกรรมอนาคตเพื่อเป็นแหล่งการถ่ายทอดเทคโนโลยี เชื่อมโยงการผลิตกับอุตสาหกรรมที่เป็นฐานรายได้ ประเทศ และเป็นกลไกการขับเคลื่อนเศรษฐกิจไทยให้เข้าสู่การเป็นศูนย์กลางการผลิตและบริการทั้งในระดับอนุภูมิภาค และในภูมิภาคอาเซียนพัฒนาโครงสร้างพื้นฐานที่สนับสนุนการขยายตัวด้านการค้าการลงทุน เช่น โลจิสติกส์และพลังงาน รวมทั้งปัจจัยสนับสนุนการลงทุนอื่นๆ เช่น ลดอุปสรรคการเคลื่อนย้ายเงินทุนระหว่างประเทศเป็นต้น ส่งเสริมการนำ เทคโนโลยีและนวัตกรรมมาประยุกต์ใช้ทั้งภาคการผลิต การตลาด การบริหารจัดการการเงิน และโลจิสติกส์ เชื่อมโยง เศรษฐกิจดิจิทัล ในการอำนวยความสะดวกทางการค้าการลงทุนด้วยระบบอิเล็กทรอนิกส์ และสนับสนุนการลงทุนเพื่อ สร้างเศรษฐกิจและสังคมแห่งปัญญาและการเรียนรู้ มุ่งเน้นการพัฒนาธุรกิจเชิงสร้างสรรค์ การลงทุนที่ใช้เทคโนโลยีขั้นสูง และเป็นมิตรกับสิ่งแวดล้อม การประหยัดพลังงานและการใช้พลังงานทดแทน การลงทุนด้านการวิจัยและพัฒนาเชิง พาณิชยกรรม การจัดตั้งสำนักงานใหญ่ข้ามประเทศ บริษัทการค้าระหว่างประเทศ รวมทั้งการให้ความสำคัญเรื่องความ รับผิดชอบและการตอบแทนสู่สังคมขององค์กร และกิจการเพื่อสังคม

5.1.2 การลงทุนโครงสร้างพื้นฐานเร่งลงทุนและพัฒนาโครงสร้างพื้นฐานด้านการคมนาคมขนส่งเพื่อ เชื่อมโยงพื้นที่เศรษฐกิจในประเทศและต่างประเทศ ทั้งการพัฒนาและปรับปรุงโครงข่ายรถไฟให้เป็นโครงข่ายหลักในการ เดินทางและขนส่งของประเทศ พัฒนาโครงข่ายระบบขนส่งสาธารณะและโครงข่ายทางหลวงพิเศษระหว่างเมือง ขยายขีด ความสามารถของท่าอากาศยานหลักของประเทศ พัฒนาท่าเรือที่มีศักยภาพให้เป็นท่าเรืออิเล็กทรอนิกส์เต็มรูปแบบ รวมทั้งพัฒนาและปรับปรุงระบบโทรคมนาคมของประเทศ ตลอดจนสนับสนุนการพัฒนาด้านอุตสาหกรรมที่เกิดจาก ลงทุนด้านโครงสร้างพื้นฐาน เช่น อุตสาหกรรมซ่อมบำรุง และผลิตชิ้นส่วนอากาศยาน และอุตสาหกรรมระบบราง เป็นต้น เพื่อสร้างโอกาสทางเศรษฐกิจให้กับประเทศในการเป็นฐานการผลิตในภูมิภาคอาเซียน

5.1.3 การส่งเสริมผู้ประกอบการที่เข้มแข็งและพาณิชย์ดิจิทัลพัฒนาขีดความสามารถของ ผู้ประกอบการให้มีความยืดหยุ่น สามารถปรับตัวและดำเนินธุรกิจท่ามกลางการดำเนินนโยบายและมาตรการการกีดกัน ทางการค้าในรูปแบบต่างๆ เพิ่มสัดส่วนความเป็นเจ้าของของคนไทยและสนับสนุนให้มีการขยายตลาดที่มีแบรนด์สินค้า และช่องทางการตลาดที่เป็นของตนเองมากขึ้น ตลอดจนพัฒนาต่อยอดอุตสาหกรรมและบริการเพื่อเข้าสู่การเป็น ศูนย์กลางการผลิต บริการและอุตสาหกรรมดิจิทัล

5.1.4 การพัฒนาผลิตภาพแรงงานสร้างความร่วมมือระหว่างภาครัฐและภาคเอกชนในการพัฒนากำลังคน และแรงงานให้มีทักษะความรู้และสมรรถนะที่สอดคล้องกับความต้องการของตลาดและรองรับการเปิดเสรีของประชาคม อาเซียน โดยยกระดับและพัฒนาสมรรถนะแรงงานไทยด้วยเทคโนโลยี เร่งรัดให้แรงงานทั้งระบบมีการเรียนรู้ขั้นพื้นฐานเพื่อ สามารถแข่งขันในตลาดแรงงานได้ สนับสนุนให้แรงงานและปัจจัยการผลิตมีความยืดหยุ่นในการเคลื่อนย้ายระหว่างสาขาการ ผลิตและระหว่างพื้นที่การผลิต เพื่อให้แรงงานสามารถเคลื่อนย้ายไปสู่สาขาการผลิตที่มีผลิตภาพการผลิตสูงสุด และสนับสนุน ให้ผู้ประกอบการในภาคอุตสาหกรรมและบริการจัดทำรอบคอบคุณวุฒิวิชาชีพและมาตรฐานฝีมือแรงงานให้เป็นมาตรฐานที่ เชื่อมโยงกันเพื่อยกระดับทักษะของแรงงานไทย

5.1.5 การส่งเสริมด้านการวิจัยและพัฒนาพัฒนาสถานะแวดล้อมของการพัฒนาวิทยาศาสตร์ เทคโนโลยี วิจัย และนวัตกรรม ทั้งด้านการลงทุนในการวิจัยและพัฒนา ด้านบุคลากรวิจัย ด้านโครงสร้างพื้นฐาน และด้านการบริหารจัดการ รวมทั้งสนับสนุนและผลักดันให้ผู้ประกอบการมีบทบาทหลักด้านเทคโนโลยีและนวัตกรรม ตลอดจนผลักดันงานวิจัยและพัฒนาให้ใช้ประโยชน์อย่างแท้จริงทั้งเชิงพาณิชย์ และสาธารณะโดยให้ความคุ้มครองทรัพย์สินทางปัญญา

## 5.2 การพัฒนาศักยภาพคนตามช่วงวัยและการปฏิรูประบบเพื่อสร้างสังคมสูงวัยอย่างมีคุณภาพ

5.2.1 การพัฒนาศักยภาพคนในทุกช่วงวัยให้สนับสนุนการเจริญเติบโตของประเทศโดยช่วงวัยเด็กตั้งแต่แรกเกิดให้มีพัฒนาการที่สมวัยในทุกด้าน วัยเรียน วัยรุ่นให้มีทักษะการเรียนรู้ ทักษะชีวิตสามารถอยู่ร่วมกับผู้อื่นภายใต้บริบทสังคมที่เป็นพหุวัฒนธรรม วัยแรงงานให้มีการพัฒนาระดับสมรรถนะ ฝีมือแรงงานเพื่อสร้างผลิตภาพเพิ่มให้กับประเทศ วัยผู้สูงอายุให้มีการทำงานที่เหมาะสมตามศักยภาพและประสบการณ์ มีรายได้ในการดำรงชีวิต มีการสร้างเสริมและฟื้นฟูสุขภาพเพื่อป้องกันหรือชะลอความทุพพลภาพและโรคเรื้อรังต่างๆ ที่จะก่อให้เกิดภาระแก่ปัจเจกบุคคล ครอบครัว และระบบบริการสุขภาพ

### 5.2.2 การยกระดับคุณภาพการศึกษาและการเรียนรู้ให้มีคุณภาพ เท่าเทียมและทั่วถึง โดย

(1) ปฏิรูประบบบริหารจัดการทางการศึกษา โดยปรับระบบบริหารจัดการการศึกษาใหม่เพื่อสร้างความรับผิดชอบต่อผลลัพธ์ (Accountability)

(2) ปฏิรูประบบการคลังด้านการศึกษา เพื่อเพิ่มคุณภาพและประสิทธิภาพการจัดการศึกษาโดยการจัดสรรงบประมาณตรงสู่ผู้เรียน ส่งเสริมการมีส่วนร่วมจากภาคเอกชนในการจัดการศึกษา (3) พัฒนาคุณภาพครูทั้งระบบ ตั้งแต่กระบวนการผลิต สรรหา และการคัดเลือกให้ได้คนดีคนเก่ง รวมทั้งระบบการประเมินและรับรองคุณภาพที่เน้นผลลัพธ์จากตัวผู้เรียน และ (4) ปฏิรูประบบการเรียนรู้ โดยมุ่งจัดการเรียนรู้เพื่อสร้างสมรรถนะกำลังคนทั้งระบบการศึกษาตั้งแต่ระดับปฐมศึกษาจนถึงการเรียนรู้ตลอดชีวิต พัฒนาสื่อเพื่อการเรียนรู้ ปรับหลักสูตรและผลิตกำลังคนให้สอดคล้องกับการเปลี่ยนแปลงและความต้องการของตลาด การวิจัยและการใช้เทคโนโลยีและสื่อเพื่อการเรียนรู้

5.2.3 การพัฒนาด้านสุขภาพ โดยส่งเสริมการพัฒนาเทคโนโลยีและนวัตกรรมทางการแพทย์เพื่อรองรับการเป็นสังคมผู้สูงอายุทั้งในด้านผลิตภัณฑ์สุขภาพและที่อยู่อาศัยสำหรับผู้สูงอายุระดับการบริหารจัดการระบบสุขภาพเพื่อลดความเหลื่อมล้ำและสร้างความยั่งยืนในระยะยาว โดยพัฒนาระบบข้อมูลสารสนเทศเพื่อการบริหารทรัพยากรด้านสาธารณสุข บูรณาการระบบหลักประกันสุขภาพภาครัฐให้เกิดความเป็นเอกภาพในการบริหารจัดการและการใช้ทรัพยากร และส่งเสริมการอภิบาลระบบสุขภาพในรูปแบบเครือข่ายที่มีการใช้ทรัพยากรร่วมกัน พัฒนาศักยภาพของประเทศไทยสู่การเป็นศูนย์กลางสุขภาพนานาชาติ ทั้งในด้านศูนย์กลางบริการสุขภาพ (Medical Service Hub) ศูนย์กลางบริการเพื่อส่งเสริมสุขภาพ (Wellness Hub) ศูนย์กลางยาและผลิตภัณฑ์เพื่อสุขภาพ (Product Hub) และศูนย์กลางบริการวิชาการและงานวิจัย (Academic Hub) เพื่อนำรายได้กลับมาใช้ยกระดับคุณภาพบริการสาธารณสุขภายในประเทศรวมทั้งส่งเสริมการให้ความสำคัญกับมิติสุขภาพในทุกนโยบายสาธารณะ (Health in All Policies) เพื่อให้การขับเคลื่อนนโยบายของทุกภาคส่วนตระหนักถึงผลกระทบของนโยบายสาธารณะที่มีต่อสุขภาพของประชาชน

5.2.4 การสร้างสภาพแวดล้อมและนวัตกรรมที่เอื้อต่อการดำรงชีพในสังคมสูงวัย โดยการปรับปรุงสภาพแวดล้อมและความจำเป็นทางกายภาพให้เหมาะกับวัย และการพัฒนาระบบการดูแลผู้สูงอายุในรูปแบบที่หลากหลายทั้งในด้านการจัดบริการสุขภาพและสวัสดิการสังคมอย่างบูรณาการ โดยการมีส่วนร่วมของทุกภาคส่วนอย่างต่อเนื่อง รวมทั้งพัฒนาชุมชนที่มีศักยภาพและความพร้อมให้เป็นต้นแบบของการดูแลผู้สูงอายุเพื่อขยายผลไปสู่ชุมชนอื่น ตลอดจนการพัฒนาวิถีชีวิตประจำวันสำหรับผู้สูงอายุ

### 5.3 การลดความเหลื่อมล้ำทางสังคม

5.3.1 การยกระดับรายได้และสร้างโอกาสในการประกอบอาชีพ มุ่งเน้นการเพิ่มผลิตภาพแรงงาน โดยสนับสนุนให้แรงงานมีโอกาสเข้าถึงการเรียนรู้และพัฒนาทักษะฝีมือแรงงานอย่างมีมาตรฐาน ปรับโครงสร้างค่าจ้างแรงงานให้ชัดเจนและสะท้อนทักษะฝีมือแรงงานอย่างแท้จริง เร่งผลักดันให้การใช้ระบบมาตรฐานคุณวุฒิวิชาชีพและมาตรฐานฝีมือแรงงานในทางปฏิบัติอย่างเป็นรูปธรรม นอกจากนี้ เพิ่มผลิตภาพทางการผลิตของเกษตรกรรายย่อย โดยสนับสนุนการวิจัยและพัฒนาและการผลิตทางการเกษตรที่สอดคล้องกับพื้นที่ สร้างหลักประกันรายได้แทนการอุดหนุนด้านราคาสินค้าเกษตร ลดต้นทุนทางการเกษตรโดยสนับสนุนปัจจัยการผลิต

5.3.2 การจัดบริการทางสังคมให้ทุกคนตามสิทธิขั้นพื้นฐาน และเน้นการสร้างภูมิคุ้มกันระดับปัจเจก โดย

(1) พัฒนาระบบบริการสาธารณสุขให้มีคุณภาพและมีช่องทางการเข้าถึงอย่างหลากหลาย โดยเฉพาะระบบบริการสาธารณสุขและการศึกษาขั้นพื้นฐาน สวัสดิการสังคม และกระบวนการยุติธรรม

(2) สนับสนุนการจัดหาที่อยู่อาศัยของผู้มีรายได้น้อยและการเข้าถึงระบบสาธารณสุขูปโภค กำหนดเป็นนโยบายที่อยู่อาศัยแห่งชาติและเมืองน่าอยู่ พัฒนาโครงการที่อยู่อาศัยแก้ปัญหาชุมชนแออัดในเมืองโดยดำเนินการร่วมกับภาคธุรกิจเอกชน และ

(3) การจัดรูปแบบสวัสดิการพื้นฐานที่จำเป็นและเหมาะสมตามกลุ่มเป้าหมาย(Customized Welfare) ที่คำนึงถึงฐานะทางเศรษฐกิจและสังคมที่แตกต่างกัน โดยมีแนวทางการรับภาระค่าใช้จ่ายร่วมกัน (Cost Sharing)

5.3.3 การสร้างความเสมอภาคในการเข้าถึงทรัพยากร โดยปฏิรูปที่ดินเพื่อการเกษตรสนับสนุนให้เกษตรกรรายย่อยที่ไร้ที่ดินทำกินและยากจนได้มีที่ดินเป็นของตนเองหรือมีสิทธิทำกินในที่ดินปฏิรูประบบการบริหารจัดการน้ำอย่างเป็นระบบและเข้าถึงพื้นที่เป้าหมายได้อย่างแท้จริงด้วยการผลักดัน พรบ.ทรัพยากรน้ำ พ.ศ. .... และบูรณาการแผนงานและงบประมาณร่วมกันของหน่วยงาน และสร้างกระบวนการมีส่วนร่วม รวมทั้งปรับโครงสร้างภาษีที่เป็นธรรม เช่น ภาษีที่ดินและสิ่งปลูกสร้าง ภาษีมรดก และภาษีสิ่งแวดล้อม เป็นต้น

5.3.4 การเข้าถึงกระบวนการยุติธรรมอย่างเสมอภาค การคุ้มครองสิทธิขั้นพื้นฐาน และการเข้าถึงกระบวนการยุติธรรมอย่างเท่าเทียมโดยการเสริมศักยภาพและความเข้มแข็งด้านกฎหมายให้แก่ประชาชน รวมทั้งการปรับปรุงและบังคับใช้กฎหมายเพื่อลดปัญหาความเหลื่อมล้ำ เช่น กฎหมายป่าชุมชนกฎหมายภาษีมรดก กฎหมายที่ดิน เป็นต้น

### 5.4 การรองรับการเชื่อมโยงภูมิภาคและความเป็นเมือง

5.4.1 การลงทุนด้านโครงสร้างพื้นฐานและสิ่งอำนวยความสะดวกของเมืองเตรียมความพร้อมรองรับความเป็นเมือง ทั้งด้านการบริหารจัดการด้านผังเมืองด้านสาธารณสุขูปโภค สาธารณูปการ ระบบคมนาคมขนส่ง ระบบบริหารจัดการสิ่งแวดล้อม ระบบการศึกษาและระบบสาธารณสุขที่ได้มาตรฐาน มีคุณภาพ และเพียงพอต่อความต้องการของคนในเมือง รวมทั้งเสริมสร้างความสามารถในการบริหารจัดการเมืองตามระดับการพัฒนา

5.4.2 การพัฒนาด้านการขนส่งและโลจิสติกส์เชื่อมโยงกับเพื่อนบ้านส่งเสริมและเร่งรัดการพัฒนาระบบการบริหารจัดการโลจิสติกส์ของประเทศเพื่อเพิ่มความสามารถในการแข่งขันของประเทศทั้งด้านการค้า การลงทุน และการบริการ โดยคำนึงถึงการเป็นมิตรต่อสิ่งแวดล้อม (Green Logistics) สนับสนุนให้เกิดความร่วมมือในห่วงโซ่อุปทาน และปรับปรุงกฎหมาย กฎระเบียบ รวมทั้งปรับลดกระบวนการด้านอำนวยความสะดวกทางการค้า ขนส่ง และโลจิสติกส์ให้มีความสะดวกและมีประสิทธิภาพต่อภาคธุรกิจอย่างแท้จริง

### 5.4.3 การส่งเสริมการลงทุน การค้าชายแดน และการจัดตั้งเขตพัฒนาเศรษฐกิจพิเศษ

ให้ความสำคัญกับนโยบายส่งเสริมการลงทุนและการค้าชายแดนเพื่อดึงดูดให้นักลงทุนในภูมิภาคเข้ามาลงทุนในไทยและประเทศเพื่อนบ้าน รวมทั้งส่งเสริมการจัดตั้งเขตพัฒนาเศรษฐกิจพิเศษในพื้นที่ชายแดนโดยให้ความสำคัญกับการลงทุนโครงสร้างพื้นฐาน การส่งเสริมการลงทุนและสิทธิประโยชน์ การบริหารจัดการแรงงานต่างด้าว และการให้บริการจุดเดียวเบ็ดเสร็จ เพื่อช่วยอำนวยความสะดวกด้านการค้าชายแดนและการผ่านแดนระหว่างไทยกับประเทศในภูมิภาคมากขึ้น

### 5.5 การสร้างความเจริญเติบโตทางเศรษฐกิจและสังคมอย่างเป็นมิตรกับสิ่งแวดล้อม

5.5.1 การรักษาทุนทางธรรมชาติเพื่อการเติบโตสีเขียว ใช้ประโยชน์จากทุนธรรมชาติโดยคำนึงถึงขีดจำกัดและศักยภาพในการฟื้นตัว ปกป้องรักษาทรัพยากรป่าไม้ โดยสนธิกำลังของทุกภาคส่วน นำระบบสารสนเทศมาใช้เพื่อการบริหารจัดการ บังคับใช้กฎหมายอย่างมีประสิทธิภาพและเป็นธรรม เพิ่มพื้นที่ป่าไม้โดยส่งเสริมการปลูกไม้มีค่าทางเศรษฐกิจระยะยาว อนุรักษ์และใช้ประโยชน์ความหลากหลายทางชีวภาพอย่างยั่งยืน และแบ่งปันผลประโยชน์อย่างเป็นธรรม รวมทั้งผลักดันแนวทางการประเมินมูลค่าของระบบนิเวศและการสร้างรายได้จากการอนุรักษ์ จัดสรรที่ดินให้แก่ผู้ยากไร้ กระจายการถือครองที่ดิน จัดทำฐานข้อมูลที่ดินเพื่อการบริหารจัดการอย่างเป็นระบบ การจัดเก็บภาษีที่ดินในอัตราก้าวหน้า กำหนดเขตการถือครองที่ดินที่เหมาะสม และกำหนดมาตรการป้องกันการถือครองที่ดินของคนต่างชาติ บริหารจัดการน้ำเพื่อให้เกิดความยั่งยืน บูรณาการระหว่างหน่วยงานอย่างเป็นระบบ สร้างศูนย์ข้อมูลทรัพยากรน้ำ จัดตั้งองค์กรบริหารจัดการน้ำในระดับพื้นที่ เช่น คณะกรรมการลุ่มน้ำ และองค์กรผู้ใช้น้ำ คุ้มครองทรัพยากรทางทะเลและชายฝั่ง ลดความขัดแย้งเชิงนโยบายระหว่างการพัฒนาโครงสร้างพื้นฐาน การท่องเที่ยว การประมง และวิถีชีวิตของชุมชนบริหารจัดการแร่โดยกำหนดปริมาณที่เหมาะสมในการนำแร่มาใช้ประโยชน์ คำนึงถึงความจำเป็นและมูลค่าในอนาคต บังคับใช้มาตรการควบคุมผลกระทบจากการทำเหมืองแร่ที่ก่อมลพิษต่อสภาพแวดล้อมและสุขภาพอนามัยของประชาชน

5.5.2 การส่งเสริมการบริโภคที่เป็นมิตรกับสิ่งแวดล้อม สร้างระบบหมุนเวียนวัสดุที่ใช้แล้ว ที่มีประสิทธิภาพ ขับเคลื่อนสู่ Zero Waste Society ผ่านมาตรการต่างๆ เช่น การปฏิรูประบบภาษีและค่าธรรมเนียมเพื่อสิ่งแวดล้อม การศึกษาเพื่อสิ่งแวดล้อม มาตรฐานและฉลากสินค้า เป็นต้น

5.5.3 การส่งเสริมการผลิต การลงทุน และการสร้างงานสีเขียว เพื่อยกระดับประเทศสู่เศรษฐกิจและสังคมที่เป็นมิตรกับสิ่งแวดล้อม พัฒนาอุตสาหกรรมสีเขียว ส่งเสริมผู้ประกอบการให้สามารถปรับระบบห่วงโซ่อุปทานหรือห่วงโซ่คุณค่าที่เป็นมิตรกับสิ่งแวดล้อม (Green Supply Chain/Green Value Chain) ส่งเสริมการทำการเกษตรกรรมยั่งยืน รวมทั้งส่งเสริมภาคบริการที่มีผลกระทบต่อสิ่งแวดล้อมน้อย เพื่อให้ประเทศไทยมีศักยภาพให้มีความก้าวหน้ามากขึ้นในการขับเคลื่อนเศรษฐกิจ

5.5.4 การจัดการมลพิษและรักษาคุณภาพสิ่งแวดล้อม ด้วยการเร่งรัดการควบคุมมลพิษทั้งทางอากาศ ชยะ น้ำเสีย และของเสียอันตราย ที่เกิดจากการผลิตและบริโภค เพื่อสร้างคุณภาพสิ่งแวดล้อมที่ดีให้กับประชาชน เร่งรัดแก้ไขปัญหาการจัดการขยะเป็นลำดับแรก โดยส่งเสริมให้เกิดกลไกการคัดแยกขยะ เพื่อนำกลับมาใช้ใหม่ให้มากที่สุด เร่งกำจัดขยะมูลฝอยตกค้างสะสมในสถานที่กำจัดในพื้นที่วิกฤต สร้างรูปแบบการจัดการขยะมูลฝอยและของเสียอันตรายที่เหมาะสม เน้นการแปรรูปเป็นพลังงาน สร้างวินัยของคนในชาติ มุ่งสู่การจัดการที่ยั่งยืน โดยให้ความรู้แก่ประชาชน และการบังคับใช้กฎหมาย

5.5.5 การพัฒนาความร่วมมือด้านสิ่งแวดล้อมระหว่างประเทศ ผลักดันการจัดทำแผนแม่บทการบริหารจัดการทรัพยากรธรรมชาติและสิ่งแวดล้อมของอาเซียน หาแนวทางการร่วมมือกับอาเซียน และอนุภูมิภาคลุ่มน้ำโขงในประเด็นการขนส่งข้ามพรมแดน การเคลื่อนย้ายแรงงาน การบริหารจัดการพลังงานและการบริหารจัดการทรัพยากรธรรมชาติ

5.5.6 การเพิ่มขีดความสามารถในการปรับตัวเพื่อรองรับการเปลี่ยนแปลงสภาพภูมิอากาศและการบริหารจัดการเพื่อลดความเสี่ยงด้านภัยพิบัติ เพิ่มขีดความสามารถในการรับมือและปรับตัวต่อการเปลี่ยนแปลงสภาพภูมิอากาศ เพิ่มศักยภาพในการลดการปล่อยก๊าซเรือนกระจกให้กับทุกภาคส่วน ส่งเสริมการวิจัยและพัฒนาทางวิทยาศาสตร์ เทคโนโลยี และนวัตกรรมเพื่อลดผลกระทบและปรับตัวต่อการเปลี่ยนแปลงสภาพภูมิอากาศ พัฒนาระบบฐานข้อมูลและระบบการเตือนภัยตลอดจนส่งเสริมความร่วมมือระหว่างประเทศด้านการเปลี่ยนแปลงสภาพภูมิอากาศและภัยพิบัติทางธรรมชาติ ให้มีความสำคัญกับการป้องกันน้ำท่วม วางแผนป้องกันเมืองและพื้นที่ชายฝั่ง พัฒนาเมืองที่สามารถปรับตัวและยืดหยุ่นต่อการเปลี่ยนแปลงสภาพภูมิอากาศ (Climate Resilience City) การให้บริการของระบบนิเวศ ส่งเสริมการลงทุนของภาคเอกชนในการรับมือภัยพิบัติโดยสร้างแนวป้องกันตามธรรมชาติ และการจัดทำแผนธุรกิจต่อเนื่อง รวมทั้งการพัฒนากระบวนการจัดการภัยพิบัติให้มีประสิทธิภาพพร้อมรองรับแนวโน้มการเกิดภัยพิบัติที่รุนแรงในอนาคต

## 5.6 การบริหารราชการแผ่นดินที่มีประสิทธิภาพ

5.6.1 การสร้างความโปร่งใสในทุกขั้นตอนของการปฏิบัติราชการ โดยให้มีช่องทางให้ทุกภาคส่วนสามารถเข้าถึง เข้าตรวจสอบข้อมูลของภาคราชการและร้องเรียนได้ เช่น ข้อมูลการประกวดราคาจัดซื้อ จัดจ้างโครงการของทางราชการ ข้อมูลการประมูลโครงการ ผู้ชนะการประมูลและราคาปิดประมูลข้อมูลความก้าวหน้าตามกระบวนการยุติธรรม เช่น คดีที่ไม่ดำเนินการตามหลักธรรมาภิบาล คดีทุจริตคอร์รัปชันและคดีที่ประชาชนให้ความสนใจในแต่ละยุคสมัย ฯลฯ

5.6.2 การพัฒนาบุคลากรภาครัฐให้มีความเป็นมืออาชีพและเพียงพอต่อการขับเคลื่อนภารกิจภาครัฐร่วมกับภาคเอกชนและภาคประชาสังคมที่เปลี่ยนแปลงไป เพื่อให้ระบบราชการเล็กกะทัดรัด แต่มีความคล่องตัวและมีประสิทธิภาพสูง

5.6.3 การสร้างรูปแบบการพัฒนา อปท. ให้เหมาะสม สามารถรับมือการเปลี่ยนแปลงทางด้านเศรษฐกิจ สังคมและสิ่งแวดล้อม รวมทั้งเป็นแกนหลักในการประสานเครือข่ายและเชื่อมโยงภาคส่วนต่างๆ ในระดับพื้นที่ได้อย่างมีประสิทธิภาพ

5.6.4 การสร้างระบบตรวจสอบ ติดตามและประเมินผลที่มีประสิทธิภาพ สร้างผลงานที่มีคุณภาพ รวดเร็วและน่าเชื่อถือ สามารถเป็นเครื่องมือให้กับคณะรัฐมนตรีประกอบการตัดสินใจในเชิงนโยบายได้ โดยเฉพาะอย่างยิ่งการติดตาม ประเมินผลโครงการใหญ่ๆ ที่มีการใช้จ่ายงบประมาณเป็นจำนวนมาก และเป็นโครงการที่มีผลกระทบในวงกว้าง

### 1.3 แผนพัฒนาภาค/แผนพัฒนากลุ่มจังหวัด/แผนพัฒนาจังหวัด

#### ➤ แผนพัฒนาภาคตะวันออกเฉียงเหนือ

แผนพัฒนาภาค เป็นแผนที่ยึดกระบวนการมีส่วนร่วมของทุกภาคส่วนจากทุกจังหวัดทั้ง ๔ ภูมิภาคขึ้น เพื่อสนับสนุนจังหวัดและกลุ่มจังหวัดให้สามารถ ใช้เป็นกรอบแนวทางในการจัดทำแผนพัฒนาจังหวัดและแผนพัฒนากลุ่มจังหวัด แผนพัฒนาภาค จัดทำโดยสำนักงานพัฒนาการเศรษฐกิจและสังคมแห่งชาติ (สศช.) มีวัตถุประสงค์เพื่อให้เกิดการพัฒนาที่สมดุล ยึดแนวความคิดการพัฒนาตาม “ปรัชญาของเศรษฐกิจพอเพียง” โดยประกอบไปด้วย ยุทธศาสตร์การพัฒนาภาคเหนือ ยุทธศาสตร์การพัฒนาภาคตะวันออกเฉียงเหนือ ยุทธศาสตร์การพัฒนาภาคกลาง ยุทธศาสตร์การพัฒนาภาคใต้ ซึ่งเทศบาลตำบลบ้านเหลื่อมนั้นตั้งอยู่ภาคตะวันออกเฉียงเหนือ การจัดทำแผนพัฒนาท้องถิ่นสี่ปีของเทศบาลมีความสัมพันธ์กับแผนพัฒนาภาคตะวันออกเฉียงเหนือ ด้านเศรษฐกิจ ด้านการเกษตร การท่องเที่ยว การค้าการลงทุน การพัฒนาคนให้มีสุขภาพที่ดีทั้งร่างกาย จิตใจและสติปัญญา รอบรู้ เท้าทันการเปลี่ยนแปลง สามารถดำรงชีพได้อย่างมีคุณภาพ สร้างความมั่นคงด้านอาหาร แก้ไขปัญหาความยากจน หนี้สิน และการออมของครัวเรือน มีสัมมาอาชีพที่มั่นคง สามารถพึ่งพาตนเองและดูแลครอบครัวได้อย่างอบอุ่น พื้นฟูทรัพยากรธรรมชาติและสิ่งแวดล้อมให้สมบูรณ์ ซึ่งแผนพัฒนาภาคตะวันออกเฉียงเหนือมีรายละเอียดสรุปย่อ ดังนี้

#### กรอบยุทธศาสตร์การพัฒนาภาค

ตามพระราชบัญญัติระเบียบบริหารราชการแผ่นดิน (ฉบับที่ ๗) พ.ศ. ๒๕๕๐ มาตรา ๕๓/๑ และมาตรา ๕๓/๒ บัญญัติให้จังหวัดและกลุ่มจังหวัดทำแผนพัฒนาจังหวัดและแผนพัฒนากลุ่มจังหวัดให้สอดคล้องกับแนวทางการพัฒนาเศรษฐกิจและสังคมแห่งชาติ และตอบสนองความต้องการของประชาชนในท้องถิ่น สำนักงานพัฒนาการเศรษฐกิจและสังคมแห่งชาติ (สศช.) จึงได้จัดทำกรอบยุทธศาสตร์การพัฒนาภาคที่ยึดกระบวนการมีส่วนร่วมของทุกภาคส่วนจากทุกจังหวัดทั้ง ๔ ภูมิภาคขึ้น เพื่อสนับสนุนจังหวัดและกลุ่มจังหวัดให้สามารถใช้เป็นกรอบแนวทางในการจัดทำแผนพัฒนาจังหวัดและแผนพัฒนากลุ่มจังหวัด

#### ๑. แนวคิดและหลักการ

๑.๑ ยึดแนวความคิดการพัฒนาตาม “ปรัชญาของเศรษฐกิจพอเพียง” ให้เกิดการพัฒนาที่สมดุล เป็นธรรมและมีภูมิคุ้มกันต่อผลกระทบจากกระแสการเปลี่ยนแปลงทั้งจากภายนอกและภายในประเทศ ควบคู่ไปกับแนวคิด “การพัฒนาแบบองค์รวม” ที่ยึด คน ผลประโยชน์ของประชาชน ภูมิสังคม ยุทธศาสตร์พระราชทาน เข้าใจ เข้าถึง และพัฒนา ยึดหลักการมีส่วนร่วมของทุกภาคภาคการพัฒนา และหลักธรรมาภิบาล เพื่อให้สังคมสมานฉันท์และอยู่เย็นเป็นสุขร่วมกัน

๑.๒ หลักการ มุ่งสร้างความเชื่อมโยงกับแผนระดับชาติต่างๆ นโยบายรัฐบาล แผนการบริหารราชการแผ่นดิน เพื่อสร้างโอกาสทางการพัฒนา สอดคล้องกับภูมิสังคมของพื้นที่ โดย

(๑) กำหนดรูปแบบการพัฒนาเชิงพื้นที่ของประเทศและภาค รวมถึงชุมชน

(๒) กำหนดบทบาทและยุทธศาสตร์การพัฒนาภาคให้สอดคล้องกับศักยภาพและโอกาสของพื้นที่

#### ๒. ทิศทางการพัฒนาเชิงพื้นที่

ภายใต้กระแสโลกาภิวัตน์ที่มีการเปลี่ยนแปลงตลอดเวลา สภาพแวดล้อมภายนอกเป็นปัจจัยสำคัญต่อการพัฒนาประเทศ เป็นผลให้จำเป็นต้องเตรียมการรองรับการเปลี่ยนแปลงดังกล่าวให้เหมาะสม การพัฒนาที่สมดุล ดังนั้นจึงกำหนดทิศทางการพัฒนาพื้นที่ของประเทศ ดังนี้

๒.๑ พัฒนาพื้นที่ในภูมิภาคต่างๆ ของประเทศให้เชื่อมโยงกับภูมิภาคเอเชียตะวันออกเฉียงใต้ เพื่อเป็นฐานการพัฒนาด้านอุตสาหกรรม การเกษตรและการแปรรูปการเกษตร และการท่องเที่ยวของภูมิภาค โดยเฉพาะ

๒.๑.๑ พัฒนาพื้นที่เชื่อมโยงทางเศรษฐกิจตามแนวตะวันออก - ตะวันตก (East West Economic Corridor) เช่น พื้นที่เขตเศรษฐกิจแม่สอด-สุโขทัย-พิษณุโลก-ขอนแก่น-มุกดาหาร แนวสะพานเศรษฐกิจพื้นที่อรัญประเทศ-สระแก้ว-ปราจีนบุรี พื้นที่เศรษฐกิจระนอง-ชุมพร-บางสะพาน แนวสะพานเศรษฐกิจพังงา-กระบี่-สุราษฎร์ธานี-นครศรีธรรมราช และแนวสะพานเศรษฐกิจสตูล-สงขลา

๒.๑.๒ พัฒนาพื้นที่เชื่อมโยงทางเศรษฐกิจตามแนวเหนือ-ใต้ (North South Economic Corridor) ได้แก่ แนวเศรษฐกิจเชียงของ-เชียงราย-พิษณุโลก-นครสวรรค์-จังหวัดปริมณฑล แนวเศรษฐกิจหนองคาย-อุดรธานี-ขอนแก่น-นครราชสีมา-จังหวัดปริมณฑล พื้นที่แหลมฉบัง-ชลบุรี-ฉะเชิงเทรา-สระแก้ว-บุรีรัมย์-มุกดาหาร

๒.๒ พัฒนาบริการพื้นฐานของชุมชนเพื่อรองรับการพัฒนาเศรษฐกิจเชื่อมโยงระหว่างประเทศ โดยเน้นพื้นที่ชุมชนตามแนวเขตเศรษฐกิจเหนือ-ใต้ และตะวันออก-ตะวันตก โดยเฉพาะชุมชนเศรษฐกิจชายแดน

๒.๓ พัฒนาระบบโลจิสติกส์และโครงข่ายคมนาคมขนส่งเพื่อสนับสนุนการเพิ่มขีดความสามารถในการแข่งขันเชิงพื้นที่ เช่น การพัฒนาระบบรถราง เพิ่มประสิทธิภาพการขนส่งทางน้ำ และเพิ่มประสิทธิภาพการเชื่อมโยงโครงข่ายการคมนาคมบริเวณจุดตัด เช่น พิษณุโลก และขอนแก่น

๒.๔ สร้างความมั่นคงของฐานทรัพยากรธรรมชาติและสิ่งแวดล้อม เพื่อรักษาสมดุลของระบบนิเวศให้ยั่งยืน ได้แก่ พัฒนาแหล่งน้ำให้เพียงพอต่อการเกษตร พัฒนาสิ่งแวดล้อมเมืองและแหล่งอุตสาหกรรม และการจัดให้มีการจัดการใช้ประโยชน์ที่ดินอย่างมีประสิทธิภาพ

### ๓. ยุทธศาสตร์การพัฒนาภาคตะวันออกเฉียงเหนือ

#### ๓.๑ ยุทธศาสตร์การพัฒนา

(๑) เพิ่มศักยภาพการแข่งขันด้านเศรษฐกิจ โดยการยกมาตรฐานและประสิทธิภาพการผลิตการเกษตร การพัฒนาศักยภาพการประกอบการด้านอุตสาหกรรม อุตสาหกรรมบริการและการท่องเที่ยว การตั้งองค์กรร่วมภาครัฐและเอกชนระดับพื้นที่เพื่อส่งเสริมอำนวยความสะดวกด้านการค้าการลงทุน และส่งเสริมความร่วมมือทางเศรษฐกิจกับประเทศเพื่อนบ้าน

(๒) สร้างคนให้มีคุณภาพ เพื่อพัฒนาคนให้มีสุขภาพที่ดีทั้งร่างกาย จิตใจและสติปัญญา ครอบรู้ เท่าทัน การเปลี่ยนแปลง สามารถดำรงชีพได้อย่างมีคุณภาพ

(๓) สร้างสังคมและเศรษฐกิจฐานรากให้เข้มแข็ง เพื่อสร้างความมั่นคงด้านอาหาร แก้ไขปัญหาความยากจน หนี้สิน และการออมของครัวเรือน มีสัมมาอาชีพที่มั่นคง สามารถพึ่งพาตนเองและดูแลครอบครัวได้อย่างอบอุ่น

(๔) พื้นฟูทรัพยากรธรรมชาติและสิ่งแวดล้อมให้สมบูรณ์ โดยเร่งอนุรักษ์และฟื้นฟูพื้นที่ป่าไม้ให้ได้ ๑๕.๙ ล้านไร่ หรือร้อยละ ๒๕ ของพื้นที่ภาค ป้องกันการรุกล้ำพื้นที่ชุ่มน้ำ พัฒนาแหล่งน้ำและระบบชลประทาน พื้นฟูดิน ยับยั้งการแพร่กระจายดินเค็ม และเพิ่มประสิทธิภาพการจัดการโดยส่งเสริมทำเกษตรอินทรีย์

#### ๓.๒ ทิศทางการพัฒนากลุ่มจังหวัดและจังหวัด

(๑) กลุ่มภาคตะวันออกเฉียงเหนือตอนบน ๑ ประกอบด้วยอุดรธานี หนองคาย หนองบัวลำภู และเลย) เน้นการฟื้นฟูระบบนิเวศเพื่อรักษาสมดุลธรรมชาติ การปรับโครงสร้างการผลิตด้านการเกษตรการส่งเสริมการค้าการลงทุนและการท่องเที่ยวเชื่อมโยงกับประเทศเพื่อนบ้าน

(๒) กลุ่มภาคตะวันออกเฉียงเหนือตอนบน ๒ ประกอบด้วย สกลนคร นครพนม และมุกดาหาร เน้นให้ความสำคัญกับความร่วมมือทางเศรษฐกิจกับประเทศเพื่อนบ้าน เพิ่มประสิทธิภาพการผลิตสินค้าการเกษตร ส่งเสริมพื้นที่ชลประทาน การทำปศุสัตว์โดยเฉพาะโคนม

(๓) กลุ่มภาคตะวันออกเฉียงเหนือตอนกลาง ประกอบด้วย ขอนแก่น กาฬสินธุ์ มหาสารคาม และร้อยเอ็ด เน้นการพัฒนาโครงสร้างพื้นฐานของเมืองรองรับการเป็นศูนย์กลางการค้าบริการ และการลงทุนของภาค การใช้

ประโยชน์พื้นที่ชลประทานให้เกิดประโยชน์สูงสุด การทำการเกษตรก้าวหน้า การเตรียมการรองรับอุตสาหกรรมพลังงานทดแทน (Ethanol) ควบคู่กับการเพิ่มประสิทธิภาพการผลิต

(๔) กลุ่มภาคตะวันออกเฉียงเหนือตอนล่าง ๑ ประกอบด้วย นครราชสีมา ชัยภูมิ บุรีรัมย์ สุรินทร์ มุ่งเน้นการพัฒนาระบบชลประทานให้เต็มศักยภาพ การเตรียมการรองรับอุตสาหกรรมพลังงานทดแทน (Ethanol) พัฒนาการท่องเที่ยวทั้งการท่องเที่ยวเชิงนิเวศน์และอารยธรรมขอมด้วยการสร้างคุณค่าเพิ่ม และพัฒนาเส้นทาง

(๕) กลุ่มภาคตะวันออกเฉียงเหนือตอนล่าง ๒ ประกอบด้วย อุบลราชธานี ศรีสะเกษ ยโสธร และอำนาจเจริญ มุ่งเน้นการพัฒนาแหล่งน้ำ และระบบบริหารจัดการเพื่อแก้ไขปัญหาน้ำท่วมและขาดแคลนน้ำ การสร้างงานและรายได้จากการท่องเที่ยวให้มากขึ้น

### ๓.๓ โครงการที่สำคัญ (Flagship Project)

- (๑) โครงการผลิตข้าวหอมมะลิอินทรีย์ในทุ่งกุลาร้องไห้เพื่อการส่งออก
- (๒) โครงการพัฒนาเมืองมุกดาหารเป็นประตูสู่อินโดจีน
- (๓) โครงการพัฒนาเส้นทางท่องเที่ยวอารยธรรมขอม
- (๔) โครงการจัดการผลิตเอทานอลในภาคอีสาน
- (๕) โครงการยกระดับมาตรฐานการเรียนการสอนด้วยระบบศึกษาทางไกล
- (๖) โครงการเกษตรยั่งยืนเพื่อชุมชนเข้มแข็ง
- (๗) โครงการฟื้นฟูลุ่มน้ำชีตอนบนและลุ่มน้ำมูลตอนบนแบบบูรณาการเพื่อการผลิตที่ยั่งยืน

### ➤ แผนพัฒนากลุ่มจังหวัดภาคตะวันออกเฉียงเหนือตอนล่าง ๑

การจัดทำแผนพัฒนาท้องถิ่นสี่ปีของเทศบาลมีความสัมพันธ์กับแผนพัฒนากลุ่มจังหวัดภาคตะวันออกเฉียงเหนือตอนล่าง ๑ เพื่อพัฒนาเกษตรอุตสาหกรรม พลังงานทดแทน พัฒนาแหล่งท่องเที่ยวเชิงนิเวศ อารยธรรมและใหม่ โดยมีรายละเอียดดังนี้

#### แผนพัฒนากลุ่มจังหวัดภาคตะวันออกเฉียงเหนือตอนล่าง ๑

(นครราชสีมา ชัยภูมิ บุรีรัมย์ สุรินทร์) ระยะ ๔ ปี พ.ศ. ๒๕๕๘ – ๒๕๖๑ (ฉบับทบทวน)

ได้จัดทำขึ้นบนพื้นฐานการมีส่วนร่วมของการภาคีการพัฒนาทุกภาคส่วน ทั้งภาคราชการ องค์กรปกครองส่วนท้องถิ่น องค์กรภาคเอกชน และภาคประชาชน สังคมทั้ง ๔ จังหวัด ทุกชั้นตอน ตั้งแต่การรวบรวมและจัดทำข้อมูล การประเมินศักยภาพของกลุ่มจังหวัด การกำหนดตำแหน่งทางยุทธศาสตร์ วิสัยทัศน์ เป้าประสงค์รวม กลยุทธ์ ตัวชี้วัด แผนงานและโครงการจากการทำงานร่วมกันของทุกภาคส่วน กลุ่มจังหวัดภาคตะวันออกเฉียงเหนือตอนล่าง ๑ จึงได้กำหนดตำแหน่งทางยุทธศาสตร์ของกลุ่มจังหวัดในอนาคต คือ

- ๑) เป็นศูนย์กลางเกษตรอุตสาหกรรม และพลังงานทดแทนที่สำคัญของภาคตะวันออกเฉียงเหนือ
- ๒) เป็นแหล่งท่องเที่ยวเชิงนิเวศ อารยธรรมและใหม่
- ๓) เป็นศูนย์กลางเชื่อมโยงระบบ Logistic กระจายสินค้าในภูมิภาคและการค้าชายชายแดน
- ๔) เป็นแหล่งทรัพยากรธรรมชาติที่สมบูรณ์ของภาคตะวันออกเฉียงเหนือ

และได้ปรับเปลี่ยนวิสัยทัศน์ “แหล่งผลิตสินค้าเกษตรและอาหารปลอดภัย ศูนย์กลางผลิตภัณฑ์ใหม่ และการท่องเที่ยวอารยธรรมของ” เป็น “ศูนย์กลางเกษตรอุตสาหกรรม ท่อมเที่ยวอารยธรรม Logistic และการค้าชายแดน เชื่อมโยงกลุ่มอาเซียน”

#### เป้าประสงค์รวม

๑. เพื่อยกระดับเกษตรอุตสาหกรรมแปรรูปอาหารตามมาตรฐานสากลสู่ครัวโลก
๒. เพื่อเพิ่มศักยภาพทางเศรษฐกิจ ด้านการท่องเที่ยวอารยธรรม และใหม่ เชื่อมโยงกลุ่มประเทศอาเซียน

แผนพัฒนาท้องถิ่น (พ.ศ. 2561-2565)

องค์การบริหารส่วนตำบลหนองโดน อำเภอจัตุรัส จังหวัดชัยภูมิ



๓. เพื่อพัฒนาให้เป็นศูนย์กลางความเชื่อมโยงระบบ Logistic และการกระจายสินค้าในภูมิภาคและประเทศอาเซียน

**ยุทธศาสตร์ :** ประกอบด้วย ๔ ยุทธศาสตร์ ๓๐ ประเด็นหลัก ๗๙ แนวทางการดำเนินการ คือ

**ยุทธศาสตร์ที่ ๑ :** การเพิ่มขีดความสามารถในการแข่งขันของประเทศ เพื่อหลุดพ้นจากประเทศรายได้ปานกลาง (Growth & Competitiveness) ประกอบด้วย ๙ ประเด็นหลัก ๓๓ แนวทางการดำเนินการ

**ยุทธศาสตร์ที่ ๒ :** การลดความเหลื่อมล้ำ (Inclusive Growth) ประกอบด้วย ๘ ประเด็นหลัก ๒๐ แนวทางการดำเนินการ

**ยุทธศาสตร์ที่ ๓ :** การเติบโตที่เป็นมิตรต่อสิ่งแวดล้อม (Green Growth) ประกอบด้วย ๕ ประเด็นหลัก ๑๑ แนวทางการดำเนินการ

**ยุทธศาสตร์ที่ ๔ :** การสร้างความสมดุลและปรับระบบบริหารจัดการ (Internal Process) ประกอบด้วย ๘ ประเด็นหลัก ๑๕ แนวทางการดำเนินการ

**ยุทธศาสตร์ที่ ๑ :** การเพิ่มขีดความสามารถในการแข่งขันของประเทศ เพื่อหลุดพ้นจากประเทศรายได้ปานกลาง (Growth & Competitiveness) ประกอบด้วย ๙ ประเด็นหลัก ๓๓ แนวทางการดำเนินการ

| ประเด็นหลัก                      | แนวทางการดำเนินการ   |
|----------------------------------|--|
| ๑. ด้านเกษตร                     | ๑.๑ แผนที่การใช้ที่ดิน (Zoning) เพื่อผลิตสินค้าเกษตร<br>๑.๒ การพัฒนาอุตสาหกรรมอาหารตั้งแต่ต้นน้ำถึงปลายน้ำ   |
| ๒. ด้านอุตสาหกรรม                | ๒.๑ แผนที่การใช้ที่ดิน (Zoning) เพื่ออุตสาหกรรม<br>๒.๒ กำหนดและส่งเสริมอุตสาหกรรมในอนาคต (Bio - plastic, etc.)<br>๒.๓ การเพิ่มขีดความสามารถให้ SME และ OTOP สู่อุตสาหกรรม<br>๒.๔ การนำทุนทางวัฒนธรรมและภูมิปัญญาไทยมาเพิ่มมูลค่า   |
| ๓. การท่องเที่ยวและบริการ        | ๓.๑ แผนที่การจัดกลุ่มเมืองท่องเที่ยว<br>๓.๒ เพิ่มขีดความสามารถทางการท่องเที่ยวเข้าสู่รายได้ ๒ ล้านบาทต่อปี<br>๓.๓ ไทยเป็นศูนย์กลาง medical Tourism ของภูมิภาค  |
| ๔. โครงสร้างพื้นฐาน              | ๔.๑ การพัฒนาระบบโลจิสติกส์และโครงสร้างพื้นฐาน<br>๔.๒ การลงทุนการให้บริการและใช้ประโยชน์ ICT<br>๔.๓ การลงทุนโครงสร้างพื้นฐานด้านการคมนาคมเชื่อมโยงในภูมิภาคอาเซียน  |
| ๕. พลังงาน                       | ๕.๑ นโยบายการปรับโครงสร้างการใช้และราคาพลังงานที่เหมาะสม<br>๕.๒ การลงทุนเพื่อความมั่นคงของพลังงานและพลังงานทดแทน<br>๕.๓ การเชื่อมโยงแหล่งพลังงานและผลิตพลังงานทางเลือกในอาเซียน  |
| ๖. การเชื่อมโยงเศรษฐกิจในภูมิภาค | ๖.๑ การเสริมสร้างความสามารถในการแข่งขันของสินค้า บริการ และการลงทุนเพื่อเชื่อมโยงโอกาสจากอาเซียน<br>๖.๒ แก้ไข กฎหมาย กฎระเบียบ รองรับประชาคมอาเซียน<br>๖.๓ ขับเคลื่อนการเชื่อมโยงนิคมอุตสาหกรรมทวาย และ Eastern seaboard<br>๖.๔ เสริมสร้างความสัมพันธ์และความร่วมมือทางเศรษฐกิจกับประเทศเพื่อนบ้าน |

| ประเด็นหลัก   | แนวทางการดำเนินการ  |
|---|---|
| ๗. การพัฒนาขีดความสามารถในการแข่งขัน                      | ๗.๑ การปรับปรุงขีดความสามารถในการแข่งขัน (๑๐๐ ดัชนีชี้วัด)<br>๗.๒ การพัฒนาการสร้าง Brand ประเทศไทย เป็น Modern Thailand   |
| ๘. การวิจัยและพัฒนา                                       | ๘.๑ ขับเคลื่อนค่าใช้จ่ายด้าน R & D เป็นร้อยละ ๑ ของ GDP<br>๘.๒ Talent Mobility การใช้ประโยชน์จากกำลังคนด้าน S & T<br>๘.๓ การใช้ประโยชน์ Regional Science Parks<br>๘.๔ การขับเคลื่อนข้อริเริ่มกระเปาะตามกรอบความร่วมมืออาเซียน   |
| ๙. การพัฒนาพื้นที่และ เมืองเพื่อเชื่อมโยงโอกาส จากอาเซียน | ๙.๑ การพัฒนาเมืองหลวง<br>๙.๒ การพัฒนาเมืองเกษตร<br>๙.๓ การพัฒนาเมืองอุตสาหกรรม<br>๙.๔ การพัฒนาเมืองท่องเที่ยว<br>๙.๕ การพัฒนาเมืองบริการสุขภาพ<br>๙.๖ การพัฒนาเมืองบริการศึกษานานาชาติ<br>๙.๗ การพัฒนาเมืองชายแดนเพื่อการค้าการลงทุน<br>๙.๘ ปัจจัยสนับสนุนการพัฒนาเมืองที่ศักยภาพ |

**ยุทธศาสตร์ที่ ๒ :** การลดความเหลื่อมล้ำ (Inclusive Growth) ประกอบด้วย ๘ ประเด็นหลัก ๒๐ แนวทางการดำเนินการ

| ประเด็นหลัก   | แนวทางการดำเนินการ   |
|---|--|
| ๑๐. การพัฒนาคุณภาพการศึกษา  | ๑๐.๑ ปฏิรูปการศึกษา (ครู หลักสูตรเทคโนโลยีการดูแลเด็กก่อนและ การใช้ ICT ในระบบการศึกษา เช่น แท็บเล็ตและอินเทอร์เน็ตไร้สาย เป็นต้น)<br>๑๐.๒ พัฒนาภาคการศึกษารองรับการเข้าสู่ประชาคมอาเซียน  |
| ๑๑. การยกระดับคุณภาพ ชีวิตและมาตรฐานบริการ สาธารณสุข                                | ๑๑.๑ การจัดระบบบริการ กำลังพล และงบประมาณ<br>๑๑.๒ การพัฒนาระบบคุ้มครองผู้บริโภคพร้อมเข้าสู่ประชาคมอาเซียน<br>๑๑.๓ สร้างและพัฒนาคือความร่วมมือระหว่างไทยกับประเทศสมาชิกอาเซียนในการพัฒนาคุณภาพชีวิต                               |
| ๑๒. การจัดสวัสดิการสังคม และการดูแลผู้สูงอายุ เด็ก สตรี และผู้ด้อยโอกาส             | ๑๒.๑ การพัฒนาระบบสวัสดิการ และเพิ่มศักยภาพและโอกาส ความเท่าเทียมคุณภาพชีวิต<br>๑๒.๒ กองทุนสตรี   |
| ๑๓. การสร้างโอกาสและ รายได้ แก่วิสาหกิจขนาด กลางและขนาดย่อม (SMEs) และเศรษฐกิจชุมชน | ๑๓.๑ กองทุนตั้งตัวได้<br>๑๓.๒ กองทุนหมู่บ้าน<br>๑๓.๓ โครงการ sml<br>๑๓.๔ โครงการรับจํานําสินค้าเกษตร   |
| ๑๔. แรงงาน  | ๑๔.๑ การพัฒนาทักษะเพื่อเพิ่มคุณภาพแรงงาน ให้สอดคล้องกับความต้องการและพัฒนาทักษะผู้ประกอบการ<br>๑๔.๒ การจัดการแรงงานต่างด้าว<br>๑๔.๓ การพัฒนาระบบการคุ้มครองแรงงานในระบบและนอกระบบตามกฎหมายอย่างทั่วถึงพร้อมเข้าสู่ประชาคมอาเซียน |

| ประเด็นหลัก   | แนวทางการดำเนินการ   |
|---|--|
| ๑๕. ระบบยุติธรรม เพื่อลดความเหลื่อมล้ำ                      | ๑๕.๑ การเข้าถึงระบบยุติธรรมของประชาชน  |
| ๑๖. การต่อต้าน การคอร์รัปชัน สร้างธรรมาภิบาลและ ความโปร่งใส | ๑๖.๑ การรณรงค์และสร้างแนวร่วมในสังคม<br>๑๖.๒ การเสริมสร้างธรรมาภิบาลรองรับประชาคมอาเซียน |
| ๑๗. การสร้างองค์ความรู้ เรื่องอาเซียน                       | ๑๗.๑ ภาคประชาชน<br>๑๗.๒ ภาคแรงงานและผู้ประกอบการ<br>๑๗.๓ บุคลากรภาครัฐ                   |

ยุทธศาสตร์ที่ ๓ : การเติบโตที่เป็นมิตรต่อสิ่งแวดล้อม (Green Growth) ประกอบด้วย ๕ ประเด็นหลัก ๑๑ แนวทางการดำเนินการ

| ประเด็นหลัก  | แนวทางการดำเนินการ  |
|--|---|
| ๑๘. การพัฒนาเมือง อุตสาหกรรมเชิงนิเวศ เพื่อความยั่งยืน | ๑๘.๑ พัฒนาตัวอย่างเมืองอุตสาหกรรมเชิงนิเวศ ๑๐ แห่ง เพื่อความยั่งยืน   |
| ๑๙. การลดการปล่อยก๊าซเรือนกระจก (GHG)                  | ๑๙.๑ การประหยัดพลังงาน<br>๑๙.๒ การปรับกฎระเบียบ (เช่น green building code)<br>๑๙.๓ ส่งเสริมการดำเนินงาน CSR เพื่อลดการปล่อยก๊าซเรือนกระจก |
| ๒๐. นโยบายการคลัง เพื่อสิ่งแวดล้อม                     | ๒๐.๑ ระบบภาษีสิ่งแวดล้อม<br>๒๐.๒ การจัดซื้อจัดจ้างสีเขียวในภาครัฐ   |
| ๒๑. การจัดการทรัพยากรธรรมชาติและการบริหารจัดการน้ำ     | ๒๑.๑ การปลูกป่า<br>๒๑.๒ การลงทุนด้านการบริหารจัดการน้ำ<br>๒๑.๓ พัฒนาประสิทธิภาพการบริหารจัดการทรัพยากรธรรมชาติและสิ่งแวดล้อมอาเซียน       |
| ๒๒. การเปลี่ยนแปลง สภาวะภูมิอากาศ                      | ๒๒.๑ การป้องกันผลกระทบและปรับตัว (mitigation and adaptation)<br>๒๒.๒ การป้องกันและบรรเทาภัยพิบัติธรรมชาติ                                 |

ยุทธศาสตร์ที่ ๔ : การสร้างความสมดุลและปรับระบบบริหารจัดการ (Internal Process) ประกอบด้วย ๘ ประเด็นหลัก ๑๕ แนวทางการดำเนินการ

| ประเด็นหลัก                      | แนวทางการดำเนินการ   |
|----------------------------------|--|
| ๒๓. กรอบแนวทางและการปฏิรูปกฎหมาย | ๒๓.๑ ปรับกรอบแนวทางระบบกฎหมายของประเทศ<br>๒๓.๒ เพิ่มประสิทธิภาพบุคลากรและองค์กร<br>๒๓.๓ ปรับปรุงระเบียบ ข้อกฎหมายที่เป็นข้อจำกัดต่อการพัฒนาประเทศ  |
| ๒๔. การปรับโครงสร้างระบบราชการ   | ๒๔.๑ เพิ่มประสิทธิภาพองค์กรภาครัฐและพัฒนารูปแบบการทำงานของภาครัฐ ด้วยการสร้างความพร้อมในการบริหารการจัดการแบบบูรณาการ โดยมีประชาชนเป็นศูนย์กลาง<br>๒๔.๒ ป้องกันและปราบปรามทุจริตคอร์รัปชัน<br>๒๔.๓ เพิ่มประสิทธิภาพการให้บริการประชาชนด้วยระบบ e - service |

| ประเด็นหลัก  | แนวทางการดำเนินการ  |
|--|---|
| ๒๕. การพัฒนากำลังคน ภาครัฐ   | ๒๕.๑ บริหารกำลังคนให้สอดคล้องกับบทบาทภารกิจที่มีในปัจจุบัน<br>เตรียมพร้อมสำหรับอนาคต<br>๒๕.๒ พัฒนาทักษะและศักยภาพของกำลังคนภาครัฐ และเตรียมความพร้อมบุคลากรภาครัฐสู่ประชาคมอาเซียน          |
| ๒๖. การปรับโครงสร้างภาษี   | ๒๖.๑ ปรับโครงสร้างภาษีทั้งระบบให้สนับสนุนการกระจายรายได้เพิ่มขีด<br>ความสามารถในการแข่งขัน  |
| ๒๗. การจัดสรรงบประมาณ  | ๒๗.๑ พัฒนาระบบการจัดสรรงบประมาณให้สามารถสนับสนุนการ<br>ปฏิบัติงานตามนโยบายรัฐบาล  |
| ๒๘. การพัฒนาสินทรัพย์ราชการ<br>ที่ไม่ได้ใช้งานให้เกิดประโยชน์สูงสุด                        | ๒๘.๑ สำรวจสินทรัพย์ราชการที่ไม่ได้ใช้งาน<br>๒๘.๒ บริหารจัดการสินทรัพย์ราชการที่ไม่ได้ใช้งานให้เกิดประโยชน์สูงสุด  |
| ๒๙. การแก้ไขปัญหา ความมั่นคง<br>จังหวัดชายแดน ภาคใต้ และ<br>เสริมสร้าง ความมั่นคงในอาเซียน | ๒๙.๑ ประสานบูรณาการงานรักษาความสงบและส่งเสริมการพัฒนาในพื้นที่<br>๓ จังหวัด ชายแดนภาคใต้ ภายใต้กรอบนโยบายความมั่นคงแห่งชาติ<br>๒๕๕๕ – ๒๕๕๙<br>๒๙.๒ การเสริมสร้างความมั่นคงของประชาคมอาเซียน |
| ๓๐. การปฏิรูปการเมือง  | ๓๐.๑ กระจายอำนาจให้แก่องค์กรปกครองส่วนท้องถิ่น (อปท.)   |

**ยุทธศาสตร์การพัฒนาจังหวัด**

**เป้าหมายการพัฒนาจังหวัดชัยภูมิ**

“เมืองแห่งความสุข”

**ตัวชี้วัดความสำเร็จตามเป้าหมายการพัฒนาจังหวัดชัยภูมิ**

1. ประชาชนมีรายได้เพิ่มขึ้นและกระจายอย่างเหมาะสม
2. ประชาชนดำรงชีวิตอย่างมีคุณภาพตามหลักของปรัชญาเศรษฐกิจพอเพียง
3. ประชาชนมีความมั่นคง ปลอดภัย ในชีวิตและทรัพย์สิน

**ประเด็นการพัฒนาของจังหวัดชัยภูมิ**

**ประเด็นการพัฒนาที่ 1 การสร้างความเข้มแข็งทางเศรษฐกิจฐานรากและแข่งขันได้อย่างยั่งยืน**

**1) เป้าประสงค์**

ประชาชนมีรายได้เพิ่มขึ้นและกระจายอย่างเหมาะสม

**2) เป้าหมายและตัวชี้วัด**

1. ร้อยละที่เพิ่มขึ้นของผลิตภัณฑ์มวลรวมจังหวัด
2. ร้อยละที่เพิ่มขึ้นของผลิตภัณฑ์จังหวัดต่อหัว
3. อัตราการขยายตัวของ GPP ภาคการเกษตรเพิ่มขึ้น
4. ร้อยละที่ลดลงของของจำนวนคนจน
5. จำนวนพื้นที่ป่าไม้เพิ่มขึ้นไม่น้อยกว่า 20,000 ไร่
6. จำนวนขยะมูลฝอยที่เกิดขึ้นถูกนำกลับมาใช้ประโยชน์ไม่น้อยกว่าร้อยละ 60
7. ร้อยละที่เพิ่มขึ้นของนักท่องเที่ยว
8. ร้อยละที่เพิ่มขึ้นของรายได้จากการท่องเที่ยว
9. จำนวนพื้นที่ได้รับประโยชน์จากการพัฒนาระบบชลประทานเพิ่มขึ้น

แผนพัฒนาท้องถิ่น (พ.ศ. 2561-2565)

องค์การบริหารส่วนตำบลหนองโดน อำเภอจัตุรัส จังหวัดชัยภูมิ

10. จำนวนพื้นที่การเกษตรในเขตชลประทานเพิ่มขึ้น
11. ปริมาณการกักเก็บน้ำเพิ่มขึ้น
12. ร้อยละของจำนวนเส้นทางคมนาคมได้รับการพัฒนาเพิ่มขึ้น

### 3) แนวทางการดำเนินงาน

#### ด้านการเกษตร

##### 1. การพัฒนาทรัพยากรการเกษตรให้เข้มแข็งและยั่งยืน

- 1.1 อนุรักษ์และฟื้นฟูทรัพยากรการเกษตรให้เหมาะสมกับสภาพพื้นที่ เพื่อให้สามารถใช้ประโยชน์จากทรัพยากรที่มีอยู่อย่างจำกัดได้อย่างยั่งยืน
- 1.2 บริหารจัดการน้ำอย่างบูรณาการ เพื่อเพิ่มพื้นที่ชลประทานโดยการก่อสร้างระบบชลประทานขนาดใหญ่ กลางและเล็ก เพื่อบรรเทาอุทกภัย ภัยแล้งและเพิ่มประสิทธิภาพการกระจายน้ำ
- 1.3 การเพิ่มประสิทธิภาพการใช้น้ำภาคเกษตร เพื่อสนับสนุนการเพิ่มประสิทธิภาพในการผลิต

##### 2. พัฒนาผลิตภาพการผลิตสินค้าการเกษตร ได้แก่ ข้าว ข้าวอินทรีย์ ข้าวปลอดภัย พริก ไม้ผล พืชผักปลอดภัย ตลอดจนห่วงโซ่อุปทานเชื่อมโยงการตลาด และเครือข่ายสินค้าเกษตร

- 2.1 เพิ่มประสิทธิภาพการผลิตสินค้าเกษตร และสร้างมูลค่าเพิ่มให้กับสินค้าเกษตรและผลิตภัณฑ์ เพื่อลดต้นทุนการผลิตโดยส่งเสริมการใช้ปัจจัยผลิตทางการเกษตรที่เหมาะสม รวมทั้งพัฒนาระบบการจัดการด้านการตลาด

- 2.2 เพิ่มประสิทธิภาพการผลิตสินค้าปศุสัตว์และประมง
- 2.3 ส่งเสริมและพัฒนากาการปลูกหม่อนเลี้ยงไหมเพื่อให้ได้ผลิตภัณฑ์ใหม่ที่มีคุณภาพ

- 2.4 สร้างมูลค่าเพิ่มให้กับสินค้าเกษตรและผลิตภัณฑ์ เพื่อลดต้นทุนการผลิตโดยส่งเสริมการใช้ปัจจัยการผลิตทางการเกษตรที่เหมาะสม รวมทั้งพัฒนาระบบการจัดการด้านการตลาด

- 2.5 พัฒนาโครงสร้างพื้นฐานการเกษตร การกระจายทรัพยากรการผลิตทางการเกษตรในระดับชุมชนเพื่อเพิ่มขีดความสามารถในการผลิตสินค้าเกษตร

- 2.6 ส่งเสริมการวิจัยและพัฒนาการใช้เทคโนโลยีด้านการเกษตรที่เหมาะสมและเป็นมิตรต่อสิ่งแวดล้อม เพื่อลดต้นทุนการผลิต พัฒนาคุณภาพผลผลิต และรองรับการเปลี่ยนแปลงของสภาพภูมิอากาศ

- 2.7 ส่งเสริมเกษตรอินทรีย์ โดยการนำภูมิปัญญาท้องถิ่นมาใช้และพัฒนาองค์ความรู้ให้ชุมชน สนับสนุนการผลิตและใช้ปุ๋ยอินทรีย์เพื่อพัฒนาคุณภาพมาตรฐานความปลอดภัยของสินค้าเกษตรและอาหาร

- 2.8 สนับสนุนการบริหารจัดการสินค้าเกษตรแบบกลุ่มการผลิต และส่งเสริมสินค้าเกษตรและเกษตรแปรรูปที่มีมูลค่าเพิ่มสูง และมีโอกาสทางการตลาด

- 2.9 ส่งเสริมการใช้เทคโนโลยีพลังงานทดแทนและปลูกพืชพลังงานทดแทน

- 2.10 พัฒนาด้านการวางแผนพัฒนาการเกษตรและระบบสารสนเทศทางการเกษตร เพื่อเพิ่มประสิทธิภาพในการวางแผนการผลิต และการจำหน่ายผลผลิต

- 2.11 ส่งเสริมการเพิ่มประสิทธิภาพการผลิตในพื้นที่ที่เหมาะสมและปรับเปลี่ยนการผลิตในพื้นที่ไม่เหมาะสม

### 3. พัฒนาเกษตรกร สถาบันเกษตรกร และวิสาหกิจชุมชน

3.1 สนับสนุนบทบาทของเกษตรกร สถาบันเกษตรกร สภาเกษตรกรแห่งชาติ และเครือข่ายปราชญ์ชาวบ้าน ให้เข้ามามีส่วนร่วมในการพัฒนาเกษตรกร

3.2 ส่งเสริมการทำเกษตรตามแนวพระราชดำริ เกษตรทฤษฎีใหม่ เกษตรอินทรีย์ และการทำเกษตรยั่งยืน และลดการใช้สารเคมีในการผลิตสินค้าเกษตรและการปรับปรุงคุณภาพดิน เพื่อสร้างความเข้มแข็งให้กับเกษตรกร

3.3 เพิ่มประสิทธิภาพการปฏิบัติงาน และการบริหารจัดการของสถาบันเกษตรกร และพัฒนาการดำเนินงานขององค์กรเกษตรกรโดยมีส่วนร่วมของชุมชน เพื่อรองรับผลกระทบจากการเปิดเสรีทางการค้า

### 4. พัฒนาพื้นที่การเกษตร และการถือครองที่ดิน

4.1 วางระบบการถือครองที่ดินการจัดที่ดินทำกินและกระจายสิทธิ โดยเร่งรัดการออกโฉนดที่ดินให้ทั่วถึงและเป็นธรรม

4.2 เร่งรัดการออกเอกสารสิทธิ์/จัดสรรที่ดินทำกินให้แก่เกษตรกรผู้ไร้ที่ทำกิน และประชาชนที่ยากจนให้มีที่ดินเป็นของตนเองอย่างเป็นธรรม

4.3 ส่งเสริมการใช้ประโยชน์จากที่ดิน โดยกำหนดแนวเขตการใช้ที่ดินอย่างเหมาะสม ทั้งเขตเกษตรเศรษฐกิจและการจัดทำผังเมือง และผังชุมชน

### 5. พัฒนาอุตสาหกรรม และอุตสาหกรรมแปรรูปผลผลิตการเกษตร

5.1 พัฒนาประสิทธิภาพและผลผลิตการผลิต (Productivity) ของภาคอุตสาหกรรม

5.2 ส่งเสริมการพัฒนาพื้นที่และโครงสร้างพื้นฐานที่เหมาะสมเพื่อรองรับการพัฒนาอุตสาหกรรมที่มีศักยภาพของจังหวัด เช่น อุตสาหกรรมแปรรูปผลผลิตทางการเกษตรและพลังงาน อุตสาหกรรมสิ่งทอ และอุตสาหกรรมต่อเนื่องจากแร่โปแตช

5.3 ส่งเสริมการสร้างคุณค่าสินค้าอุตสาหกรรม อุตสาหกรรมเกษตรจากวิทยาศาสตร์ เทคโนโลยี นวัตกรรม และภูมิปัญญาท้องถิ่น

5.4 ส่งเสริมการพัฒนาระบบโลจิสติกส์อุตสาหกรรม เพื่อพัฒนาการผลิต การขนส่งสินค้าอุตสาหกรรมและสินค้าอื่น ๆ อย่างเป็นระบบ

5.5 ส่งเสริมและพัฒนาให้มีการรวมกลุ่มอุตสาหกรรมหรือกลุ่มสินค้า (Cluster และ Supply Chain) เพื่อเพิ่มศักยภาพในการแข่งขัน

5.6 พัฒนาผู้ประกอบการอุตสาหกรรม เพื่อยกระดับความสามารถด้านการบริหารจัดการรวมทั้งเสริมสร้างความเป็นบรรษัทภิบาลให้แก่ผู้ประกอบการ เพื่อพัฒนาภาคอุตสาหกรรมให้เป็นมิตรต่อสิ่งแวดล้อม มีความรับผิดชอบต่อสังคมเชิงรุก และอยู่ร่วมกับชุมชนอย่างยั่งยืน

5.7 ส่งเสริมการวิจัยและพัฒนายกระดับความสามารถในการแข่งขันของภาคอุตสาหกรรม เพื่อรองรับผลกระทบจากการเปิดเสรีทางการค้า

### 6. พัฒนาฝีมือแรงงานและบริหารจัดการแรงงานอย่างเป็นระบบ

6.1 สนับสนุนการฝึกอบรมแรงงานให้มีความรู้และพัฒนาทักษะฝีมือที่ได้มาตรฐาน สอดคล้องกับความต้องการของตลาดแรงงาน เพื่อเตรียมการรองรับการเปิดการค้าเสรีภายใต้ประชาคมอาเซียน รวมทั้งฝึกอาชีพอิสระให้กับคนหางานตามความต้องการของตลาดแรงงาน

- 6.2 ส่งเสริมให้กลุ่มบุคคลพิเศษมีโอกาสและทางเลือกในการทำงานภาคอุตสาหกรรม และมีความเสมอภาคในการจ้างงาน
- 6.3 สนับสนุนและส่งเสริมให้มีการปฏิบัติตามกฎหมายและข้อกำหนดมาตรฐานแรงงาน การคุ้มครองแรงงานให้ได้รับสิทธิตามมาตรฐานแรงงาน ส่งเสริมการคุ้มครองแรงงานนอกระบบให้ครอบคลุมมากขึ้น
- 6.4 พัฒนาระบบสารสนเทศบริหารจัดการด้านแรงงานให้มีประสิทธิภาพและมีการพัฒนาระบบค่าจ้าง
- 6.5 ส่งเสริมความปลอดภัยในการทำงาน แรงงานสัมพันธ์ มีสวัสดิการแรงงานและมีหลักประกันความมั่นคงในการดำรงชีวิต
- 6.6 จัดระเบียบบริหารจัดการแรงงานต่างด้าวอย่างเป็นระบบ จัดระบบแรงงานต่างด้าวให้เหมาะสมกับความต้องการของภาคเอกชน และการรักษาความสงบเรียบร้อยและความมั่นคงภายในประเทศ
- 6.7 ส่งเสริมแรงงานให้เข้าสู่ระบบประกันสังคม
- 7. พัฒนาและส่งเสริมการทำเหมืองแร่โปแตช และอุตสาหกรรมต่อเนื่อง
  - 7.1 ผลักดันอุตสาหกรรมเหมืองแร่โปแตชของจังหวัดไปสู่นโยบายระดับชาติ
  - 7.2 ส่งเสริมและสนับสนุนการศึกษาวิจัยเพื่อรองรับการเกิดอุตสาหกรรมต่อเนื่องจากแร่โปแตช

## 8. พัฒนาผลิตภัณฑ์ใหม่และผลิตภัณฑ์ชุมชนและท้องถิ่นให้มีคุณภาพ

- 8.1 เสริมสร้างศักยภาพองค์กรวิสาหกิจชุมชนให้เกิดความเข้มแข็ง พัฒนาบุคลากรและผู้ประกอบการให้มีความคิดในเชิงสร้างสรรค์ สามารถตอบสนองต่อความต้องการของภาคการผลิตและบริการ
- 8.2 ส่งเสริมการดำเนินงานวิจัยและพัฒนาผลิตภัณฑ์ชุมชนและท้องถิ่นให้มีคุณภาพ และได้มาตรฐาน โดยใช้ทรัพยากรและภูมิปัญญาท้องถิ่นควบคู่กับองค์ความรู้สมัยใหม่ ส่งเสริมกิจกรรมการประกวดแข่งขัน การประยุกต์ใช้ความคิดสร้างสรรค์ในกลุ่มเยาวชนและผู้ประกอบการ
- 8.3 เพิ่มประสิทธิภาพการบริหารจัดการผลิตภัณฑ์ชุมชน สนับสนุนให้มีศูนย์กระจายและแสดงสินค้า และพัฒนาช่องทางการตลาดทั้งในและต่างประเทศ+
- 8.4 เสริมสร้างชุมชนให้มีการใช้ความคิดสร้างสรรค์ผสมผสานกับภูมิปัญญาท้องถิ่น องค์กรความรู้ เอกอัครราชทูต วัฒนธรรมในการสร้างคุณค่าและมูลค่าเพิ่มของสินค้า มีการรวมกลุ่มผู้ผลิตเชิงธุรกิจพึ่งพาตนเองได้

## 9. พัฒนาผู้ประกอบการและเครือข่ายด้านการตลาด

- 9.1 พัฒนาองค์ความรู้ด้านการตลาดโดยเพิ่มบทบาทศูนย์บ่มเพาะผู้ประกอบการให้ครอบคลุมสินค้าและบริการ เพื่อให้ผู้ประกอบการสามารถแข่งขันได้ ตลอดจนเสริมสร้างองค์กรวิสาหกิจชุมชน(SMEs) ให้เกิดความเข้มแข็ง และเข้าถึงแหล่งเงินทุนได้
- 9.2 สร้างและเชื่อมโยงเครือข่ายผู้ประกอบการทั้งในระดับจังหวัด และภูมิภาคเพื่อเพิ่มช่องทางทางการค้า และกระจายผลผลิตจากแหล่งผลิตถึงผู้บริโภคให้มีความรวดเร็วและทั่วถึง รวมทั้งเชื่อมโยงเครือข่ายการค้ากับประเทศเพื่อนบ้าน
- 9.3 จัดตั้งศูนย์ประสานการลงทุนด้านอุตสาหกรรมและพาณิชย์กรรมในระดับจังหวัด เพื่อรองรับผลกระทบจากการเปิดเสรีทางการค้า

## ด้านทรัพยากรธรรมชาติและสิ่งแวดล้อม

- 1. ส่งเสริมและสนับสนุนการมีส่วนร่วมของชุมชน องค์กรปกครองส่วนท้องถิ่น และทุกภาคส่วน ในการอนุรักษ์ ฟื้นฟู พัฒนา และใช้ประโยชน์จากทรัพยากรธรรมชาติ รวมทั้งความหลากหลายทางชีวภาพ

2. การบริหารจัดการที่ดินของรัฐเพื่อให้ประชาชนสามารถใช้ประโยชน์อย่างเหมาะสม รวมทั้งแก้ปัญหาการบุกรุกที่ดินของรัฐ และลดข้อพิพาทเกี่ยวกับแนวเขตที่ดินของรัฐ
3. ควบคุมการใช้ประโยชน์พื้นที่ต้นน้ำและการใช้สารเคมีการเกษตรในพื้นที่ต้นน้ำอย่างเข้มงวด
4. พัฒนาและฟื้นฟูคุณภาพดิน การแก้ไขปัญหาดินเค็ม ดินขาดอินทรีย์วัตถุ และการชะล้างพังทลายของหน้าดิน ด้วยเทคโนโลยีและนวัตกรรมที่เหมาะสม เพื่อเพิ่มประสิทธิภาพการผลิตการเกษตร
5. เสริมสร้างความเข้มแข็งขององค์กรลุ่มน้ำและองค์กรท้องถิ่นในการจัดการน้ำ และการจัดทำแผนบริหารจัดการน้ำในแต่ละลุ่มน้ำอย่างบูรณาการที่เชื่อมโยงกับแผนพัฒนาท้องถิ่น อำเภอ และจังหวัด/กลุ่มจังหวัด เพื่อให้เกิดประสิทธิภาพการจัดการน้ำ
6. พัฒนาชุมชนให้เข้มแข็ง และส่งเสริมสิทธิชุมชนในการเข้าถึงและการใช้ประโยชน์ทรัพยากรธรรมชาติอย่างสมดุลและยั่งยืน ตลอดจนสนับสนุนกระบวนการมีส่วนร่วมและพัฒนาศักยภาพของท้องถิ่นและชุมชน เพื่อให้เกิดความเป็นหุ้นส่วนในการจัดการทรัพยากรธรรมชาติและสิ่งแวดล้อมอย่างเหมาะสม
7. ส่งเสริมให้ชุมชน ท้องถิ่น และองค์กรภาคเอกชนเกิดการรวมกลุ่มและการสร้างเครือข่ายด้านการอนุรักษ์ทรัพยากรธรรมชาติและสิ่งแวดล้อม เพื่อให้เกิดความตระหนักและทัศนคติที่เป็นมิตรกับทรัพยากรธรรมชาติและสิ่งแวดล้อม
8. เพิ่มขีดความสามารถขององค์กรปกครองท้องถิ่นในการกำจัดขยะมูลฝอยและการจัดการน้ำเสียชุมชน
9. ส่งเสริมบทบาทของชุมชนในการกำหนดเขตและการจัดการเชิงพื้นที่อย่างมีส่วนร่วมในพื้นที่อนุรักษ์ที่มีความสำคัญในการรักษาสมดุลของระบบนิเวศ ให้องค์กรปกครองส่วนท้องถิ่นมีส่วนร่วมอย่างยั่งยืน
10. พัฒนาระบบฐานข้อมูล ระบบสารสนเทศภูมิศาสตร์ การจัดการองค์ความรู้ เพื่อใช้เป็นเครื่องมือในการวางแผนและพัฒนาประสิทธิภาพการบริหารจัดการทรัพยากรธรรมชาติและสิ่งแวดล้อม
11. การสร้างรายได้จากการอนุรักษ์ทรัพยากรธรรมชาติและหลากหลายทางชีวภาพโดยการอนุรักษ์ การวิจัยและพัฒนาพันธุกรรมท้องถิ่นและพืชพื้นบ้าน เพื่อสร้างนวัตกรรมในการผลิตสินค้าและบริการที่มีมูลค่าเพิ่มตามแนวทางการพัฒนาเศรษฐกิจสร้างสรรค์
12. ส่งเสริมเกษตรกร ชุมชน และท้องถิ่นวิจัยและพัฒนาเทคโนโลยีที่เหมาะสมกับท้องถิ่นในการใช้พลังงานทดแทน การผลิตพืชพลังงานทดแทน การปลูกพืชพลังงานทดแทนในที่ดินรกร้าง เพื่อสร้างรายได้ และลดรายจ่ายด้านพลังงาน
13. การจัดทำแผนที่เพื่อป้องกันพื้นที่เสี่ยงภัยทั้งในระดับหมู่บ้าน ตำบล อำเภอ และจังหวัด โดยจัดลำดับความสำคัญพื้นที่เสี่ยง เพื่อกำหนดแนวทางเฝ้าระวัง และแนวทางบรรเทาและป้องกันผลกระทบ
14. พัฒนาการจัดการภัยพิบัติให้มีประสิทธิภาพ สามารถรองรับการเกิดภัยพิบัติที่รุนแรงในอนาคต โดยให้ความสำคัญกับการบูรณาการและสร้างเอกภาพในการบริหารจัดการ
15. พัฒนาระบบงานอาสาสมัคร โดยการวางระบบเพื่อส่งเสริมการดำเนินงานของภาคส่วนต่างๆ ให้มีมาตรฐานตามหลักสากล
16. สนับสนุนภาคเอกชน สถานประกอบการ โรงเรียน และท้องถิ่น ให้มีการเตรียมความพร้อม จัดทำแผนปฏิบัติการรองรับภัยพิบัติ และการซักซ้อมรับมือภัยพิบัติอย่างสม่ำเสมอ
17. พัฒนาศักยภาพชุมชนให้เข้มแข็งมีขีดความสามารถในการรับมือและปรับตัวต่อการเปลี่ยนแปลงสภาพภูมิอากาศเพื่อให้สังคมมีภูมิคุ้มกัน



18. การถ่ายทอดองค์ความรู้เกี่ยวกับการเปลี่ยนแปลงสภาพภูมิอากาศให้ทุกภาคส่วนได้ทราบ เพื่อสร้างความตระหนักให้แก่ประชาชนในการร่วมกันดำเนินการแก้ไขและบรรเทาผลกระทบที่เกิดขึ้นจากการเปลี่ยนแปลงสภาพภูมิอากาศ

19. สนับสนุนครัวเรือน ชุมชนตลอดจนส่วนราชการ หน่วยงานของรัฐ องค์กรปกครองส่วนท้องถิ่นให้มีส่วนร่วมในการผลิต การใช้พลังงานทดแทน

20. ส่งเสริมให้เกิดการลงทุนด้านพลังงานทดแทนอย่างเหมาะสมแก่ผู้ผลิตและผู้ใช้ทั้งในและต่างประเทศ

21. ส่งเสริมการลดต้นทุนการผลิตและเพิ่มประสิทธิภาพธุรกิจพลังงานทดแทน

22. พัฒนาระบบสารสนเทศเพื่อบริหารจัดการฐานข้อมูลด้านพลังงานทดแทน

23. เผยแพร่ ประชาสัมพันธ์ข้อมูลข่าวสาร องค์ความรู้และข้อมูลสถิติพลังงานทดแทน

24. พัฒนาบุคลากรให้มีความรู้ ความเข้าใจด้านพลังงานทดแทน เพื่อสร้างความสามารถในการใช้ประโยชน์จากพลังงานทดแทนทั้งภาคทฤษฎีและภาคปฏิบัติ

25. พัฒนาเครือข่ายด้านพลังงานทดแทนที่เกี่ยวข้องและสนับสนุนการมีส่วนร่วมของเครือข่ายทั้งในระดับประเทศและในระดับนานาชาติ

#### ด้านโครงสร้างพื้นฐานการผลิตและบริการ

1. การพัฒนาแหล่งน้ำและระบบชลประทานให้ครอบคลุมพื้นที่การเกษตรของจังหวัดทั้งในระบบกระจายน้ำและแหล่งน้ำต้นทุน

2. การพัฒนาระบบการขนส่งและสาธารณูปโภค เพื่อลดต้นทุนในการขนส่งสินค้าทางการเกษตรเข้าสู่ตลาด

#### ด้านการท่องเที่ยว

1. พัฒนาและฟื้นฟูแหล่งท่องเที่ยวเดิม และส่งเสริมแหล่งท่องเที่ยวใหม่ที่มีศักยภาพให้มีคุณภาพมาตรฐาน สอดคล้องกับความต้องการของตลาดเพื่อให้เป็นจังหวัดท่องเที่ยวชั้นนำของภาคอีสาน

2. พัฒนาและปรับปรุงโครงสร้างพื้นฐานที่สนับสนุนการท่องเที่ยว ปรับปรุงมาตรฐานสิ่งอำนวยความสะดวก ความปลอดภัย และสุขอนามัย ตลอดจนให้ความสำคัญกับการเข้าถึงแหล่งท่องเที่ยวของผู้พิการและผู้สูงอายุ

3. พัฒนาแหล่งท่องเที่ยวแบบครบวงจรและท่องเที่ยวได้ตลอดปีและทุกฤดูกาล

4. ประชาสัมพันธ์เผยแพร่กิจกรรมการตลาดของแหล่งท่องเที่ยวที่มีศักยภาพไปยังตลาดการท่องเที่ยวกลุ่มเป้าหมาย

5. ส่งเสริมธุรกิจการท่องเที่ยวและสนับสนุนกิจกรรมและรูปแบบการท่องเที่ยวเพื่อสร้างคุณค่าและมูลค่าเพิ่มทางการท่องเที่ยว

6. พัฒนาบุคลากรด้านการท่องเที่ยว และบริการให้มีคุณภาพและปริมาณที่เพียงพอ

7. พัฒนาระดับมาตรฐานสินค้าชุมชน และบริการ เพื่อพัฒนาสินค้าการท่องเที่ยวที่สร้างสรรค์จากเอกลักษณ์และวัฒนธรรมท้องถิ่นโดยใช้ความรู้และนวัตกรรมในการสร้างมูลค่าเพิ่ม

8. พัฒนาและปรับปรุงศูนย์สารสนเทศด้านการท่องเที่ยวอย่างเป็นระบบและเชื่อมโยงข้อมูลการท่องเที่ยวระดับจังหวัดเข้ากับการท่องเที่ยวในระดับชาติ เพื่ออำนวยความสะดวกให้กับนักท่องเที่ยวทั้งชาวไทยและชาวต่างประเทศ

9. เสริมสร้างความเข้มแข็งขององค์กรปกครองส่วนท้องถิ่น ชุมชน และวิสาหกิจชุมชน ให้เข้ามา มีบทบาทในการบริหารจัดการการท่องเที่ยวที่บูรณาการเชื่อมโยงกับวิถีชีวิต วัฒนธรรม และทรัพยากรธรรมชาติที่เป็น มิตรต่อสิ่งแวดล้อม เพื่อพัฒนาการท่องเที่ยวสู่ความยั่งยืน

10. สนับสนุน พัฒนาและอนุรักษ์ทรัพยากรการท่องเที่ยวอย่างเป็นระบบ โดย สนับสนุนให้องค์กรปกครองส่วนท้องถิ่นและชุมชนเข้ามามีส่วนร่วม

11. สนับสนุนชุมชนและองค์กรปกครองส่วนท้องถิ่นให้มีส่วนร่วมในการบริหารจัดการแหล่งท่องเที่ยว ในพื้นที่เพื่อให้เกิดความยั่งยืน

12. ส่งเสริมให้มีการจัดตั้งศูนย์จำหน่ายสินค้าชุมชนเพื่อการท่องเที่ยว เพื่อเพิ่มทางเลือกในการ ประกอบอาชีพให้กับประชาชนในท้องถิ่น

13. การดูแลรักษาความปลอดภัยและให้บริการอำนวยความสะดวกแก่นักท่องเที่ยวอย่างมี ประสิทธิภาพ

## ประเด็นการพัฒนาที่ 2 การพัฒนาสังคมและคุณภาพชีวิตให้มั่นคงตามหลักปรัชญาของเศรษฐกิจพอเพียง

### 1) วัตถุประสงค์

ประชาชนดำรงชีวิตอย่างมีคุณภาพ มั่นคงตามหลักปรัชญาของเศรษฐกิจพอเพียง

### 2) เป้าหมายและตัวชี้วัด

1. ร้อยละการพัฒนาคุณภาพชีวิตของประชาชนในชุมชนเพิ่มขึ้น

2. ร้อยละของจำนวนปัญหาทางสังคมของประชาชนลดลง

### 3) แนวทางการดำเนินงาน

1. เพิ่มศักยภาพและส่งเสริมให้ศาสนา ศิลปะ วัฒนธรรม มีบทบาทนำในการปลูกฝังคุณธรรม จริยธรรมให้แก่ประชาชน รวมทั้งร่วมกับครอบครัว ชุมชน และสถาบันการศึกษา ในการสร้างค่านิยมครอบครัวอบอุ่น และการพัฒนาเด็กและเยาวชนให้เป็นคนดี มีคุณธรรมนำความรู้

2. สร้างเครือข่ายชุมชน/ท้องถิ่น และทุกภาคส่วน เข้ามามีส่วนร่วมในการอนุรักษ์ ศิลปวัฒนธรรม เฝ้าระวังทางวัฒนธรรมที่มีผลกระทบต่อระเบียบทางวัฒนธรรมและพฤติกรรมของเด็กและเยาวชน และฟื้นฟูเผยแพร่สืบสานคุณค่าของวัฒนธรรม ประเพณี ค่านิยม ซึ่งเป็นวิถีชีวิตที่ดีงาม

3. สร้างโอกาสให้เด็กและเยาวชน และประชาชนผู้มีความรู้ความสามารถด้านวัฒนธรรมได้มีเวที แสดงออก เผยแพร่ แลกเปลี่ยนเรียนรู้ระหว่างกลุ่มวัฒนธรรมต่างๆ ทั้งในระดับชุมชนและระดับท้องถิ่นอย่างต่อเนื่อง

4. พัฒนาศักยภาพของเด็กและเยาวชนให้มีขีดความสามารถที่เหมาะสมและสอดคล้องกับ พัฒนาความรู้ทางวิชาการและสติปัญญาทางอารมณ์ที่เข้มแข็ง รู้เท่าทันการเปลี่ยนแปลง เพื่อป้องกันและแก้ไข ปัญหา สังคม

5. เสริมสร้างสภาพแวดล้อมที่น่าอยู่โดยส่งเสริมให้ภาครัฐ องค์กรปกครองส่วนท้องถิ่นร่วมกับ ชุมชน สามารถวางและจัดทำผังเมือง การจัดบริการขั้นพื้นฐาน และพัฒนาโครงสร้างพื้นฐานที่เหมาะสมในพื้นที่ได้อย่าง มีประสิทธิภาพ สอดคล้องกับศักยภาพพื้นที่และความต้องการของประชาชน ควบคู่กับการบังคับใช้กฎหมายที่เกี่ยวข้อง กับความปลอดภัยสาธารณะ และสิ่งแวดล้อมอย่างเคร่งครัด

6. ส่งเสริมสนับสนุนการดำเนินงานวัฒนธรรมไทยสายใยชุมชนจากสภาวัฒนธรรมหมู่บ้านสู่ สภาวัฒนธรรมตำบล

7. ส่งเสริมให้เด็ก เยาวชนและประชาชนได้ปฏิบัติตามหลักธรรมทางศาสนา มีคุณธรรม จริยธรรมและค่านิยมหลัก 12 ประการ

8. ขยายโอกาสการมีงานทำและเพิ่มทางเลือกในการประกอบอาชีพสำหรับประชาชนทุกกลุ่ม

แผนพัฒนาท้องถิ่น (พ.ศ. 2561-2565)

องค์การบริหารส่วนตำบลหนองโดน อำเภอจัตุรัส จังหวัดชัยภูมิ

9. ส่งเสริมและสร้างการมีส่วนร่วมของทุกภาคส่วนในการออกกำลังกายเพื่อสุขภาพโดยการจัดกิจกรรมและเพิ่มช่องทางให้ประชาชนเข้าถึงกีฬาและนันทนาการ
10. ส่งเสริมและพัฒนากีฬาสู่ความเป็นเลิศและกีฬาอาชีพโดยการพัฒนาและนำวิทยาศาสตร์ทางการกีฬามาใช้อย่างจริงจัง
11. ส่งเสริมให้ประชาชนทุกกลุ่มวัยมีการออกกำลังกายและเล่นกีฬาเป็นประจำเพื่อเสริมสร้างสุขภาพและพัฒนาคุณภาพชีวิต
12. ส่งเสริมให้ประชาชนได้รับการคุ้มครองการการประกันสังคมอย่างทั่วถึง
13. พัฒนาคูณภาพและมาตรฐานการศึกษาทุกระดับสู่มาตรฐานสากล ปรับปรุงหลักสูตรการเรียนการสอนเพื่อการมีงานทำให้สอดคล้องกับความต้องการของท้องถิ่นในการสร้างกระบวนการเรียนรู้ โดยการมีส่วนร่วมของประชาชน ในการสร้างกระบวนการเรียนรู้ ปลูกฝังจิตสำนึกค่านิยมหลัก 12 ประการ คุณธรรมจริยธรรม วัฒนธรรม ตามหลักปรัชญาเศรษฐกิจพอเพียง
14. สร้างและกระจายโอกาสทางการศึกษาสำหรับประชาชนให้เข้าถึงบริการการศึกษาและแหล่งเรียนรู้ตลอดจนสร้างปัจจัยและสภาพแวดล้อมเพื่อเอื้อต่อการสร้างสังคมแห่งการเรียนรู้ตลอดชีวิตอย่างต่อเนื่องให้กับคนทุกช่วงวัย
15. ส่งเสริมการนำเทคโนโลยีสารสนเทศและการสื่อสารมาใช้ในการเพิ่มประสิทธิภาพการจัดการศึกษา มุ่งสู่สากล พัฒนาระบบบริหารจัดการความรู้ เพื่อการเรียนรู้ให้ทั่วถึงและเท่าเทียมกัน
16. สร้างความเสมอภาคและเพิ่มโอกาสเข้าถึงบริการการศึกษา และสร้างหลักประกันโอกาสทางการศึกษาแก่ผู้ด้อยโอกาส ผู้ยากไร้และผู้พิการ รวมทั้งพัฒนาเครือข่ายความร่วมมือในการให้บริการ และช่วยเหลือทางการศึกษาให้กับผู้ยากไร้และผู้ด้อยโอกาส
17. สนับสนุนการสร้างเครือข่ายร่วมกันระหว่างสถาบันการศึกษา กับชุมชน/วิสาหกิจชุมชน ในการถ่ายทอดความรู้ให้แก่ช่างท้องถิ่น ทักษะอาชีพสู่ชุมชน รวมทั้งการรับรองและตรวจสอบคุณภาพสินค้าชุมชน
18. ส่งเสริมการผลิตและพัฒนากำลังคนให้มีคุณภาพและมาตรฐานการศึกษาให้สอดคล้องกับความต้องการของตลาด เพื่อรองรับการเปิดเสรีประชาคมอาเซียน
19. ส่งเสริมประชาชนให้มีส่วนร่วมในการพัฒนาการเมืองการปกครองในระบอบประชาธิปไตยอันมีพระมหากษัตริย์ทรงเป็นพระประมุข สร้างกลไกชุมชนในการส่งเสริมประชาธิปไตยเพื่อให้เกิดความสมัครสมานสามัคคีเป็นอันหนึ่งอันเดียวกัน
20. ส่งเสริมและสนับสนุนองค์กรชุมชนและผู้นำชุมชนให้มีศักยภาพในการบริหารจัดการ และการมีส่วนร่วมในการแก้ไขปัญหาสังคมของชุมชน
21. ส่งเสริมกระบวนการเรียนรู้ของชุมชน ในการประยุกต์ใช้ปรัชญาเศรษฐกิจพอเพียงในการพัฒนาชุมชน ผ่านกลไกการพัฒนาศักยภาพของหมู่บ้านและชุมชน
22. ส่งเสริมและพัฒนาศักยภาพทุนชุมชนทั้ง 5 ด้าน ประกอบด้วย ทุนมนุษย์ ทุนสังคม ทุนกายภาพ ทุนธรรมชาติ และทุนการเงิน ให้มีการบริหารจัดการที่ดี ตามหลักธรรมาภิบาล
23. เพิ่มประสิทธิภาพของระบบหลักประกันสุขภาพให้ประชาชนเข้าถึงบริการได้อย่างไม่เป็นอุปสรรค รวมทั้งพัฒนาระบบบริการสุขภาพให้มีคุณภาพมาตรฐาน
24. พัฒนาระบบบริการ วิชาการและการบริหารจัดการทางการแพทย์และสาธารณสุข ให้มีคุณภาพ ประสิทธิภาพและประสิทธิผล
25. พัฒนาระบบเฝ้าระวัง ป้องกันและควบคุมโรค รวมทั้งการดูแลสุขภาพของคนในชุมชน โดยมุ่งเน้นการพัฒนาศักยภาพและความเข้มแข็งของเครือข่าย

26. ส่งเสริมและพัฒนากระบวนการประเมินความเสี่ยงและเตือนภัยสุขภาพ รวมทั้งพัฒนาคุณภาพมาตรฐานประสิทธิภาพ และความปลอดภัยของผลิตภัณฑ์สุขภาพ

27. สนับสนุนสร้างแรงจูงใจ ทักษะความรู้แก่อาสาสมัครสาธารณสุขเพื่อรองรับการขยายภารกิจในการปฏิบัติงานด้านพฤติกรรมสุขภาพและลดปัจจัยเสี่ยงต่อโรคเรื้อรัง โดยเชื่อมโยงการดำเนินการร่วมกับองค์กรปกครองส่วนท้องถิ่น

28. พัฒนาคุณภาพการให้บริการของหน่วยงานของรัฐแก่ประชาชน โดยใช้เทคโนโลยีสารสนเทศและเครื่องมืออันทันสมัยมาใช้ในการให้บริการเชิงรุก เพื่ออำนวยความสะดวกให้แก่ประชาชน

29. พัฒนาสมรรถนะข้าราชการให้มีจิตสำนึกสาธารณะ มาตรฐานด้านคุณธรรม จริยธรรมธรรมาภิบาล และทัศนคติ ที่เอื้อต่อการบริการประชาชน

30. สร้างจิตสำนึกค่านิยม จรรยาบรรณ ของข้าราชการ ในการปฏิบัติราชการด้วยคุณธรรม จริยธรรม มีความซื่อสัตย์สุจริต ตลอดจนป้องกันและปราบปรามการทุจริตและประพฤติมิชอบในวงราชการอย่างต่อเนื่อง

31. ส่งเสริมสนับสนุนให้มีการจัดทำแผนพัฒนาในทุกระดับอย่างมีประสิทธิภาพ รวมทั้งเสริมสร้างขีดความสามารถของอำเภอในการประสานและบูรณาการแผนพัฒนาในระดับชุมชน ตำบล และอำเภอ ให้สามารถเชื่อมโยงกับการจัดทำแผนพัฒนาจังหวัดเพื่อให้ระบบแผนและงบประมาณของจังหวัดสามารถแก้ไขปัญหาและพัฒนาพื้นที่ได้ตรงตามความต้องการของประชาชน

32. ส่งเสริมการพัฒนาหน่วยงานไปสู่องค์กรแห่งการเรียนรู้ พัฒนาประสิทธิภาพในการบริหารทรัพยากรบุคคลไปสู่ระบบที่เป็นสากลและมีประสิทธิภาพ เพื่อรองรับการเข้าสู่ประชาคมเศรษฐกิจอาเซียน

### ประเด็นการพัฒนาที่ 3 การสร้างความมั่นคงเพื่อการพัฒนาจังหวัดสู่ความมั่งคั่งและยั่งยืน

#### 1) วัตถุประสงค์

ประชาชนดำรงชีวิตอย่างปลอดภัยในชีวิต และทรัพย์สิน

#### 2) เป้าหมายและตัวชี้วัด

1. ร้อยละของการเกิดคดีอาชญากรรมในพื้นที่ลดน้อยลง
2. ร้อยละที่ลดลงของจำนวนผู้ค้าและผู้เสพยาเสพติด
3. จำนวนหมู่บ้าน/ชุมชนที่มีกิจกรรมเสริมสร้างความปรองดอง

#### 3) แนวทางการดำเนินงาน

1. ส่งเสริมการมีส่วนร่วมของชุมชน/ประชาชนในการรักษาความสงบเรียบร้อยของหมู่บ้าน/ชุมชน การแก้ไขปัญหาเสพยาเสพติดในเชิงรุก และพัฒนาระบบการเฝ้าระวังการแพร่ระบาดของยาเสพติดในหมู่บ้าน/ชุมชน โดยการมีส่วนร่วมขององค์กรปกครองส่วนท้องถิ่นและคณะกรรมการหมู่บ้าน (กม.)

2. เสริมสร้างสมรรถนะเจ้าหน้าที่ของรัฐ ในการแก้ไขปัญหาความขัดแย้งและระงับข้อพิพาทเบื้องต้นรวมทั้งการรักษาความสงบเรียบร้อย เสริมสร้างความปลอดภัยและสร้างเครือข่ายภาคประชาชนในการป้องกันและปราบปรามอาชญากรรมในพื้นที่

3. คุ้มครองสิทธิและช่วยเหลือทางกฎหมายแก่ประชาชนและผู้บริโภคเชิงรุก เสริมสร้างความรู้ความเข้าใจและพัฒนาร่วมกันของประชาชนในการอำนวยความสะดวก

4. ส่งเสริมและสนับสนุนการแก้ไขปัญหาในด้านต่างๆของประชาชนโดยศูนย์ดำรงธรรมจังหวัดและอำเภอ

5. สร้างภูมิคุ้มกันให้เด็กและเยาวชนต่อการรองรับสภาพปัญหาเสพยาเสพติดในสังคม

6. สร้างภูมิคุ้มกันและป้องกันในผู้ใหญ่และวัยแรงงาน

แผนพัฒนาท้องถิ่น (พ.ศ. 2561-2565)

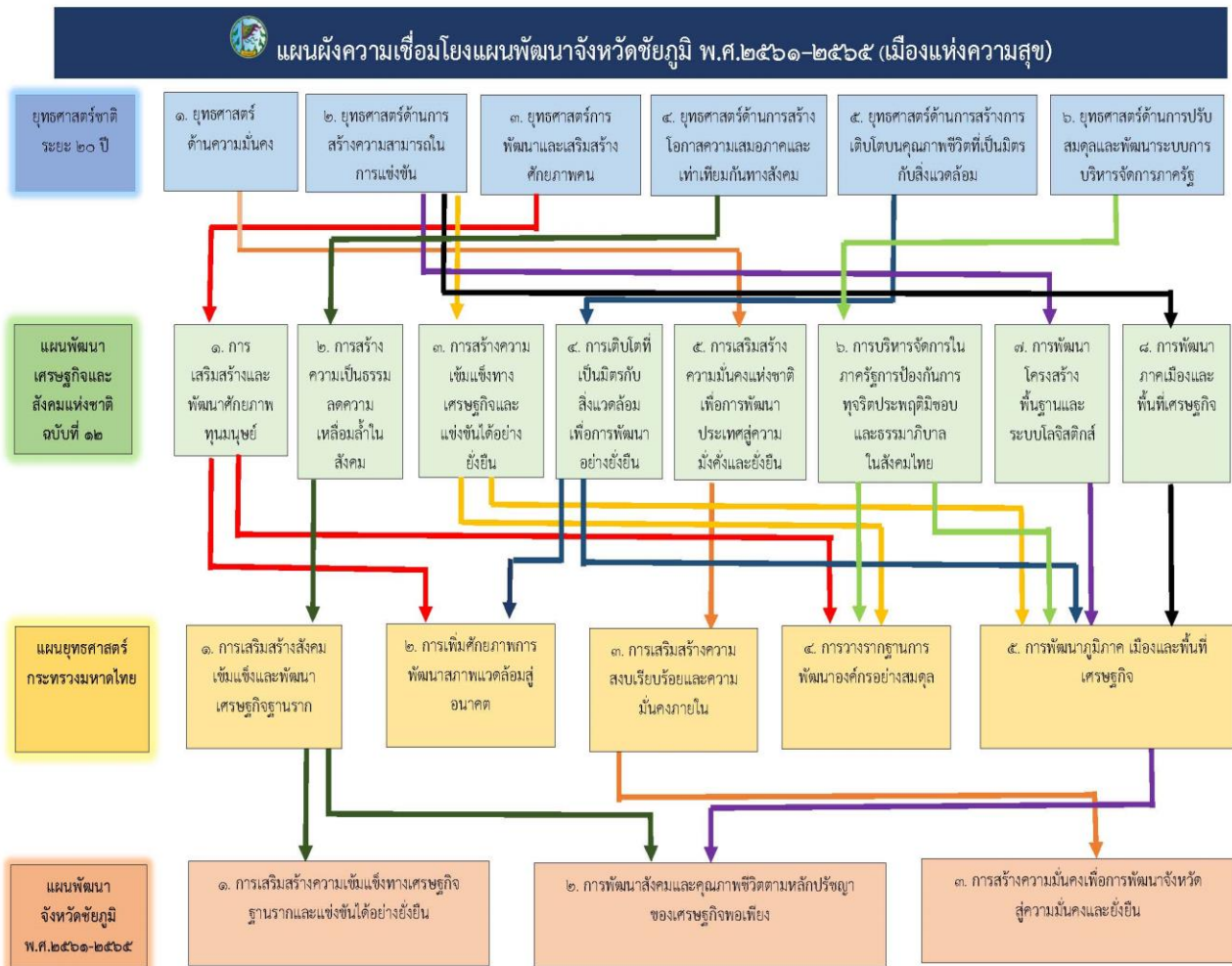
องค์การบริหารส่วนตำบลหนองโดน อำเภอจัตุรัส จังหวัดชัยภูมิ

7. เร่งรัดปราบปรามการค้ายาเสพติด และผู้มีอิทธิพลในทุกๆ ด้าน ดำเนินการป้องกันมิให้กลุ่มเสี่ยงตกเป็นเหยื่อของยาเสพติด ตลอดจนบำบัดฟื้นฟู ผู้เสพ/ผู้ติดยาเสพติดและติดตามช่วยเหลือให้สามารถกลับไปใช้ชีวิตในสังคมได้ โดยกระบวนการมีส่วนร่วมของหมู่บ้าน/ชุมชน องค์กรปกครองส่วนท้องถิ่นและภาคประชาสังคม

8. สนับสนุนให้ทุกภาคส่วนในสังคมให้มีส่วนร่วมในการป้องกัน และแก้ไขปัญหายาเสพติด โดยให้สอดคล้องกับยุทธศาสตร์การป้องกันและแก้ไขปัญหายาเสพติดของรัฐบาล

9. บริหารจัดการอย่างบูรณาการทุกภาคส่วนที่มีประสิทธิภาพ เอื้ออำนวยต่อการบำบัดฟื้นฟูสมรรถภาพโดยยึดผู้เสพเป็นศูนย์กลาง

10. สร้างและพัฒนาระบบรองรับสนับสนุนการคืนคนดีให้สังคม



## 1.4 ยุทธศาสตร์การพัฒนาขององค์กรปกครองส่วนท้องถิ่นในเขตจังหวัด

### วิสัยทัศน์(Vision) และพันธกิจ (Mission) แนวทางการพัฒนาท้องถิ่น

#### วิสัยทัศน์

“เป็นศูนย์กลางการท่องเที่ยวเชิงอนุรักษ์ธรรมชาติและวัฒนธรรม เป็นแหล่งผลิตอาหารพลังงานทดแทนสำคัญ และเป็นสังคมคุณภาพที่พร้อมก้าวสู่ประชาคมอาเซียน”

#### พันธกิจ

1. ส่งเสริมการพัฒนาการศึกษา ศาสนา ศิลปวัฒนธรรม และภูมิปัญญาท้องถิ่น
2. พัฒนาคุณภาพชีวิตและความเป็นอยู่ที่ดีของประชาชน
3. พัฒนาศักยภาพและขีดความสามารถภาคการเกษตร
4. พัฒนาศักยภาพด้านการท่องเที่ยว
5. ส่งเสริมการอนุรักษ์และใช้พลังงานอย่างมีคุณค่า
6. พัฒนาโครงสร้างพื้นฐานเพื่อเพิ่มขีดความสามารถและรองรับการเจริญเติบโตของจังหวัด
7. บริหารจัดการทรัพยากรธรรมชาติและสิ่งแวดล้อม
8. บริหารจัดการบ้านเมืองที่ดี มีประสิทธิภาพ

#### เป้าประสงค์หลัก

1. เด็กเยาวชนและประชาชนของจังหวัดชัยภูมิได้รับการศึกษาที่มีคุณภาพ
2. ศาสนาศิลปวัฒนธรรมและภูมิปัญญาท้องถิ่นได้รับการสืบสานคุณค่า
3. ประชาชนมีคุณภาพชีวิตที่ดีครอบคลุมรอบอุ้มขุมชนเข้มแข็ง
4. เกษตรกรมีรายได้สูงขึ้น
5. การท่องเที่ยวของจังหวัดชัยภูมิได้รับความนิยมนิยมเพิ่มสูงขึ้น
6. เป็นแหล่งสร้างพลังงานทดแทนที่ใหญ่ที่สุดในภาคตะวันออกเฉียงเหนือ
7. ประชาชนมีส่วนร่วมในการอนุรักษ์และใช้พลังงานอย่างมีคุณค่า
8. มีระบบโลจิสติกส์ที่รองรับการเป็นศูนย์กลางทางการตลาดและเชื่อมโยงประเทศสู่ประชาคมอาเซียน
9. ทรัพยากรธรรมชาติและสิ่งแวดล้อมได้รับการอนุรักษ์และฟื้นฟู
10. มีการบริหารจัดการบ้านเมืองที่ดี

#### ประเด็นยุทธศาสตร์การพัฒนา

จากการวิเคราะห์วิสัยทัศน์ พันธกิจ สามารถนำมากำหนดประเด็นยุทธศาสตร์การพัฒนาในภาพรวม ดังนี้

#### ยุทธศาสตร์ที่ 1 การพัฒนาคนและสังคมที่มีคุณภาพ

##### เป้าประสงค์เชิงยุทธศาสตร์

1. เด็กเยาวชนและประชาชนสามารถเข้าถึงและได้รับการศึกษาที่มีคุณภาพมากขึ้น
2. ศาสนาศิลปวัฒนธรรมและภูมิปัญญาท้องถิ่นได้รับการสืบสานคุณค่า

#### มาตรการและแนวทาง

##### มาตรการที่ 1.1 มีศูนย์ความเป็นเลิศทางการศึกษาที่เทียบเคียงระดับประเทศ

##### แนวทาง

1.1.1.สนับสนุนการจัดตั้งโรงเรียน“ชัยภูมิวิวัฒน์” ที่เป็นโรงเรียนคุณภาพสูงเทียบเท่าระดับประเทศ สำหรับรองรับผู้เรียนที่มีความสามารถพิเศษให้มีศักยภาพโดดเด่นทั้งในระดับเด็กเล็กประถมศึกษาและมัธยมศึกษา

1.1.2. ส่งเสริมโรงเรียน “ชัยภูมิวิวัฒน์” ให้มีขีดความสามารถสูงในทุกด้านดึงดูดครูและบุคลากรทางการศึกษาที่มีความโดดเด่นและเป็นเลิศเข้าร่วมดำเนินการจัดการศึกษาให้บรรลุเป้าประสงค์

1.1.3. ขยายรูปแบบการศึกษาของโรงเรียน “ชัยภูมิวิวัฒน์” ให้เป็นโรงเรียนต้นแบบ ความเป็นเลิศไปสู่เขตการศึกษาอื่นๆ ในจังหวัดชัยภูมิ

1.1.4. สนับสนุนนักเรียนของโรงเรียน “ชัยภูมิวิวัฒน์” ในการแข่งขันทางวิชาการในเวทีระดับชาติและนานาชาติ

1.1.5. จัดสรรทุนการศึกษาให้นักเรียนและนักศึกษาที่มีความสามารถสูงได้มีโอกาสศึกษาต่อจนถึงระดับปริญญาเอกและกลับมาร่วมพัฒนาจังหวัดชัยภูมิ

**มาตรการที่ 1.2 สร้างแรงจูงใจให้ครูดีครูเก่งมาร่วมจัดการเรียนการสอนที่จังหวัดชัยภูมิมากขึ้นและส่งเสริมขีดความสามารถของครูและบุคลากรทางการศึกษาที่มีอยู่ในปัจจุบัน**

**แนวทาง**

1.2.1 สนับสนุนการจัดสวัสดิการให้แก่ครูและบุคลากรทางการศึกษาเพิ่มขึ้นเพื่อดึงดูดให้บุคลากรที่มีความโดดเด่นให้มาปฏิบัติงานด้านการศึกษาที่จังหวัดชัยภูมิ

1.2.2. สร้างแรงจูงใจให้ครูและบุคลากรทางการศึกษาโดยให้สามารถพัฒนาตนเอง ด้านการศึกษาจนถึงระดับปริญญาเอก

1.2.3 เสริมสร้างขีดความสามารถด้านภาษาแก่ครูและบุคลากรทางการศึกษา เพื่อรองรับการก้าวสู่ประชาคมอาเซียนในปี 2558

1.2.4 สนับสนุนให้ครูและบุคลากรทางการศึกษาได้เปิดโลกทัศน์อาเซียนเพื่อนำมาถ่ายทอดและช่วยให้เยาวชนจังหวัดชัยภูมิได้ตระหนักและเตรียมพร้อมการก้าวสู่ประชาคมอาเซียนในปี 2558

**มาตรการที่ 1.3 ส่งเสริมการใช้เทคโนโลยีและสารสนเทศ (ICT) ในการเชื่อมโยงการจัดการเรียนการสอนที่มีคุณภาพเข้าสู่จังหวัดชัยภูมิ**

**แนวทาง**

1.3.1 พัฒนาโครงสร้างพื้นฐานด้านเทคโนโลยีและสารสนเทศให้สามารถรองรับการเรียนการสอนในทุกพื้นที่ได้อย่างมีประสิทธิภาพโดยสามารถเชื่อมโยงครูที่มีศักยภาพในการสอนสู่ผู้เรียนและผู้ปกครองอย่างเป็นระบบผ่านโครงการ Asean School On-line โดยจะช่วยให้ผู้เรียนสามารถเรียนรู้การเปลี่ยนแปลงทางสังคมเพื่อก้าวสู่อาเซียนและมีโอกาสเข้าถึงทุกช่วงชั้นเรียน

1.3.2 ส่งเสริมการนำอินเทอร์เน็ตความเร็วสูงและระบบ WIFI มาใช้สนับสนุนการปฏิบัติงานในหน่วยงานและสถานศึกษา

1.3.3. จัดหาบุคลากรด้านเทคโนโลยีสารสนเทศให้กับสถานศึกษาเพื่อสนับสนุนการใช้เทคโนโลยีสารสนเทศในการจัดการเรียนการสอนสำหรับผู้เรียนที่มีขีดความสามารถแตกต่างกัน

1.3.4. พัฒนาครูและผู้เรียนให้มีความสามารถในการใช้เทคโนโลยีสารสนเทศเพื่อการเรียนการสอน

1.3.5 ผลักดันให้เกิดความร่วมมือกับสถาบันอุดมศึกษาในพื้นที่เช่นมหาวิทยาลัยเทคโนโลยีสุรนารีที่มีศูนย์นวัตกรรมและเทคโนโลยีการศึกษาที่มีความพร้อมทั้งด้านเครื่องมือและบุคลากรรองรับการผลิตสื่อการศึกษาเพื่อการเรียนรู้ทั้งในระบบห้องเรียนและการเรียนรู้ตามอัธยาศัยของจังหวัดชัยภูมิ

**มาตรการที่ 1.4 ส่งเสริมและสนับสนุนการปรับปรุงหลักสูตรและกระบวนการเรียนการสอนที่เน้นผู้เรียนเป็นสำคัญ**

**แนวทาง**

1.4.1 ปรับปรุงพัฒนาหลักสูตรและกระบวนการเรียนการสอนโดยให้เน้น

ผู้เรียนเป็นสำคัญ

1.4.2 ส่งเสริมและสนับสนุนให้สถานศึกษานำความรู้และภูมิปัญญาท้องถิ่น มาสร้างองค์ความรู้เพื่อสนับสนุนการเรียนการสอนในชั้นเรียน

1.4.3 สร้างเวทีวิชาการเพื่อการพัฒนาขีดความสามารถและการแข่งขันให้กับนักเรียนและเยาวชนในพื้นที่ทุกระดับ

1.4.4 ส่งเสริมให้นักเรียนผลิตและสร้างผลงานจากการเรียน

1.4.5 จัดให้มีพื้นที่ภายในสถานศึกษาที่เน้นการใช้ภาษาต่างประเทศและการเรียนรู้วัฒนธรรมเพื่อให้ผู้เรียนพร้อมรองรับการก้าวสู่ประชาคมอาเซียน

1.4.6 พัฒนาหลักสูตรที่บูรณาการการเรียนการสอนในชั้นเรียนกับการปฏิบัติจริง

1.4.7 พัฒนารูปแบบและกระบวนการเรียนรู้ที่สอดคล้องกับหลักปรัชญา

เศรษฐกิจพอเพียง

มาตรการที่ 1.5.. ส่งเสริมการมีส่วนร่วมของชุมชนท้องถิ่นและปราชญ์ชาวบ้านในการอนุรักษ์ศิลปวัฒนธรรมและภูมิปัญญาท้องถิ่น

**แนวทาง**

1.5.1 ส่งเสริมการมีส่วนร่วมของชุมชนในการยกระดับศิลปวัฒนธรรมให้เป็นส่วนหนึ่งของ “วิถีชุมชนชาวยุทธภูมิ” โดยบูรณาการกับการท่องเที่ยวเชิงวัฒนธรรม

1.5.2 พัฒนาหลักสูตรการเรียนการสอนโดยการนำศิลปวัฒนธรรมของชาวยุทธภูมิมาเป็นส่วนประกอบสำคัญที่เยาวชนต้องสัมผัสและเรียนรู้

1.5.3 ส่งเสริมผู้นำชุมชนในการเป็นแกนนำในการจัดกิจกรรมทำนุบำรุงศิลปวัฒนธรรม ในวาระและโอกาสต่างๆอย่างต่อเนื่อง

1.5.4 สร้างและพัฒนาสื่อการเรียนรู้ทางศิลปะและวัฒนธรรมที่ทันสมัยและสอดคล้องกับวิถีการเรียนรู้ของประชาชน

มาตรการที่ 1.6 ส่งเสริมการพัฒนาขีดความสามารถของเยาวชนและแรงงานฝีมือในท้องถิ่นให้มีขีดความสามารถพร้อมรองรับการก้าวสู่ประชาคมอาเซียน

**แนวทาง**

1.6.1 ส่งเสริมและพัฒนาหลักสูตรการเรียนการสอนในระดับอาชีวศึกษาในพื้นที่จังหวัดชัยภูมิให้มีประสิทธิภาพและสอดคล้องกับความต้องการของท้องถิ่น

1.6.2 พัฒนาแรงงานฝีมือให้มีคุณภาพมีศักยภาพและมีความพร้อมในการแข่งขันในตลาดแรงงานในระดับประเทศและประชาคมอาเซียน

ยุทธศาสตร์ที่ 2 การพัฒนาคุณภาพชีวิตและความเป็นอยู่ของประชาชนให้เข้มแข็งและยั่งยืน

**เป้าประสงค์เชิงยุทธศาสตร์**

1. ปัญหาการเจ็บป่วยด้วยโรคพื้นฐานทั่วไปของประชาชนในจังหวัดลดลง



2. รายได้ต่อครัวเรือนเพิ่มมากขึ้น
3. ปัญหาด้านยาเสพติดและอาชญากรรมลดลง

## มาตรการและแนวทาง

### มาตรการที่ 2.1 ส่งเสริมการแก้ปัญหาสำคัญด้านสาธารณสุขพื้นฐานของจังหวัดชัยภูมิ

#### แนวทาง

- 2.1.1 สนับสนุนให้มีการเฝ้าระวังป้องกันควบคุมโรครวมทั้งการดูแลสุขภาพสุขภาพของคนในชุมชนและท้องถิ่น
- 2.1.2 พัฒนาขีดความสามารถของบุคลากรอาสาสมัครสาธารณสุขในชุมชนและท้องถิ่น
- 2.1.3 พัฒนาระบบการบริหารจัดการเกี่ยวกับการให้บริการสาธารณสุขแก่ชุมชนให้มีประสิทธิภาพ
- 2.1.4 ส่งเสริมการใช้ภูมิปัญญาท้องถิ่นด้านสาธารณสุขในชุมชนและท้องถิ่น

### มาตรการที่ 2.2 ยกระดับมาตรฐานผลิตภัณฑ์ชุมชนโดยใช้แนวคิดเศรษฐกิจสร้างสรรค์

#### แนวทาง

- 2.2.1 ส่งเสริมวิสาหกิจชุมชนที่มีความพร้อมในการพัฒนาศักยภาพทางการตลาดโดยใช้แนวคิด “การตลาดนำการผลิต”
- 2.2.2 สร้างภาพลักษณ์และแบรนด์ผลิตภัณฑ์ของจังหวัดชัยภูมิสู่อาเซียนเช่นข้าวหอมดง ผ้าจากใยสับปะรดบรรจุภัณฑ์หมากผ้าไหมสับปะรดมะม่วงมะขามหวานหม่า เป็นต้นให้เป็นผลิตภัณฑ์ของฝากที่โดดเด่นของจังหวัดชัยภูมิ
- 2.2.3 สนับสนุนชุมชนในการสร้างสรรค์ผลิตภัณฑ์ให้มีคุณค่าและมีมูลค่าเพิ่มโดยพัฒนาผลิตภัณฑ์ใหม่ของชุมชนหรือต่อยอดจากผลิตภัณฑ์ชุมชนเดิมให้ดีขึ้นทั้งนี้เน้นการสร้าง ความแตกต่าง ความแปลกใหม่ และตรงตามความต้องการของผู้บริโภค
- 2.2.4 สนับสนุนการพัฒนางานศิลปหัตถกรรมและผลิตภัณฑ์ชุมชนการสร้างเอกลักษณ์ในการผลิตสินค้าของชุมชนและท้องถิ่น
- 2.2.5 สนับสนุนให้ชุมชนวิสาหกิจชุมชนใช้ทรัพยากรและภูมิปัญญาท้องถิ่นผนวกกับการนำองค์ความรู้สมัยใหม่มาใช้ยกระดับมาตรฐานคุณภาพผลิตภัณฑ์ชุมชน
- 2.2.6 พัฒนาระบบการบริหารจัดการผลิตภัณฑ์ชุมชนให้มีประสิทธิภาพสูงสุดโดยเน้นการลดต้นทุนการผลิตและสร้างมูลค่าเพิ่มให้กับผลิตภัณฑ์สินค้าด้านการเกษตรของจังหวัดโดยใช้วิทยาศาสตร์และเทคโนโลยี
- 2.2.7 สร้างเครือข่ายการรวมกลุ่มเพื่อการพัฒนาผลิตภัณฑ์ชุมชนในเชิงการสร้างสรรค์
- 2.2.8 พัฒนาขีดความสามารถผู้ประกอบการผลิตภัณฑ์ทุกระดับตั้งแต่ผู้ผลิตผู้ประกอบการแปรรูปและผู้จำหน่าย
- 2.2.9 ส่งเสริมการเพิ่มช่องทางการตลาดผลิตภัณฑ์ชุมชนแหล่งใหม่ๆโดยเน้นการเชื่อมโยงกับการท่องเที่ยวของจังหวัด
- 2.2.10 เสริมสร้างวิสาหกิจชุมชน (SMEs) ให้มีความเข้มแข็ง สามารถแข่งขันได้ในระดับ ประเทศ
- 2.2.11 เชื่อมโยงกองทุนพัฒนาบทบาทสตรีเพื่อเป็นแหล่งทุนในการพัฒนาอาชีพของชุมชน

## มาตรการที่ 2.3 สร้างชุมชนเข้มแข็งมีเอกภาพและมีส่วนร่วมในการแก้ปัญหาอาชญากรรมและยาเสพติดในพื้นที่

### แนวทาง

2.3.1 ส่งเสริมการดำเนินชีวิตของประชาชนให้เป็นไปตามหลักปรัชญา

เศรษฐกิจพอเพียง

2.3.2 ส่งเสริมการจัดกิจกรรมสร้างความสัมพันธ์อันดีระหว่างครอบครัวของประชาชนในชุมชน

2.3.3 ปรับปรุงและสร้างสภาพแวดล้อมทางกายภาพสิ่งอำนวยความสะดวกที่เหมาะสมสำหรับการอยู่อาศัยในชุมชนให้มีคุณภาพ

อาศัยในชุมชนให้มีคุณภาพ

2.3.4 สร้างความตระหนักในความสำคัญกับผู้สูงอายุในครอบครัวเพื่อเป็นจุดเริ่มต้นของความสัมพันธ์อัน

เป็นรากฐานของความอบอุ่นของครอบครัว

2.3.5 ส่งเสริมความร่วมมือระหว่างองค์กรภาครัฐและผู้นำชุมชนเพื่อการ

พัฒนาที่ยั่งยืน

2.3.6 ส่งเสริมการสร้างสื่อที่เน้นการสร้างสรรค์สังคมและท้องถิ่นในการสร้าง

ค่านิยมที่ถูกต้องในท้องถิ่น

2.3.7 พัฒนาเครือข่ายความร่วมมือจากภาคประชาชนในการป้องกันและแก้ไขปัญหา ยาเสพติดให้

เข้มแข็ง

2.3.8 จัดกิจกรรมเพื่อสร้างความร่วมมือระหว่างโรงเรียนกับผู้ปกครองในการดูแลเด็กและเยาวชนเพื่อ

ป้องกันไม่ให้อยู่เกี่ยวกับยาเสพติดและการมีส่วนร่วมเพื่อการแก้ไขปัญหายาเสพติด ในท้องถิ่น

2.3.9 จัดหาและพัฒนาโครงสร้างพื้นฐานด้านการศึกษาของจังหวัดให้เพียงพอโดยเฉพาะสิ่งอำนวยความสะดวก

เช่น สนามกีฬาวัสดุอุปกรณ์ที่ทันสมัยเพื่อการออกกำลังกายของคนในชุมชนและท้องถิ่น

2.3.10 พัฒนาและจัดให้มีผู้ฝึกสอนและอาสาสมัครการกีฬาที่มีความรู้ประจำศูนย์และสนามกีฬาอย่าง

เหมาะสม

## ยุทธศาสตร์ที่ 3 การพัฒนาศักยภาพและขีดความสามารถด้านการเกษตร

### เป้าประสงค์เชิงยุทธศาสตร์

1. สินค้าการเกษตรหลักมีผลผลิตต่อไร่สูงขึ้น
2. สินค้าการเกษตรที่เป็นความหวังในอนาคตมีผลผลิตต่อไร่สูงขึ้น
3. รายได้ภาคเกษตรต่อครัวเรือนเกษตรกรที่เข้าร่วมโครงการเพิ่มมากขึ้น

มาตรการและแนวทาง

มาตรการที่ 3.1 ส่งเสริมการถ่ายทอดเทคโนโลยีเพื่อเพิ่มผลผลิตต่อไร่ในพืชหลักได้แก่

ข้าวอ้อยและ มันสำปะหลัง

### แนวทาง

3.1.1 ส่งเสริมการนำผลงานวิจัยและใช้เทคโนโลยีมาใช้ในการปรับปรุงและเพิ่มประสิทธิภาพผลผลิตต่อไร่ของพืชหลักของจังหวัดชัยภูมิได้แก่ข้าวอ้อยและมันสำปะหลัง

3.1.2 ส่งเสริมการพัฒนาคุณภาพปัจจัยการผลิตเพื่อเพิ่มผลผลิต

3.1.3 เร่งรัดการปรับความเชื่อและทัศนคติของเกษตรกรเกี่ยวกับวิธีการเกษตรดั้งเดิมเพื่อให้เกิดการยอมรับในวิธีการทางการเกษตรแบบใหม่ที่ได้ผลมากขึ้น

3.1.4 สรรหาและเพิ่มขีดความสามารถของบุคลากรภาครัฐในกลุ่มเจ้าหน้าที่ด้านส่งเสริมการเกษตร เพื่อให้สามารถถ่ายทอดความรู้และเทคโนโลยีแก่เกษตรกรได้อย่างมีประสิทธิภาพ

แผนพัฒนาท้องถิ่น (พ.ศ. 2561-2565)

องค์การบริหารส่วนตำบลหนองโดน อำเภอจัตุรัส จังหวัดชัยภูมิ

**มาตรการที่ 3.2 ส่งเสริมการผลิตพืชและสัตว์เศรษฐกิจที่เป็นความหวังในอนาคตได้แก่  
พริกยางพาราโคเนื้อโคราชวากิวและไก่บ้านโคราช**

**แนวทาง**

3.2.1 ส่งเสริมการรวมกลุ่มเกษตรกรผู้เลี้ยงสัตว์เศรษฐกิจได้แก่โคเนื้อโคราชวากิว และไก่บ้านโคราชในชุมชนและพื้นที่ที่มีศักยภาพโดยดำเนินการในรูปแบบสหกรณ์

3.2.2. ประสานให้เกิดความเชื่อมโยงกับโรงชำแหละโคเนื้อโคราชวากิว ที่มีอยู่ในพื้นที่กลุ่มจังหวัดนครชัยบุรีรินทร์

3.2.3 เพิ่มขีดความสามารถของบุคลากรภาครัฐโดยเฉพาะกลุ่มเจ้าหน้าที่ปศุสัตว์เจ้าหน้าที่ส่งเสริมการเกษตรเพื่อให้การแนะนำเกษตรกรได้อย่างมีประสิทธิภาพ

3.2.4 กำหนดพื้นที่ส่งเสริมการปลูกยางพาราให้เหมาะสมและเอื้อต่อการบริหารจัดการเพื่อการเพิ่มมูลค่า

3.2.5 ส่งเสริมการนำวิทยาศาสตร์และเทคโนโลยีด้านการผลิตพืชมาส่งเสริมการผลิตลดต้นทุนการผลิตเพิ่มผลผลิตต่อไร่ให้กับพืชอนาคตของจังหวัดชัยภูมิได้แก่พริกและยางพารา

**มาตรการที่ 3.3 สร้างโอกาสและเพิ่มมูลค่าสินค้าเกษตรปลอดภัย**

**แนวทาง**

3.3.1 สนับสนุนการแปรรูปผลผลิตทางการเกษตร (อาหารปลอดภัย) ที่ตรงกับความต้องการของตลาดโดยเชื่อมโยงกับภาคอุตสาหกรรมและสถาบันการศึกษาในรูปแบบโครงการ Northeastern Food Valley ของภาคตะวันออกเฉียงเหนือ

3.3.2. สร้างช่องทางตลาดที่เชื่อมโยงไปสู่ผู้ประกอบการรายใหญ่ด้านการส่งออกอาหารปลอดภัย

3.3.3. ส่งเสริมการตรวจสอบคุณภาพอาหารปลอดภัยให้ได้ในระดับมาตรฐาน

อย่างสม่ำเสมอ

3.3.4. ส่งเสริมการประชาสัมพันธ์เชิงรุกให้ตลาดเกิดการยอมรับในคุณภาพอาหารปลอดภัยของจังหวัด

ชัยภูมิ

**ยุทธศาสตร์ที่ 4 การพัฒนาศักยภาพการท่องเที่ยว**

**เป้าประสงค์เชิงยุทธศาสตร์**

1. นักท่องเที่ยวเดินทางเข้ามาสู่จังหวัดชัยภูมิมากขึ้น
2. รายได้จากการท่องเที่ยวเพิ่มสูงขึ้น

**มาตรการและแนวทาง**

**มาตรการที่ 4.1 ส่งเสริมและเร่งรัดการประชาสัมพันธ์เชิงรุกด้านการท่องเที่ยวจังหวัดชัยภูมิให้เป็นรูปธรรม**

**แนวทาง**

4.1.1. ปรับปรุงระบบการบริหารจัดการด้านการประชาสัมพันธ์ให้มีประสิทธิภาพและแข่งขันได้ ในระดับประเทศและระดับประชาคมอาเซียนมากขึ้น

4.1.2. สร้างกลยุทธ์การประชาสัมพันธ์เชิงรุกแบบก้าวกระโดดเช่นการประชาสัมพันธ์เอกลักษณ์ ที่โดดเด่นของจังหวัดชัยภูมิให้สามารถดึงดูดสื่อมวลชนทั่วโลกเข้ามานำเสนอข้อมูลการท่องเที่ยวของจังหวัดชัยภูมิในช่วงการก้าวสู่ประชาคมเศรษฐกิจอาเซียนในปี.2558..และรวมทั้งการสนับสนุนการประชาสัมพันธ์ผ่านสื่อระดับชาติและนานาชาติ

4.1.3. สร้างเวทีเพื่อการประชาสัมพันธ์การท่องเที่ยวของท้องถิ่นให้บ่อยครั้งโดยความร่วมมือของทุกภาคส่วนทั้งภาครัฐและเอกชนเช่นจัดกิจกรรมส่งเสริมการท่องเที่ยวอย่างต่อเนื่อง ใน 9 เทศกาลสำคัญของจังหวัดชัยภูมิเป็นต้น

4.1.4. สนับสนุนการนำระบบเทคโนโลยีสารสนเทศที่ทันสมัยมาเป็นเครื่องมือในการประชาสัมพันธ์และการบริหารจัดการการท่องเที่ยว

#### **มาตรการที่ 4.2 ปรับปรุงแหล่งท่องเที่ยวเดิมและพัฒนาแหล่งท่องเที่ยวใหม่ให้ได้มาตรฐาน มีความปลอดภัยและมีภูมิทัศน์ที่โดดเด่นเป็นเอกลักษณ์**

##### **แนวทาง**

4.2.1. สนับสนุนปัจจัยพื้นฐานสำคัญในแหล่งท่องเที่ยวในแต่ละพื้นที่ เพื่อให้ผู้ประกอบการ เข้ามาลงทุนด้านการท่องเที่ยวเช่นการพัฒนาและปรับปรุงระบบสาธารณูปโภคในแหล่งท่องเที่ยวให้มีความเหมาะสมรองรับนักท่องเที่ยวเป็นต้น

4.2.2. สร้างกลยุทธ์ในการบริการด้านที่พักอาศัยในพื้นที่ท่องเที่ยวของจังหวัดให้เอื้อต่อความต้องการของนักท่องเที่ยวรวมทั้งให้ความสำคัญกับการจัดระบบการรักษาความปลอดภัยแก่นักท่องเที่ยวในทุกพื้นที่

4.2.3 ส่งเสริมความร่วมมือระหว่างผู้ประกอบการการท่องเที่ยวในท้องถิ่นและส่วนราชการในการอนุรักษ์และดูแลสิ่งแวดล้อมภายในแหล่งท่องเที่ยวให้มีความสมบูรณ์

4.2.4 ร่วมมือระหว่างองค์กรปกครองส่วนท้องถิ่นและภาคเอกชนในพื้นที่ในการปรับปรุงเส้นทางและพัฒนาภูมิทัศน์ตลอดเส้นทางที่เข้าสู่แหล่งท่องเที่ยวในแต่ละพื้นที่ให้สวยงามและโดดเด่นเพื่อเพิ่มจุดเด่นของแหล่งท่องเที่ยว

4.2.5 จัดทำแผนปรับปรุงภูมิทัศน์ตามเส้นทางเข้าสู่แหล่งน้ำใหญ่ที่กำลังจะพัฒนาขึ้นเพื่อให้เป็นถนนสายท่องเที่ยวที่สวยงามพร้อมมีจุดแวะพักและจุดจำหน่ายผลิตภัณฑ์ชุมชนและของที่ระลึกแก่นักท่องเที่ยว

3-50

4.2.6 เร่งรัดการพัฒนาแหล่งท่องเที่ยวแหล่งใหม่เช่นพิพิธภัณฑ์สัตว์น้ำบึงละหาน บึงซีกรีกป่าปรังพันปี ฯลฯ โดยมีองค์ประกอบที่สำคัญ อาทิ พิพิธภัณฑ์สัตว์น้ำ พิพิธภัณฑ์ศิลปะและโลกล้านปีอุทยานผักพันบ้านศูนย์เรียนรู้เศรษฐกิจพอเพียงสวนเฉลิมพระเกียรติเป็นต้น

4.2.7 ส่งเสริมและพัฒนาพื้นที่เพื่อจัดทำเป็นสวนสัตว์เปิดกลางคืน (Night Safari) เพื่อเป็นแหล่งท่องเที่ยวใหม่ในภาคตะวันออกเฉียงเหนือ

4.2.8 บูรณาการความร่วมมือระหว่างองค์กรปกครองส่วนท้องถิ่นภาคเอกชนและหน่วยงาน ที่ดูแลป่าไม้ในจังหวัดชัยภูมิในการวางแผนการท่องเที่ยวในวาระต่างๆอย่างต่อเนื่อง

#### **มาตรการที่ 4.3 ปรับปรุงและพัฒนาตัวเมืองชัยภูมิให้น่าอยู่เกิดอัตลักษณ์ที่โดดเด่นและยังคงความเป็นแหล่งภูมิปัญญาดั้งเดิมเพื่อดึงดูดนักท่องเที่ยว**

##### **แนวทาง**

4.3.1. ปรับปรุงและก่อสร้างสถานที่สำคัญทางประวัติศาสตร์ในพื้นที่ซึ่งบ่งบอกถึงถิ่นกำเนิดรากฐานและสื่อความหมายถึงวิถีชีวิตความเป็นอยู่ของคนในท้องถิ่นจังหวัดชัยภูมิให้มีความโดดเด่นยิ่งขึ้น

4.3.2. พัฒนาวางเวียนบริเวณพื้นที่โดยรอบตัวเมืองชัยภูมิให้โดดเด่นเป็นอัตลักษณ์ที่สามารถดึงดูดนักท่องเที่ยวให้เป็นรูปธรรมเช่นพัฒนาวัดชัยประสิทธิ์ให้เป็นจัตุรัสเมืองถนนบรรณาการอาคารส่วนราชการที่มีความเป็นเอกลักษณ์เมืองเป็นต้น

4.3.3 จัดให้มีแหล่งท่องเที่ยวในลักษณะของสถานที่จำหน่ายสินค้าพื้นเมืองสินค้าทางวัฒนธรรมและสินค้าอื่นๆที่โดดเด่นของจังหวัดในรูปแบบที่เป็นถนนคนเดินของจังหวัดชัยภูมิที่มีอัตลักษณ์เฉพาะ

4.3.4 จัดให้มีศูนย์บริการนักท่องเที่ยวที่ได้มาตรฐานสากลมีอาสาสมัครท่องเที่ยวที่ให้บริการข้อมูลการท่องเที่ยวของจังหวัดชัยภูมิให้แก่นักท่องเที่ยวทั้งชาวไทยและชาวต่างประเทศ

#### **มาตรการที่ 4.4 พัฒนาการท่องเที่ยวเชิงประวัติศาสตร์วัฒนธรรมวิถีชีวิตความเคารพและศรัทธาต่อเจ้าพ่อพระยาแล** **แนวทาง**

4.4.1 เสริมสร้างการเชื่อมโยงและสร้างสื่อแสดงถึงเรื่องราวในเอกลักษณ์อันโดดเด่น ของจังหวัดชัยภูมิ ในแต่ละพื้นที่และเผยแพร่ให้เป็นที่ประจักษ์และปรากฏแก่สายตาของประชาชนในประเทศและประชาคมโลก

4.4.2 ส่งเสริมการนำวิถีชีวิตความเป็นอยู่ตลอดจนขนบธรรมเนียมและประเพณีที่ดั้งเดิมของท้องถิ่นมาพัฒนาและเสริมสร้างความโดดเด่นในเชิงประจักษ์เพื่อนำไปสู่การท่องเที่ยวในเชิงวัฒนธรรมและการท่องเที่ยวในเชิงจิตใจ โดยจัดทำเส้นทางประวัติศาสตร์เจ้าพ่อพระยาแลเพื่อให้นักท่องเที่ยวได้มีโอกาสสัมผัสกับสถานที่จริงตามประวัติศาสตร์ของเจ้าพ่อพระยาแล

4.4.3 ส่งเสริมให้มีหมู่บ้านวิถีชีวิต “ชัยภูมิโบราณ” ที่คงเอกลักษณ์และบรรยากาศของชาวชัยภูมิ ในอดีตที่นักท่องเที่ยวสามารถชื่นชมและสัมผัสได้

4.4.4 ส่งเสริมความโดดเด่นในเรื่องราวตามรอยวิถีเส้นทางเจ้าพ่อพระยาแลเน้นการนำเสนอในเชิงประจักษ์และสามารถสัมผัสได้ในเชิงจิตใจ

#### **มาตรการที่ 4.5 พัฒนาจังหวัดชัยภูมิให้เป็นแหล่งปลูกไม้ดอกไม้ประดับสำคัญของประเทศ**

##### **แนวทาง**

4.5.1 ศึกษาศักยภาพด้านการผลิตไม้ดอกไม้ประดับของจังหวัดชัยภูมิที่เหมาะสมกับสภาพภูมิประเทศและภูมิอากาศในแต่ละพื้นที่

4.5.2 ส่งเสริมการปลูกไม้ดอกไม้ประดับเป็นอาชีพเสริมของจังหวัดชัยภูมิสู่ตลาดไม้ดอกไม้ประดับระดับประเทศ

4.5.3 ส่งเสริมการสร้างตลาดกลางไม้ดอกไม้ประดับเพื่อสนับสนุนการนำมาเสริมสร้างภูมิทัศน์ที่สวยงามให้กับจังหวัดและแหล่งท่องเที่ยวสำคัญของจังหวัดชัยภูมिरวมถึงเพื่อส่งออกจำหน่ายทั่วประเทศ

4.5.4 ส่งเสริมการตลาดจังหวัดชัยภูมิให้เป็น “เมืองมนต์เสน่ห์ดอกไม้” ของประเทศ

#### **มาตรการที่ 4.6 ส่งเสริมขีดความสามารถของบุคลากร ด้านการท่องเที่ยวภาครัฐและภาคเอกชนโดยเฉพาะอย่างยิ่งในส่วนขององค์กรปกครองส่วนท้องถิ่น**

##### **แนวทาง**

4.6.1 วิเคราะห์และปรับปรุงโครงสร้างอัตรากำลังเจ้าหน้าที่องค์กรปกครองส่วนท้องถิ่นที่รับผิดชอบด้านการท่องเที่ยวให้เพียงพอและเหมาะสมกับภารกิจความรับผิดชอบเพื่อให้เป็นกลไกสำคัญในการผลักดันยุทธศาสตร์ด้านการท่องเที่ยวในพื้นที่

4.6.2 จัดระบบการพัฒนาความรู้ความสามารถทักษะและสมรรถนะที่จำเป็นต่อการปฏิบัติงานของบุคลากรด้านการบริหารจัดการและบริการการท่องเที่ยวของจังหวัดชัยภูมิ ทั้งบุคลากรของภาครัฐองค์กรปกครองส่วนท้องถิ่นผู้ประกอบการและประชาชนในพื้นที่ท่องเที่ยวอย่างมีประสิทธิภาพและต่อเนื่อง

4.6.3. ส่งเสริมความร่วมมือและการสร้างเครือข่ายในการพัฒนาบุคลากรการท่องเที่ยวทั้งภาครัฐองค์กรปกครองส่วนท้องถิ่นผู้ประกอบการด้านการท่องเที่ยวและประชาชนในพื้นที่ที่มีความเข้มแข็ง และมีขีดความสามารถสูงขึ้น

4.6.4. ส่งเสริมการจัดการความรู้เพื่อการแลกเปลี่ยนเรียนรู้ให้กับบุคลากรภาครัฐองค์กรปกครองส่วนท้องถิ่นผู้ประกอบการประชาชนในพื้นที่ท่องเที่ยวและนักท่องเที่ยว

4.6.5. จัดให้มีระบบการติดตามประเมินผลการดำเนินงานของบุคลากรด้านการท่องเที่ยวของจังหวัดเพื่อการพัฒนาขีดความสามารถอย่างต่อเนื่อง

## ยุทธศาสตร์ที่ 5 การส่งเสริมการอนุรักษ์และใช้พลังงานอย่างมีคุณค่า

### เป้าประสงค์เชิงยุทธศาสตร์

1. ชุมชนพึ่งพาตนเองด้านพลังงานทดแทนของชุมชนได้มากขึ้น
2. ท้องถิ่นมีรายได้จากการผลิตและจำหน่ายพลังงานทดแทน
3. ชุมชนให้ความตระหนักและร่วมมือกันใช้พลังงานอย่างประหยัดและมีคุณค่า

### มาตรการและแนวทาง

#### มาตรการที่ 5.1 ส่งเสริมและสนับสนุนชุมชนสร้างพลังงานเพื่อเศรษฐกิจชุมชน

##### แนวทาง

- 5.1.1. ส่งเสริมและพัฒนาศักยภาพการผลิตพลังงานทดแทนและพลังงานทางเลือกในท้องถิ่นและชุมชน
- 5.1.2. ส่งเสริมการนำเทคโนโลยีการผลิตไฟฟ้าชุมชน “โรงไฟฟ้าชีวมวล” มาใช้ในชุมชนที่มีความพร้อมเพื่อการพึ่งพาตนเองด้านพลังงานและการสร้างมูลค่าเพิ่มด้านพลังงานในเชิงพาณิชย์
- 5.1.3. ส่งเสริมการนำเทคโนโลยีการผลิตพลังงานจากแสงอาทิตย์ไปใช้ประโยชน์ในด้านการเกษตรเช่นการใช้พลังงานไฟฟ้าในการสนับสนุนการทำงานของระบบการให้น้ำพืชแบบน้ำหยดเป็นต้น
- 5.1.4. ส่งเสริมให้มีการเรียนการสอนด้านการจัดการพลังงานและร่วมมือกับสถาบันการศึกษา ระดับอุดมศึกษา ที่มีศักยภาพในการจัดการเรียนการสอนต่อเนื่องจนถึงระดับปริญญาตรีเพื่อผลิตบุคลากรด้านพลังงานมาสนับสนุนการก้าวสู่การเป็นแหล่งพลังงานทดแทนที่ใหญ่ที่สุดของประเทศ

#### มาตรการที่ 5.2 พัฒนาการบริหารจัดการพืชพลังงานอย่างครบวงจร

##### แนวทาง

- 5.2.1. วางแผนและกำหนดพื้นที่สำหรับการปลูกพืชเศรษฐกิจและพืชพลังงานอย่างชัดเจน
- 5.2.2. สร้างระบบเชื่อมโยงการนำผลผลิตจากพืชพลังงานจากภาคการผลิตด้านเกษตรไปสู่ภาคการผลิตด้านอุตสาหกรรมพลังงานทดแทน
- 5.2.3. ส่งเสริมการรวมกลุ่มเกษตรกรผู้ผลิตพืชพลังงานทดแทนเพื่อให้สามารถวางแผนการพัฒนาการผลิตพืชพลังงานได้อย่างมีประสิทธิภาพและครบวงจร
- 5.2.4. ส่งเสริมและให้ความรู้กับชุมชนเกี่ยวกับการนำผลผลิตจากพืชมาใช้เป็นพลังงานทดแทนเพื่อลดต้นทุนค่าใช้จ่ายในภาคการเกษตรภาคอุตสาหกรรมและภาคครัวเรือน

#### มาตรการที่ 5.3 ส่งเสริมและสนับสนุนการร่วมลงทุนกับภาคเอกชนในการผลิตพลังงานทดแทน

แผนพัฒนาท้องถิ่น (พ.ศ. 2561-2565)

องค์การบริหารส่วนตำบลหนองโดน อำเภอจัตุรัส จังหวัดชัยภูมิ

### แนวทาง

5.3.1 ส่งเสริมการร่วมลงทุนระหว่างกลุ่มวิสาหกิจชุมชนแหล่งทุนภาครัฐและภาคเอกชนในการผลิตพลังงานทดแทนเช่นการผลิตไฟฟ้าจากพลังงานแสงอาทิตย์พลังงานลมพลังงานชีวมวล เป็นต้น

5.3.2 สร้างความรู้และความเข้าใจแก่ชุมชนเกี่ยวกับกฎหมายที่เกี่ยวข้องในการดำเนินการผลิตไฟฟ้าของชุมชนเช่นกฎหมายด้านการผลิตไฟฟ้าจากพลังงานแสงอาทิตย์กฎหมายด้านการผลิตไฟฟ้าจากพลังงานลมและกฎหมายด้านการผลิตไฟฟ้าจากพลังงานชีวมวล เป็นต้น

**มาตรการที่ 5.4 ส่งเสริมการสร้างความตระหนักในการใช้พลังงานอย่างมีคุณค่า**

### แนวทาง

5.4.1 รณรงค์ให้ประชาชนตระหนักถึงความสำคัญและความจำเป็นของพลังงานในการพัฒนาท้องถิ่นและการใช้พลังงานให้เกิดประโยชน์สูงสุด

**ยุทธศาสตร์ที่ 6 การพัฒนาโครงสร้างพื้นฐานเพื่อรองรับการเป็นศูนย์กลางทางการตลาดและการเชื่อมโยงสู่ประเทศในประชาคมอาเซียน**

### **เป้าประสงค์เชิงยุทธศาสตร์**

1. มีมูลค่าการค้าสูงในเขตการพัฒนาพิเศษของจังหวัดชัยภูมิ

**มาตรการและแนวทาง**

**มาตรการที่ 6.1 ส่งเสริมและพัฒนาโครงสร้างพื้นฐาน เพื่อการเป็นศูนย์กลางทางการตลาดและโลจิสติกส์ในภูมิภาค**

### แนวทาง

6.1.1 กำหนดให้อำเภอจัตุรัสเป็นเขตการพัฒนาพิเศษ

6.1.2 ส่งเสริมการพัฒนาสถานีรถไฟจัตุรัสให้เป็นศูนย์รวมและพักสินค้าโลจิสติกส์จากประเทศไทยและจากประเทศในประชาคมอาเซียน

6.1.3 สนับสนุนการสร้างตลาดศูนย์กลางการแลกเปลี่ยนและกระจายสินค้าระหว่างประเทศไทยกับประเทศในประชาคมอาเซียน

6.1.4 เร่งรัดการสรรหาและพัฒนาบุคลากรด้านโลจิสติกส์ให้มีความสามารถสูงในการเข้ามาบริหารจัดการ

6.1.5 จัดระบบบริหารจัดการด้านโลจิสติกส์ และการค้าในเขตการพัฒนาพิเศษให้มีประสิทธิภาพสูง

**มาตรการที่ 6.2 สนับสนุนการพัฒนาความเชื่อมโยงของระบบการขนส่งภายในท้องถิ่นให้เชื่อมต่อกับส่วนกลาง**

### แนวทาง

6.2.1 สนับสนุนการพัฒนาถนนภายในชุมชนให้เชื่อมโยงการคมนาคมส่วนกลางเพื่อการขนถ่ายสินค้าเกษตรสู่ตลาดกระจายสินค้าส่วนกลาง

**ยุทธศาสตร์ที่ 7 การบริหารจัดการทรัพยากรธรรมชาติและสิ่งแวดล้อมแบบมีส่วนร่วมและยั่งยืน**

### **เป้าประสงค์เชิงยุทธศาสตร์**

1. มีพื้นที่ป่าไม้เพิ่มขึ้น

2. ปริมาณน้ำเพื่อการเกษตรเพิ่มขึ้น
3. ปัญหาปริมาณขยะชุมชนลดลง

## มาตรการและแนวทาง

### มาตรการที่ 7.1 การอนุรักษ์พื้นที่ทรัพยากรป่าไม้ให้มีจำนวนเพิ่มขึ้น

#### แนวทาง

- 7.1.1 กำหนดขอบเขตพื้นที่ป่าอนุรักษ์ที่ชัดเจนเพื่อสนับสนุนการวางแผนในการอนุรักษ์และฟื้นฟู
- 7.1.2 ส่งเสริมให้ชุมชนในพื้นที่มีส่วนร่วมในการอนุรักษ์ป่าไม้ของชุมชนในรูปแบบของการรวมกลุ่มเป็น “เยาวชนรุ่นใหม่รักและหวงแหนป่า”
- 7.1.3 สร้างเครือข่ายความร่วมมือในชุมชนในการอนุรักษ์พื้นที่ป่าและการดูแลทรัพยากรป่าไม้ อย่างมีคุณภาพด้วยความสมดุลและยั่งยืน
- 7.1.4 ส่งเสริมให้มีการใช้ทรัพยากรธรรมชาติและป่าไม้ อย่างมีคุณภาพและเกิดประโยชน์สูงสุด
- 7.1.5 จัดกิจกรรมเพื่อการรณรงค์สร้างจิตสำนึกให้กับชุมชนตระหนักในความสำคัญของป่าไม้ กับผลกระทบจากการทำลายป่าอย่างต่อเนื่อง
- 7.1.6 สนับสนุนการปลูกป่าในชุมชนอย่างต่อเนื่อง

### มาตรการที่ 7.2 ส่งเสริมการมีส่วนร่วมของภาคีรัฐเอกชนและท้องถิ่นในการจัดให้มีแหล่งน้ำขนาดใหญ่และแหล่งน้ำชุมชนเพื่อเพิ่มปริมาณและรองรับการใช้น้ำในภาคการเกษตรอย่างเพียงพอ

#### แนวทาง

- 7.2.1 เสริมสร้างความเข้าใจกับประชาชนในพื้นที่จังหวัดชัยภูมิให้เห็นถึงความสำคัญและประโยชน์ที่จะเกิดขึ้นจากการสร้างแหล่งน้ำขนาดใหญ่ในพื้นที่
- 7.2.2 สร้างความร่วมมือกับภาคีรัฐเอกชนและภาคประชาชนเพื่อสะท้อนความต้องการที่เป็นเอกภาพของชาวชัยภูมิ ในความจำเป็นต้องมีการพัฒนาแหล่งน้ำขนาดใหญ่ของจังหวัด
- 7.2.3 จัดหาและระดมทุนเพื่อใช้เป็นงบประมาณสนับสนุนการก่อสร้างแหล่งน้ำขนาดใหญ่และแหล่งน้ำของชุมชนทั้งจากรัฐบาลหน่วยงานภาครัฐภาคประชาชนและภาคเอกชนภายในจังหวัด
- 7.2.4 ผลักดันโครงการ “หนึ่งตำบลหนึ่งอ่างเก็บน้ำ” เพื่อให้แต่ละพื้นที่มีแหล่งน้ำสำรองเพื่อรองรับในช่วงฤดูที่มีปริมาณน้ำมากและไว้ใช้ในช่วงขาดแคลนน้ำ
- 7.2.5 วางแผนพัฒนาพื้นที่แหล่งน้ำขนาดใหญ่และเส้นทางเข้าถึงให้สวยงามมีจุดเด่น มีจุดแวะพักผ่อนระหว่างทางเพื่อเอื้อต่อการเป็นสถานที่ท่องเที่ยวและพักผ่อนแห่งใหม่ของจังหวัดชัยภูมิ

### มาตรการที่ 7.3 การนำเทคโนโลยีสนับสนุนการบริหารจัดการสิ่งแวดล้อมให้มีคุณภาพและเพิ่มมูลค่าทางเศรษฐกิจของท้องถิ่น

#### แนวทาง

- 7.3.1 ส่งเสริมการนำนวัตกรรมที่ได้จากการพัฒนาเทคโนโลยี “เตาเผาขยะชุมชน” มาใช้ในการกำจัดขยะชุมชนและก่อให้เกิดมูลค่าเพิ่มทางเศรษฐกิจในชุมชน
- 7.3.2 เร่งรัดการพัฒนาศักยภาพและพัฒนาความรู้ของชุมชนในการจัดการมลพิษและของเสีย

แผนพัฒนาท้องถิ่น (พ.ศ. 2561-2565)

องค์การบริหารส่วนตำบลหนองโดน อำเภอจัตุรัส จังหวัดชัยภูมิ



7.3.3.เสริมสร้างความตระหนักและการมีส่วนร่วมรับผิดชอบในการจัดการขยะและมลพิษสิ่งแวดล้อมในชุมชน

7.3.4.สร้างความพร้อมเพื่อรองรับภัยพิบัติจากธรรมชาติโดยเฉพาะเรื่องของภัยแล้งและน้ำท่วม

## ยุทธศาสตร์ที่ 8 การบริหารจัดการบ้านเมืองที่ดีมีประสิทธิภาพ

### เป้าประสงค์เชิงยุทธศาสตร์

1. ประชาชนมีความพึงพอใจต่อผลงานการให้บริการขององค์กรปกครองส่วนท้องถิ่น
2. บุคลากรองค์กรปกครองส่วนท้องถิ่นมีขีดความสามารถสูงในการให้บริการ
3. ภาคประชาชนมีส่วนร่วมสูงในการบริหารจัดการองค์กรปกครองส่วนท้องถิ่น

### มาตรการและแนวทาง

#### มาตรการที่ 8.1 เพิ่มประสิทธิภาพและพัฒนาระบบคุณภาพของการบริหารจัดการ

องค์กรปกครองส่วนท้องถิ่นให้ได้ตามเกณฑ์มาตรฐานการบริหาร  
กิจการบ้านเมืองที่ดี

##### แนวทาง

8.1.1.ปรับปรุงและพัฒนาระเบียบและกฎเกณฑ์ต่างๆในการบริหารจัดการให้เอื้อต่อระบบการบริหารจัดการขององค์กรปกครองส่วนท้องถิ่นให้มีประสิทธิภาพโปร่งใสและสามารถตรวจสอบได้

8.1.2 ทบทวนและปรับปรุงกระบวนการสนับสนุนการบริหารจัดการให้มีประสิทธิภาพยิ่งขึ้น

8.1.3 ปรับปรุงระบบการให้บริการในลักษณะการลดขั้นตอนการทำงานและการพัฒนาให้มีลักษณะการให้บริการแบบเบ็ดเสร็จ (One Stop Service)

8.1.4.พัฒนากระบวนการติดตามประเมินผลตลอดจนการรับฟังความคิดเห็นจากภาคประชาชน เพื่อการปรับปรุงและพัฒนากิจการดำเนินงานขององค์กร

8.1.5 นำเทคโนโลยีที่ทันสมัยมาสนับสนุนการตัดสินใจด้านการบริหารและการให้บริการ

8.1.6 พัฒนาดัชนีชี้วัดการให้บริการ (KPI) ในระดับองค์กรระดับหน่วยงาน

และระดับบุคคล

8.1.7.ส่งเสริมให้มีกระบวนการมีส่วนร่วมระหว่างภาครัฐและภาคประชาชนในการบริหารท้องถิ่น

#### มาตรการที่ 8.2 ส่งเสริมการประชาสัมพันธ์เชิงรุกเพื่อสนับสนุนภารกิจขององค์กรปกครองส่วนท้องถิ่น

##### แนวทาง

8.2.1.เผยแพร่ข้อมูลข่าวสารจากองค์กรปกครองส่วนท้องถิ่นและสื่อสารณะให้กับประชาชนในพื้นที่อย่างถูกต้องและรวดเร็ว

8.2.2.สร้างเครือข่ายความร่วมมือกับสื่อมวลชนทั้งภาครัฐและเอกชนในพื้นที่เพื่อการเผยแพร่ข่าวสารให้กับประชาชน

8.2.3 จัดกิจกรรมเพื่อการประชาสัมพันธ์การดำเนินงานขององค์กรในรูปแบบต่างๆ

#### มาตรการที่ 8.3 ส่งเสริมและพัฒนาขีดความสามารถของบุคลากรองค์กรปกครองส่วนท้องถิ่นอย่างต่อเนื่อง

**แนวทาง**

8.3.1.วิเคราะห์โครงสร้างอัตรากำลังบุคลากรโดยเฉพาะสาขาเฉพาะด้านให้สอดคล้องและเอื้อต่อการปฏิบัติงานเพื่อการพัฒนาองค์กรปกครองส่วนท้องถิ่นอย่างมีประสิทธิภาพ

8.3.2.สนับสนุนการพัฒนาบุคลากรให้มีศักยภาพและมีความเชี่ยวชาญในงานที่รับผิดชอบมากยิ่งขึ้นโดยพัฒนาความร่วมมือกับสถาบันอุดมศึกษาในพื้นที่และจังหวัดใกล้เคียง

8.3.3.พัฒนาบุคลากร ในหน่วยงานให้มีขีดความสามารถ ด้านภาษารองรับการก้าวสู่ประชาคมอาเซียน

**มาตรการที่ 8.4 สร้างความตระหนักและจิตสำนึกในการให้บริการแก่บุคลากรองค์กรปกครองส่วนท้องถิ่น**

**แนวทาง**

8.4.1 ส่งเสริมการสร้างทัศนคติที่ดีในการปฏิบัติงานและความภาคภูมิใจต่อองค์กรให้กับบุคลากรในองค์กรปกครองส่วนท้องถิ่น

8.4.2 ส่งเสริมคุณธรรมและจริยธรรมในการปฏิบัติงานให้กับบุคลากรขององค์กรปกครองส่วนท้องถิ่น

## 2. ยุทธศาสตร์ขององค์กรปกครองส่วนท้องถิ่น

### วิสัยทัศน์ในการพัฒนาขององค์การบริหารส่วนตำบลหนองโดน

“ส่งเสริมการศึกษา พัฒนาระบบบริหารจัดการที่ดี บ้านเมืองน่าอยู่ มุ่งสู่คุณภาพชีวิตที่ยั่งยืน ”

### พันธกิจการพัฒนาขององค์การบริหารส่วนตำบลหนองโดน

จากวิสัยทัศน์การพัฒนางค์การบริหารส่วนตำบลหนองโดน สามารถกำหนดพันธกิจการพัฒนาองค์การบริหารส่วนตำบลหนองโดนได้ ดังนี้

- 1.) ส่งเสริมการศึกษาของประชาชนในชุมชนให้ได้รับการศึกษาอย่างทั่วถึง เพื่อนำไปสู่การมคุณภาพชีวิตที่ดี และยั่งยืน
- 2.) ส่งเสริมการเกษตร ให้เป็นไปตามแนวทางเกษตรทฤษฎีใหม่ และดำเนินชีวิตแบบเศรษฐกิจพอเพียง ตลอดจนเสริมสร้างขีดความสามารถในการดำเนินธุรกิจการเกษตรให้เข้มแข็ง
- 3.) พัฒนาระบบบริหารจัดการที่ดี โดยให้ประชาชนมีส่วนร่วมในการตัดสินใจ การวางแผนพัฒนาการตรวจสอบ เพื่อให้เกิดความโปร่งใสในการบริหารและการปกครองประชาชนมีส่วนร่วมในการป้องกันและแก้ไขปัญหาต่างๆ ทุกขั้นตอนเพื่อสร้างแนวร่วมในการต่อต้านการทุจริตและประพฤติมิชอบในสังคมไทย
- 4.) พัฒนาคุณภาพชีวิตของประชาชนในตำบล สนับสนุนการรวมกลุ่มของชุมชนทุกหมู่บ้านให้เข้มแข็ง สามารถเกื้อกูลสมาชิกในกลุ่ม และแก้ไขปัญหาของชุมชนภายในตำบลได้เอง
- 5.) เตรียมชุมชนให้พร้อมรองรับความเจริญเติบโตของสังคมเมือง และบริหารจัดการ ด้านสิ่งแวดล้อมให้เป็นระบบ มีประสิทธิภาพ เพื่อนำไปสู่การเป็นเมืองที่น่าอยู่อย่างยั่งยืน
- 6.) พัฒนาศักยภาพและขีดความสามารถของคนจน ซึ่งมีรายได้ต่ำกว่าเกณฑ์ รวมทั้งการเสริมสร้างความเข้มแข็งของชุมชนและเครือข่ายชุมชน เพื่อนำไปสู่การพึ่งตนเองได้
- 7.) คน ครอบครัว ชุมชน มีคุณภาพชีวิตที่ดี มีความสุข มีคุณธรรม มีจริยธรรม มีความเอื้ออาทรไม่คอร์รัปชั่น มีภูมิคุ้มกัน อยู่ในสังคมที่เข้มแข็งปลอดจากยาเสพติด และผู้มีอิทธิพล

### จุดมุ่งหมายเพื่อการพัฒนา

1. การคมนาคมสะดวก
2. ระบบสาธารณสุขโรค สาธารณูปการเพียงพอและทั่วถึง
3. การบริหารจัดการมีประสิทธิภาพ ตามแนวธรรมาภิบาล
4. การมีส่วนร่วมของประชาชนในการพัฒนาท้องถิ่น
5. ประชาชนดำเนินชีวิตตาม แนวเศรษฐกิจพอเพียง
6. ส่งเสริมการศึกษา อนุรักษ์ศิลปวัฒนธรรม และขนบธรรมเนียมประเพณี
7. ประชาชนมีสุขภาพดี
8. จัดการทรัพยากรธรรมชาติและสิ่งแวดล้อม ไม่ให้เกิดมลพิษและมีความยั่งยืน
9. ชุมชนมีความเป็นระเบียบเรียบร้อย ประชาชนมีความปลอดภัยในชีวิตและทรัพย์สิน
10. ผู้ด้อยโอกาส ผู้สูงอายุได้รับการดูแล

\*\*\*\*\*

ประเด็นยุทธศาสตร์ และแนวทางการพัฒนา ประกอบด้วย

| ยุทธศาสตร์การ<br>พัฒนา   | แนวทางการพัฒนา   |
|--|--|
| <p><b>ยุทธศาสตร์ที่ 1</b><br/>1.) การพัฒนาด้าน<br/>คุณภาพชีวิตและ<br/>สังคม</p>                    | <p>1.1 สงเคราะห์และพัฒนาคุณภาพชีวิตเด็ก สตรี คนชรา คนพิการ ผู้ด้อยโอกาส และผู้ป่วยเอดส์หรือผู้ที่ได้รับผลกระทบ</p> <p>1.2 ช่วยเหลือผู้ได้รับผลกระทบจากภัยพิบัติ</p> <p>1.3 บริการสาธารณสุขให้ครอบคลุมประชาชนทุกกลุ่มและส่งเสริมให้ประชาชนมีส่วนร่วมในการป้องกันโรค</p> <p>1.4 ร่วมกับประชาชน ประชาคม หมู่บ้าน หน่วยงานราชการต่างๆร่วมกันพัฒนาเพื่อประชาชน</p> <p>1.5 การจัดระเบียบชุมชน สังคมและการรักษาความสงบเรียบร้อย</p> <p>1.6 ป้องกันปัญหาเสพติด</p> |
| <p><b>ยุทธศาสตร์ที่ 2.) การ<br/>พัฒนาด้านโครงสร้าง<br/>พื้นฐาน</b></p>                             | <p>2.1 ก่อสร้าง ปรับปรุง บำรุงรักษาถนน สะพาน บล็อกคอนกรีต ฝาย และราง/ท่อระบายน้ำ</p> <p>2.2 ต่อเติม ปรับปรุง บำรุงรักษาระบบไฟฟ้าสาธารณะ</p> <p>2.3 ขยายเขตระบบไฟฟ้าส่วนภูมิภาค</p> <p>2.4 ก่อสร้าง ต่อเติม ปรับปรุง บำรุงรักษา ระบบประปาหมู่บ้าน</p> <p>2.5 ขยายเขตระบบประปาส่วนภูมิภาค</p> <p>2.6 ก่อสร้าง ปรับปรุง ภาชนะเก็บน้ำและพัฒนาแหล่งน้ำธรรมชาติ</p> <p>2.7 การพลังงานทดแทน</p>   |
| <p><b>ยุทธศาสตร์ที่ 3</b><br/>3.) การพัฒนาด้าน<br/>เศรษฐกิจและการ<br/>แก้ไขปัญหาความ<br/>ยากจน</p> | <p>3.1 การแก้ไขปัญหาความยากจนและการส่งเสริมอาชีพ</p> <p>3.2 การส่งเสริมปรัชญาเศรษฐกิจพอเพียง</p>   |
| <p><b>ยุทธศาสตร์ที่ 4</b><br/>4.) การพัฒนาด้าน<br/>การศึกษา ศาสนา<br/>ประเพณี และ<br/>วัฒนธรรม</p> | <p>4.1 ส่งเสริมสนับสนุนการศึกษาทั้งในระบบและนอกระบบ</p> <p>4.2 การส่งเสริมการศึกษาระดับก่อนวัยเรียน การศึกษาในระบบภาคบังคับ</p> <p>4.3 การส่งเสริมการกีฬา และกิจกรรมนันทนาการ</p> <p>4.4 ส่งเสริมกิจกรรมศาสนา ศิลปวัฒนธรรม ประเพณีท้องถิ่น ภูมิปัญญาท้องถิ่น</p>   |

| ยุทธศาสตร์การ<br>พัฒนา   | แนวทางการพัฒนา  |
|--|---|
| <p><u>ยุทธศาสตร์ที่ 5</u><br/>5.) การพัฒนาด้าน<br/>การเมือง การบริหาร<br/>และการพัฒนา<br/>บุคลากรท้องถิ่น</p>    | <p>5.1 การเพิ่มโอกาสในการมีส่วนร่วมของประชาชนด้านการเมือง การบริหารแก่ประชาชน</p> <p>5.2 ปรับปรุง พัฒนาระบบการบริการและพัฒนาคุณภาพบุคลากรให้มีประสิทธิภาพ</p> <p>5.3 พัฒนาการบริหารงานยุคใหม่โดยใช้เทคโนโลยีที่ทันสมัยในการดำเนินงาน</p> <p>5.4 ส่งเสริมระบบป้องกันและบรรเทาสาธารณภัย</p> |
| <p><u>ยุทธศาสตร์ที่ 6</u><br/>6.) การบริหารจัดการ<br/>และการอนุรักษ์<br/>ทรัพยากรธรรมชาติและ<br/>สิ่งแวดล้อม</p> | <p>6.1. คัดกรอง ดูแลและบำรุงรักษาทรัพยากรธรรมชาติและสิ่งแวดล้อม</p> <p>6.2. การบริหารจัดการขยะมูลฝอย</p> <p>6.3. ป้องกันการบุกรุกและบำรุงรักษาที่สาธารณะ</p>  |





ส่วนที่ 3  
การนำแผนพัฒนาท้องถิ่นไปสู่การปฏิบัติ

1. ยุทธศาสตร์การพัฒนาและแผนงาน

| ที่ | ยุทธศาสตร์  | ด้าน                        | แผนงาน   | หน่วยงาน<br>รับผิดชอบหลัก   | หน่วยงาน<br>สนับสนุน |
|-----|---|-----------------------------|--|---|----------------------|
| 1   | การพัฒนาด้านคุณภาพ<br>ชีวิตและสังคม                   | บริการชุมชนและ<br>สังคม     | การศึกษา<br>สังคมสงเคราะห์<br><br>สาธารณสุข<br>สร้างความเข้มแข็ง<br>ของชุมชน | กองการศึกษา<br>กองสวัสดิการ<br>สังคม<br>กองสาธารณสุข<br>สำนักปลัด |                      |
|     |   | การดำเนินงาน                | งบกลาง   | กองสวัสดิการ<br>สังคม   | สำนักปลัด            |
|     |   | บริหารทั่วไป                | รักษาความสงบ<br>ภายใน  | สำนักปลัด   |                      |
| 2   | การพัฒนาด้านโครงสร้าง<br>พื้นฐาน                      | การเศรษฐกิจ                 | อุตสาหกรรมและ<br>การโยธา   | กองช่าง   |                      |
|     |   | บริการชุมชนและ<br>สังคม     | เคหะและชุมชน   | กองช่าง   |                      |
| 3   | การพัฒนาด้านเศรษฐกิจ<br>และการแก้ไขปัญหา<br>ความยากจน | บริการชุมชนและ<br>สังคม     | สร้างความเข้มแข็ง<br>ของชุมชน<br>สังคมสงเคราะห์                              | กองสวัสดิการ<br>สังคม<br>กองสวัสดิการ<br>สังคม                    |                      |
| 4   | การพัฒนาด้านการศึกษา<br>ศาสนา ประเพณีและ<br>วัฒนธรรม  | ด้านบริการชุมชน<br>และสังคม | การศึกษา<br>การศาสนา<br>วัฒนธรรมและ<br>นันทนาการ<br>สังคมสงเคราะห์           | กองการศึกษา<br>กองการศึกษา<br><br>กองสวัสดิการ<br>สังคม           |                      |



| ที่ | ยุทธศาสตร์  | ด้าน                    | แผนงาน                                   | หน่วยงาน<br>รับผิดชอบหลัก | หน่วยงาน<br>สนับสนุน |
|-----|---|-------------------------|--|---------------------------|----------------------|
| 5   | การพัฒนาด้านการเมือง<br>การบริหารและการ<br>พัฒนาบุคลากรท้องถิ่น         | ด้านบริหารทั่วไป        | บริหารงานทั่วไป<br>รักษาความสงบ<br>ภายใน | สำนักปลัด<br>สำนักปลัด    |                      |
|     |   | บริการชุมชน             | สร้างความเข้มแข็ง<br>ของชุมชน            | สำนักปลัด                 |                      |
|     |   | การเศรษฐกิจ             | อุตสาหกรรมการ<br>โยธา<br>เคหะและชุมชน    | กองช่าง<br>กองช่าง        |                      |
| 6   | การบริหารจัดการและ<br>การอนุรักษ์<br>ทรัพยากรธรรมชาติและ<br>สิ่งแวดล้อม | บริหารทั่วไป            | บริหารงานทั่วไป                          | สำนักปลัด                 |                      |
|     |   | บริการชุมชนและ<br>สังคม | เคหะและชุมชน                             | กองช่าง                   |                      |
| รวม | 6 ยุทธศาสตร์  | 3 ด้าน                  | 10 แผนงาน                                | 6                         |                      |

บัญชีสรุปโครงการพัฒนา  
แผนพัฒนาท้องถิ่น (พ.ศ.2561 - 2565)  
องค์การบริหารส่วนตำบลหนองโดน อำเภอจัตุรัส จังหวัดชัยภูมิ

| ยุทธศาสตร์   | ปี 2561      |            | ปี 2562      |            | ปี 2563      |            | ปี 2564      |            | ปี 2565      |           | รวม 5 ปี     |              |
|--|--------------|------------|--------------|------------|--------------|------------|--------------|------------|--------------|-----------|--------------|--------------|
|  | จำนวนโครงการ | งบประมาณ   | จำนวนโครงการ | งบประมาณ   | จำนวนโครงการ | งบประมาณ   | จำนวนโครงการ | งบประมาณ   | จำนวนโครงการ | งบประมาณ  | จำนวนโครงการ | งบประมาณ     |
| <b>ยุทธศาสตร์ ที่ 1 การพัฒนาด้านคุณภาพชีวิต</b>                      |              |            |              |            |              |            |              |            |              |           |              |              |
| 1.1 แผนงานการศึกษา   | 1            | 100,000    | -            | -          | 1            | 70,000     | -            | -          | -            | -         | 2            | 170,000      |
| 1.2 แผนงานงบบกลาง  | 6            | 14,357,200 | 6            | 15,604,000 | 7            | 20,427,200 | 3            | 640,000    | 3            | 640,000   | 25           | 51,668,400   |
| 1.3 แผนงานสังคมสงเคราะห์   | 7            | 240,000    | 7            | 240,000    | 7            | 260,000    | 7            | 260,000    | 7            | 260,000   | 35           | 1,260,000    |
| 1.4 แผนงานสาธารณสุข  | 7            | 559,936    | 7            | 445,000    | 9            | 558,962    | 3            | 300,000    | 3            | 300,000   | 29           | 2,163,898    |
| 1.5 แผนงานรักษาความสงบภายใน  | 3            | 590,000    | 3            | 590,000    | 3            | 155,000    | 1            | 40,000     | 1            | 40,000    | 11           | 1,415,000    |
| 1.6 แผนงานสร้างความเข้มแข็งของชุมชน                                  | 1            | 85,000     | 1            | 50,000     | 1            | 12,000     | 1            | 12,000     | 1            | 12,000    | 5            | 171,000      |
| รวม  | 25           | 15,932,136 | 24           | 16,929,000 | 28           | 21,483,162 | 15           | 1,252,000  | 15           | 1,252,000 | 107          | 56,848,298   |
| <b>ยุทธศาสตร์ที่ 2 การพัฒนาด้านโครงสร้างพื้นฐาน</b>                  |              |            |              |            |              |            |              |            |              |           |              |              |
| 2.1 แผนงานอุตสาหกรรมการโยธา  | 8            | 2,365,250  | 36           | 8,675,380  | 40           | 28,934,318 | 49           | 93,849,380 | 33           | 7,683,850 | 166          | 141,508,178  |
| 2.2 แผนงานเคหะและชุมชน   | 4            | 642,348    | 4            | 115,038.79 | 45           | 6,056,158  | 5            | 1,675,000  | 2            | 540,000   | 60           | 9,028,544.79 |
| รวม  | 12           | 3,007,598  | 40           | 8,790,419  | 85           | 34,990,476 | 54           | 95,524,380 | 35           | 8,223,850 | 226          | 150,536,723  |
| <b>ยุทธศาสตร์ที่ 3 การพัฒนาด้านเศรษฐกิจและการแก้ไขปัญหาความยากจน</b> |              |            |              |            |              |            |              |            |              |           |              |              |
| 3.1 แผนงานสร้างความเข้มแข็งของชุมชน                                  | 6            | 800,500    | 3            | 131,000    | 7            | 831,500    | 4            | 181,000    | 4            | 181,000   | 24           | 2,125,000    |
| 3.2 แผนงานสังคมสงเคราะห์   | 1            | 50,000     | 1            | 50,000     | 1            | 50,000     | 1            | 50,000     | 1            | 50,000    | 5            | 250,000      |
| รวม  | 7            | 850,500    | 4            | 181,000    | 8            | 881,500    | 5            | 231,000    | 5            | 231,000   | 29           | 2,375,000    |
| <b>ยุทธศาสตร์ที่ 4 การพัฒนาด้านการศึกษา ศาสนา ประเพณีและวัฒนธรรม</b> |              |            |              |            |              |            |              |            |              |           |              |              |
| 4.1 แผนงานการศึกษา   | 8            | 2,938,938  | 13           | 2,649,138  | 11           | 2,548,438  | 11           | 2,548,438  | 11           | 2,548,438 | 54           | 13,233,390   |
| 4.2 แผนงานการศาสนาวัฒนธรรมและนันทนาการ                               | 3            | 100,000    | 3            | 80,000     | 2            | 30,000     | 2            | 30,000     | 2            | 30,000    | 12           | 270,000      |
| 4.3 แผนงานสังคมสงเคราะห์   | 1            | 70,000     | 1            | 70,000     | 1            | 70,000     | 1            | 70,000     | 1            | 70,000    | 5            | 350,000      |
| รวม  | 12           | 3,108,938  | 17           | 2,799,138  | 14           | 2,648,438  | 14           | 2,648,438  | 14           | 2,648,438 | 71           | 13,853,390   |

2. บัญชีโครงการพัฒนาท้องถิ่น

แบบ ผ.01

| ยุทธศาสตร์   | ปี 2561      |                   | ปี 2562      |                   | ปี 2563      |                   | ปี 2564      |                    | ปี 2565      |                   | รวม 5 ปี     |                    |
|--|--------------|-------------------|--------------|-------------------|--------------|-------------------|--------------|--------------------|--------------|-------------------|--------------|--------------------|
|  | จำนวนโครงการ | งบประมาณ          | จำนวนโครงการ | งบประมาณ          | จำนวนโครงการ | งบประมาณ          | จำนวนโครงการ | งบประมาณ           | จำนวนโครงการ | งบประมาณ          | จำนวนโครงการ | งบประมาณ           |
| <b>ยุทธศาสตร์ที่ 5 การพัฒนาด้านการเมือง การบริหารและการพัฒนาบุคลากรท้องถิ่น</b>  |              |                   |              |                   |              |                   |              |                    |              |                   |              |                    |
| 5.1 แผนงานสร้างความเข้มแข็งของชุมชน  | 2            | 320,000           | 2            | 310,000           | 3            | 330,000           | 3            | 330,000            | 3            | 330,000           | 13           | 1,620,000          |
| 5.2 แผนงานบริหารงานทั่วไป  | 10           | 4,347,000         | 7            | 847,000           | 9            | 907,000           | 8            | 407,000            | 8            | 407,000           | 42           | 6,915,000          |
| 5.3 แผนงานอุตสาหกรรมการโยธา  | 8            | 2,608,000         | 4            | 2,101,537         | 8            | 2,770,000         | 1            | 300,000            | 0            | -                 | 21           | 7,779,537          |
| 5.4 แผนงานเคหะและชุมชน   | 0            | -                 | 1            | 50,000            | -            | 0                 | 1            | 50,000             | 0            | -                 | 2            | 100,000            |
| 5.5 แผนงานรักษาความสงบภายใน  | 5            | 293,850           | 5            | 266,000           | 6            | 366,000           | 5            | 335,000            | 5            | 335,000           | 26           | 1,595,850          |
| <b>รวม</b>   | <b>25</b>    | <b>7,568,850</b>  | <b>19</b>    | <b>3,574,537</b>  | <b>26</b>    | <b>4,373,000</b>  | <b>18</b>    | <b>1,422,000</b>   | <b>16</b>    | <b>1,072,000</b>  | <b>104</b>   | <b>18,010,387</b>  |
| <b>ยุทธศาสตร์ ที่ 6 การบริหารจัดการและอนุรักษ์ทรัพยากรธรรมชาติและสิ่งแวดล้อม</b> |              |                   |              |                   |              |                   |              |                    |              |                   |              |                    |
| 6.1 แผนงานบริหารงานทั่วไป  | 3            | 105,000           | 3            | 105,000           | 3            | 105,000           | 3            | 105,000            | 3            | 105,000           | 15           | 525,000            |
| 6.2 แผนงานเคหะและชุมชน   | 3            | 610,000           | 3            | 360,000           | 3            | 400,000           | 2            | 200,000            | 2            | 200,000           | 13           | 1,770,000          |
| <b>รวม</b>   | <b>6</b>     | <b>715,000</b>    | <b>6</b>     | <b>465,000</b>    | <b>6</b>     | <b>505,000</b>    | <b>5</b>     | <b>305,000</b>     | <b>5</b>     | <b>305,000</b>    | <b>28</b>    | <b>2,295,000</b>   |
| <b>รวมทั้งสิ้น</b>   | <b>87</b>    | <b>30,933,022</b> | <b>110</b>   | <b>32,779,094</b> | <b>166</b>   | <b>64,681,576</b> | <b>111</b>   | <b>101,382,818</b> | <b>113</b>   | <b>15,722,288</b> | <b>537</b>   | <b>241,623,798</b> |

## 2. บัญชีโครงการพัฒนาท้องถิ่น

แบบ ผ 02

### รายละเอียดโครงการพัฒนา

แผนพัฒนาท้องถิ่น (พ.ศ.2561 - 2565)

องค์การบริหารส่วนตำบลหนองโดน อำเภอจัตุรัส จังหวัดชัยภูมิ

ก. ยุทธศาสตร์จังหวัดที่ 2 การพัฒนาสังคมและคุณภาพชีวิตให้มั่นคงตามหลักปรัชญาของเศรษฐกิจพอเพียง

ข. ยุทธศาสตร์การพัฒนาของ อปท. ในเขตจังหวัดที่ 1 การพัฒนาคนและสังคมที่มีคุณภาพ และยุทธศาสตร์ที่ 2 การพัฒนาคุณภาพชีวิตและความเป็นอยู่ของประชาชนให้เข้มแข็ง

1. ยุทธศาสตร์ที่ 1 การพัฒนาด้านคุณภาพชีวิตและสังคม

1.1 แนวทางการพัฒนา สงเคราะห์และพัฒนาคุณภาพชีวิตเด็ก สตรี คนชรา คนพิการ ผู้ด้อยโอกาส และผู้ป่วยเอดส์หรือผู้ได้รับผลกระทบ

แผนงานการศึกษา งานระดับก่อนวัยเรียนและประถมศึกษา

| ที่   | โครงการ                                 | วัตถุประสงค์  | เป้าหมาย<br>(ผลผลิตของโครงการ)   | งบประมาณ             |                     |                     |                 |                 | ตัวชี้วัด<br>(KPI )   | ผลลัพธ์ที่คาดว่าจะได้รับ                                       | หน่วยงาน<br>รับผิดชอบ<br>หลัก |
|---|---|---|--|----------------------|---------------------|---------------------|-----------------|-----------------|---|--|-------------------------------|
|   |   |   |  | 2561<br>(บาท)        | 2562<br>(บาท)       | 2563<br>(บาท)       | 2564<br>(บาท)   | 2565<br>(บาท)   |   |  |                               |
| 1   | จัดงานวันเด็กประจำปี                    | เพื่อเสริมสร้างและพัฒนาการเรียนรู้ของเด็กให้เต็มศักยภาพตระหนักในบทบาทและหน้าที่ของตนเอง | จัดงานวันเด็กในวันเสาร์ที่สองของเดือนมกราคม ของทุกปี เด็กนักเรียน หมู่1-11 และพื้นที่ใกล้เคียง | 100,000              | -                   | 70,000              | -               | -               | ร้อยละ95 ของเด็กมีพัฒนาการเรียนรู้ที่ดี                                 | เด็กมีพัฒนาการเรียนรู้เต็มศักยภาพตระหนักในบทบาทและหน้าที่ของตน | กองการศึกษา                   |
| แผนงานงบกลาง  |   |   |  |                      |                     |                     |                 |                 |   |  |                               |
| 2   | เบี้ยยังชีพผู้สูงอายุ                   | เพื่อช่วยเหลือผู้สูงอายุที่มีรายได้ไม่เพียงพอต่อการยังชีพ                               | จ่ายเบี้ยยังชีพให้ผู้สูงอายุที่มีอายุ 60 ปีขึ้นไป ที่ไม่มีคนดูแลและมีเลี้ยงดู                  | 9,889,200<br>1224 คน | 10,195,200<br>ป/ค 2 | 14,467,200<br>1,348 | -               | -               | ร้อยละ 100 ของผู้สูงอายุมีรายได้เพียงพอต่อการยังชีพ                     | ผู้สูงอายุมีคุณภาพชีวิตที่ดีขึ้น                               | กองสวัสดิการสังคม             |
| 3   | เบี้ยยังชีพผู้พิการ                     | เพื่อช่วยเหลือผู้พิการที่ไม่สามารถช่วยเหลือตัวเองได้ ให้มีรายได้ดำรงชีพอยู่ได้          | จ่ายเบี้ยยังชีพผู้พิการที่ไม่สามารถช่วยเหลือตัวเองได้  | 3,408,000<br>355 คน  | 4,348,800<br>453 คน | 4,800,000<br>500    | -               | -               | ร้อยละ 100 ของผู้พิการมีรายได้เพียงพอต่อการยังชีพ                       | ผู้พิการมีคุณภาพชีวิตที่ดีขึ้น                                 | กองสวัสดิการสังคม             |
| 4   | เบี้ยยังชีพผู้ป่วยเอดส์                 | เพื่อช่วยเหลือผู้ป่วยโรคเอดส์ และผู้ที่ได้รับผลกระทบมีรายได้ในการครองชีพ                | จ่ายเบี้ยยังชีพให้ผู้ป่วยโรคเอดส์หรือผู้ที่ได้รับผลกระทบ                                       | 60,000<br>10 คน      | 60,000<br>10 คน     | 60,000<br>10 คน     | 60,000<br>10 คน | 60,000<br>10 คน | ร้อยละ100 ของผู้ป่วยโรคเอดส์และผู้ที่ได้รับผลกระทบมีรายได้ต่อการครองชีพ | ผู้ติดเชื้อหรือผู้ได้รับผลกระทบมีรายได้ในการครองชีพ            | กองสวัสดิการสังคม             |
| แผนงานสังคมสงเคราะห์ งานสวัสดิการสังคมและสังคมสงเคราะห์ |   |   |  |                      |                     |                     |                 |                 |   |  |                               |
| 5   | ผู้สูงอายุถ่ายทอดภูมิปัญญาไทยสู่ลูกหลาน | เพื่ออนุรักษ์ภูมิปัญญาท้องถิ่น  | จัดฝึกอบรมตามโครงการให้กับเยาวชนประชาชน  | 30,000               | 30,000              | 30,000              | 30,000          | 30,000          | ร้อยละ 95 ของผู้เข้ารับการอบรม  | ภูมิปัญญาท้องถิ่นคงอยู่  | กองสวัสดิการสังคม             |
| 6   | ช่วยเหลือผู้ด้อยโอกาสทางสังคม           | เพื่อช่วยเหลือผู้ด้อยโอกาสทางสังคม  | ผู้ด้อยโอกาสในเขต อบต.หนองโดน  | 60,000               | 60,000              | 60,000              | 60,000          | 60,000          | ร้อยละ 100 ของผู้ด้อยโอกาสมีคุณภาพชีวิตที่ดีขึ้น                        | ผู้ด้อยโอกาสมีคุณภาพชีวิตที่ดีขึ้น                             | กองสวัสดิการสังคม             |

2. บัญชีโครงการพัฒนาท้องถิ่น

ก. ยุทธศาสตร์จังหวัดที่ 2 การพัฒนาสังคมและคุณภาพชีวิตให้มั่นคงตามหลักปรัชญาของเศรษฐกิจพอเพียง

ข. ยุทธศาสตร์การพัฒนาของ อปท.ในเขตจังหวัดที่ 1 การพัฒนาคนและสังคมที่มีคุณภาพ และยุทธศาสตร์ที่ 2 การพัฒนาคุณภาพชีวิตและความเป็นอยู่ของประชาชนให้เข้มแข็ง

1. ยุทธศาสตร์ที่ 1 การพัฒนาคุณภาพชีวิตและสังคม

1.1 แนวทางการพัฒนา สงเคราะห์และพัฒนาคุณภาพชีวิตเด็ก สตรี คนชรา คนพิการ ผู้ด้อยโอกาส และผู้ป่วยเอดส์หรือผู้ได้รับผลกระทบ

แผนงานการศึกษา งานระดับก่อนวัยเรียนและประถมศึกษา

แผนงานสังคมสงเคราะห์ งานสวัสดิการสังคมและสังคมสงเคราะห์

| ที่ | โครงการ                                 | วัตถุประสงค์  | เป้าหมาย<br>(ผลผลิตของโครงการ)        | งบประมาณ      |                 |               |               |               | ตัวชี้วัด<br>(KPI )                             | ผลลัพธ์ที่คาดว่าจะได้รับ                                    | หน่วยงาน<br>รับผิดชอบ<br>หลัก |
|-----|---|---|---------------------------------------|---------------|-----------------|---------------|---------------|---------------|---|---|-------------------------------|
|     |   |   |                                       | 2561<br>(บาท) | 2562<br>(บาท)   | 2563<br>(บาท) | 2564<br>(บาท) | 2565<br>(บาท) |   |   |                               |
| 7   | โครงการพัฒนาคุณภาพชีวิตคนพิการ          | เพื่อพัฒนาคุณภาพชีวิตคนพิการในพื้นที่ให้มีความเป็นอยู่ที่ดีขึ้น   | คนพิการ/ผู้ดูแลคนพิการ จำนวน 30 คน    | 20,000        | 20,000<br>ป/ค 2 | 20,000        | 20,000        | 20,000        | ร้อยละ 100 ของคนพิการที่มีความเป็นอยู่ที่ดีขึ้น | คนพิการมีความเป็นอยู่ที่ดีขึ้น                              | กองสวัสดิการสังคม             |
| 8   | โครงการเด็กวัยใส พันภัยในวัยเรียน       | เพื่อเพื่อทักษะชีวิตให้เด็กในเขต พท. ต.หนองโดน ให้อ่านหนังสือทันสถานการณ์ ปัญหาสังคมในปัจจุบัน          | นักเรียน จำนวน 58 คน ครูจำนวน 4 คน    | 20,000        | 20,000<br>ป/ค 2 | 20,000        | 20,000        | 20,000        | ร้อยละ 100 ของเด็กที่เข้าร่วมกิจกรรม            | เด็กในเขต พท.ต.หนองโดน รู้ทันสถานการณ์ปัญหาสังคมในปัจจุบัน  | กองสวัสดิการสังคม             |
| 9   | โครงการพัฒนาศักยภาพสตรีผู้ อาเซียน      | เพื่อให้สตรีได้รับความรู้ความเข้าใจ ในการเข้าร่วมเป็นประชาคมอาเซียน                                     | กลุ่มสตรี จำนวน 100 คน                | 30,000        | 30,000<br>ป/ค 2 | 30,000        | 30,000        | 30,000        | ร้อยละ 100 ของผู้เข้ารับการอบรมได้รับความรู้    | สตรีได้รับความรู้ความเข้าใจ การเข้าร่วมเป็นประชาคมอาเซียน   | กองสวัสดิการสังคม             |
| 10  | โครงการครอบครัวสัมพันธ์สามฝั่่งสู่สังคม | เพื่อแลกเปลี่ยนเรียนรู้ร่วมกัน รวมถึง การลดช่องว่างระหว่างวัย ป้องกัน และแก้ไขปัญหาความรุนแรงในครอบครัว | ครอบครัวภายในตำบล 25 ครอบครัว แม่/ลูก | 70,000        | 70,000<br>ป/ค 2 | 70,000        | 70,000        | 70,000        | ร้อยละ ของครอบครัวที่เข้าร่วมกิจกรรม            | ลดช่องว่างระหว่างวัย ป้องกัน แก้ไขปัญหาความรุนแรงในครอบครัว | กองสวัสดิการสังคม             |

ก. ยุทธศาสตร์จังหวัดที่ 2 การพัฒนาสังคมและคุณภาพชีวิตให้มั่นคงตามหลักปรัชญาของเศรษฐกิจพอเพียง

ข. ยุทธศาสตร์การพัฒนาของ อปท.ในเขตจังหวัดที่ 1 การพัฒนาคนและสังคมที่มีคุณภาพ และยุทธศาสตร์ที่ 2 การพัฒนาคุณภาพชีวิตและความเป็นอยู่ของประชาชนให้เข้มแข็ง

1. ยุทธศาสตร์ที่ 1 การพัฒนาคุณภาพชีวิตและสังคม

1.2 ช่วยเหลือผู้ได้รับผลกระทบจากภัยพิบัติ

แผนงานงบกลาง

| ที่ | โครงการ                    | วัตถุประสงค์                         | เป้าหมาย<br>(ผลผลิตของโครงการ)                                      | งบประมาณ      |               |               |               |               | ตัวชี้วัด<br>(KPI )                         | ผลลัพธ์ที่คาดว่าจะได้รับ                  | หน่วยงาน<br>รับผิดชอบ<br>หลัก |
|-----|----------------------------|--------------------------------------|---|---------------|---------------|---------------|---------------|---------------|---|---|-------------------------------|
|     |                            |                                      |   | 2561<br>(บาท) | 2562<br>(บาท) | 2563<br>(บาท) | 2564<br>(บาท) | 2565<br>(บาท) |   |   |                               |
| 1   | ช่วยเหลือผู้ประสบภัยพิบัติ | เพื่อช่วยเหลือผู้ประสบภัยพิบัติต่างๆ | ประชาชนในพื้นที่ อบต.หนองโดน ที่ได้รับผลกระทบจากเหตุภัยพิบัติต่าง ๆ | 800,000       | 800,000       | 500,000       | 500,000       | 500,000       | ร้อยละ 100 ของผู้ประสบภัยได้รับการช่วยเหลือ | ประชาชนได้รับการบรรเทา ปัญหาความเดือดร้อน | สำนักปลัด                     |

## 2. บัญชีโครงการพัฒนาท้องถิ่น

แบบ ผ 02

ก. ยุทธศาสตร์จังหวัดที่ 2 การพัฒนาสังคมและคุณภาพชีวิตให้มั่นคงตามหลักปรัชญาของเศรษฐกิจพอเพียง

ข. ยุทธศาสตร์การพัฒนาของ อปท. ในเขตจังหวัดที่ 1 การพัฒนาคนและสังคมที่มีคุณภาพ และยุทธศาสตร์ที่ 2 การพัฒนาคุณภาพชีวิตและความเป็นอยู่ของประชาชนให้เข้มแข็ง

1. ยุทธศาสตร์ที่ 1 การพัฒนาด้านคุณภาพชีวิตและสังคม

1.3 บริการสาธารณสุขให้ครอบคลุมประชาชนทุกกลุ่มและส่งเสริมให้ประชาชนมีส่วนร่วมในการป้องกันโรค

แผนงานสังคมสงเคราะห์ งานสวัสดิการสังคมและสังคมสงเคราะห์

| ที่   | โครงการ  | วัตถุประสงค์  | เป้าหมาย<br>(ผลผลิตของโครงการ)   | งบประมาณ  |   |   |               |               | ตัวชี้วัด<br>(KPI )   | ผลลัพธ์ที่คาดว่าจะได้รับ   | หน่วยงาน<br>รับผิดชอบหลัก |
|---|--|---|--|---|---|---|---------------|---------------|---|--|---------------------------|
|   |  |   |  | 2561<br>(บาท)   | 2562<br>(บาท)   | 2563<br>(บาท)   | 2564<br>(บาท) | 2565<br>(บาท) |   |  |                           |
| 1   | โครงการดูแลสุขภาพผู้พิการในชุมชน   | เพื่อพัฒนาเครือข่ายดูแลผู้พิการ   | ผู้พิการ 420 คน  | 10,000  | 10,000  | 30,000  | 30,000        | 30,000        | ร้อยละ 100 ของผู้พิการที่ได้รับการดูแล                                      | ผู้พิการมีสุขภาพร่างกายแข็งแรง   | กองสวัสดิการสังคม         |
| แผนงานสาธารณสุข งานบริการสาธารณสุขและงานสาธารณสุขอื่น |  |   |  |   |   |   |               |               |   |  |                           |
| 2   | โครงการสัตว์ปลอดโรค คนปลอดภัยจากโรคพิษสุนัขบ้า   | สำหรับฉีดวัคซีนป้องกันและควบคุมโรคพิษสุนัขบ้า ตัวละ 30 บาทโดยจัดสรรตามจำนวนประชากรสุนัขและแมวและสำรวจข้อมูลทะเบียนสัตว์ปีละ 2 ครั้ง ตัวละ 3 บาท/ครั้ง | ฉีดวัคซีนป้องกันโรคพิษสุนัขบ้าและสำรวจประชากรสุนัขและแมว ปีละ 2 ครั้ง มีนาคมและสิงหาคม         | 39,936<br>ป/ค 1<br>ฉีดวัคซีน<br>1,109<br>สำรวจ<br>1,111 | 40,134<br>ป/ค 2<br>ฉีดวัคซีน<br>1,111<br>สำรวจ<br>1,134 | 40,962<br>ป/ค 3<br>ฉีดวัคซีน<br>1,139<br>สำรวจ<br>1,157 | -             | -             | ร้อยละ 95 ของสุนัขที่ได้รับวัคซีน   | สุนัขได้รับวัคซีนทำให้ไม่เกิดโรคที่มีสัตว์เป็นพาหะนำโรค  | กองสาธารณสุข              |
| 3   | โครงการป้องกันควบคุมโรคไข้เลือดออก   | เพื่อสร้างเครือข่ายการเฝ้าระวังและควบคุมโรคในชุมชน  | พื้นที่ตำบลหนองโดน บ้าน วัด โรงเรียน   | 200,000   | 125,000<br>ป/ค2   | 200,000   | 200,000       | 200,000       | จำนวนเครือข่ายป้องกันควบคุมโรคเพิ่มขึ้น 11 เครือข่าย                        | ตำบลหนองโดนมีเครือข่ายป้องกันควบคุมโรคเพิ่มขึ้น  | กองสาธารณสุข              |
| 4   | โครงการป้องกันและเฝ้าระวังโรคระบาด   | เพื่อให้สุขภาพของคนในท้องถิ่นปราศจากโรคภัยไข้เจ็บ   | -ป้องกันโรคไข้หวัดนก<br>-ป้องกันโรคมือเท้าปาก  | 50,000  | 50,000  | 50,000  | 50,000        | 50,000        | จำนวนการเกิดโรคระบาดลดน้อยลง  | โรคระบาดในตำบลหนองโดนลดน้อยลง  | กองสาธารณสุข              |
| 5   | โครงการสร้างเครือข่ายรักษาสภาพ   | เสริมสร้างองค์ความรู้และพัฒนาขีดความสามารถด้านบริการสาธารณสุขให้เกิดประโยชน์แก่ประชาชนให้มีประสิทธิภาพและเป็นแบบอย่างที่ดี                            | อาสาสมัครผู้สูงอายุ , อาสาสมัครสาธารณสุข , ตัวแทนผู้สูงอายุ , ตัวแทนผู้พิการ รวมทั้งสิ้น 70 คน | 50,000  | 50,000<br>ป/ค2  | 50,000  | 50,000        | 50,000        | ร้อยละผู้เข้ารับการอบรมมีความรู้ด้านสาธารณสุขเพิ่มขึ้น                      | ผู้เข้ารับการอบรมมีความรู้ด้านบริการสาธารณสุขให้เกิดประโยชน์แก่ประชาชนให้มีประสิทธิภาพและเป็นแบบอย่างที่ดี | กองสาธารณสุข              |
| 6   | โครงการสืบสานพระราชปณิธานสมเด็จพระเจ้าน้องนางเธอ เจ้าฟ้าจุฬาภรณวลัยลักษณ์ อัครราชกุมารี เสด็จฯ ด้านภัยมะเร็งเต้านม | -เพื่อให้ความรู้เกี่ยวกับมะเร็งเต้านม<br>- ประชาสัมพันธ์และติดตามให้สตรีอายุ 30 ปี ขึ้นไป ตรวจคัดกรองมะเร็งเต้านม                                     | สตรีอายุ 30 ปีขึ้นไป<br>หมู่ 1<br>หมู่ 2<br>หมู่ 3   | พ/ค 2<br>6,000<br>5,000<br>5,000                        | พ/ค 2<br>6,000<br>5,000<br>5,000                        | 4,000<br>7,000<br>7,000                                 | -<br>-<br>-   | -<br>-<br>-   | ร้อยละ 90 ของประชาชนกลุ่มเป้าหมายได้รับการพัฒนาความรู้ด้านการตรวจเต้านมด้วย | มีระบบบริการคัดกรองมะเร็งเต้านมและส่งเสริมให้สตรีวัยทำงานตรวจเต้านม  | กองสาธารณสุข              |

2. บัญชีโครงการพัฒนาท้องถิ่น

ก. ยุทธศาสตร์จังหวัดที่ 2 การพัฒนาสังคมและคุณภาพชีวิตให้มั่นคงตามหลักปรัชญาของเศรษฐกิจพอเพียง

ข. ยุทธศาสตร์การพัฒนาของ อปท. ในเขตจังหวัดที่ 1 การพัฒนาคนและสังคมที่มีคุณภาพ และยุทธศาสตร์ที่ 2 การพัฒนาคุณภาพชีวิตและความเป็นอยู่ของประชาชนให้เข้มแข็ง

1. ยุทธศาสตร์ที่ 1 การพัฒนาด้านคุณภาพชีวิตและสังคม

1.3 บริการสาธารณสุขให้ครอบคลุมประชาชนทุกกลุ่มและส่งเสริมให้ประชาชนมีส่วนร่วมในการป้องกันโรค

แผนงานสาธารณสุข งานบริการสาธารณสุขและงานสาธารณสุขอื่น

| ที่ | โครงการ   | วัตถุประสงค์   | เป้าหมาย<br>(ผลผลิตของโครงการ) | งบประมาณ      |               |               |               |               | ตัวชี้วัด<br>(KPI )  | ผลลัพธ์ที่คาดว่าจะได้รับ   | หน่วยงาน<br>รับผิดชอบหลัก |
|-----|---|--|--------------------------------|---------------|---------------|---------------|---------------|---------------|--|--|---------------------------|
|     |   |  |                                | 2561<br>(บาท) | 2562<br>(บาท) | 2563<br>(บาท) | 2564<br>(บาท) | 2565<br>(บาท) |  |  |                           |
| 7   | โครงการควบคุมโรคขาดสารไอโอดีนของสมเด็จพระเทพรัตนราชสุดาฯ สยามบรมราชกุมารี | - ประชาสัมพันธ์ให้ประชาชนใช้เกลือไอโอดีนในการปรุงอาหาร<br>- อบรมให้ความรู้แก่ อสม. อละประชาชนในการป้องกันและอันตรายที่จะเกิดขึ้น | หมู่ 4                         | 5,000         | 5,000         | 5,000         | -             | -             | ตนเองอย่างถูกต้องสม่ำเสมอ  | ด้วยตนเองอย่างถูกต้อง  |                           |
|     |   |  | หมู่ 5                         | 5,000         | 5,000         | 5,000         | -             | -             |  |  |                           |
|     |   |  | หมู่ 6                         | 6,000         | 6,000         | 7,500         | -             | -             |  |  |                           |
|     |   |  | หมู่ 7                         | 5,000         | 5,000         | 6,000         | -             | -             |  |  |                           |
|     |   |  | หมู่ 8                         | 5,000         | 5,000         | -             | -             | -             |  |  |                           |
|     |   |  | หมู่ 9                         | 6,000         | 6,000         | 6,000         | -             | -             |  |  |                           |
|     |   |  | หมู่ 10                        | 6,000         | 6,000         | 7,000         | -             | -             |  |  |                           |
|     |   |  | หมู่ 11                        | 6,000         | 6,000         | -             | -             | -             |  |  |                           |
|     |   |  | พ/ค 2                          | พ/ค 2         |               |               |               |               |  |  |                           |
|     |   |  | หมู่ 1                         | 7,000         | 7,000         | -             | -             | -             |  |  |                           |
|     |   |  | หมู่ 2                         | 5,000         | 5,000         | -             | -             | -             |  |  |                           |
| 8   | โครงการณรงค์และแก้ไขปัญหายาเสพติด ( To be Number One ) ฯ                  | - อบรมให้ความรู้แก่ อสม. อละประชาชนเยาวชนเกี่ยวกับการแก้ไขปัญหาเสพติดในหมู่บ้าน<br>- จัดกิจกรรมออกกำลังกาย                       | หมู่ 1                         | 7,000         | 7,000         | 4,000         | -             | -             | ร้อยละ 85 ของประชาชนที่มีความรู้ความเข้าใจเกี่ยวกับการป้องกันและอันตรายจากโรคขาดสารไอโอดีน | ประชาชนในตำบลหนองโดนที่มีความรู้ความเข้าใจเกี่ยวกับการป้องกันและอันตรายจากโรคขาดสารไอโอดีน | กองสาธารณสุข              |
|     |   |  | หมู่ 2                         | 10,000        | 10,000        | 6,000         | -             | -             |  |  |                           |
|     |   |  | หมู่ 3                         | 8,000         | 8,000         | 8,000         | -             | -             |  |  |                           |
|     |   |  | หมู่ 4                         | 6,000         | 6,000         | 6,000         | -             | -             |  |  |                           |
|     |   |  | หมู่ 5                         | 10,000        | 10,000        | 10,000        | -             | -             |  |  |                           |
|     |   |  | พ/ค 2                          | พ/ค 2         |               |               |               |               |  |  |                           |
|     |   |  | หมู่ 1                         | 7,000         | 7,000         | 4,000         | -             | -             |  |  |                           |
|     |   |  | หมู่ 2                         | 10,000        | 10,000        | 6,000         | -             | -             |  |  |                           |
|     |   |  | หมู่ 3                         | 8,000         | 8,000         | 8,000         | -             | -             |  |  |                           |
|     |   |  | หมู่ 4                         | 6,000         | 6,000         | 6,000         | -             | -             |  |  |                           |
|     |   |  | หมู่ 5                         | 10,000        | 10,000        | 10,000        | -             | -             |  |  |                           |

2. บัญชีโครงการพัฒนาท้องถิ่น

ก. ยุทธศาสตร์จังหวัดที่ 2 การพัฒนาสังคมและคุณภาพชีวิตให้มั่นคงตามหลักปรัชญาของเศรษฐกิจพอเพียง

ข. ยุทธศาสตร์การพัฒนาของ อปท. ในเขตจังหวัดที่ 1 การพัฒนาคนและสังคมที่มีคุณภาพ และยุทธศาสตร์ที่ 2 การพัฒนาคุณภาพชีวิตและความเป็นอยู่ของประชาชนให้เข้มแข็ง

1. ยุทธศาสตร์ที่ 1 การพัฒนาด้านคุณภาพชีวิตและสังคม

1.3 บริการสาธารณสุขให้ครอบคลุมประชาชนทุกกลุ่มและส่งเสริมให้ประชาชนมีส่วนร่วมในการป้องกันโรค

แผนงานสาธารณสุข งานบริการสาธารณสุขและงานสาธารณสุขอื่น

| ที่                    | โครงการ  | วัตถุประสงค์  | เป้าหมาย<br>(ผลผลิตของโครงการ) | งบประมาณ      |                 |               |               |               | ตัวชี้วัด<br>(KPI )                                   | ผลลัพธ์ที่คาดว่าจะได้รับ                          | หน่วยงาน<br>รับผิดชอบหลัก |
|------------------------|--|---|--------------------------------|---------------|-----------------|---------------|---------------|---------------|---|---|---------------------------|
|                        |  |   |                                | 2561<br>(บาท) | 2562<br>(บาท)   | 2563<br>(บาท) | 2564<br>(บาท) | 2565<br>(บาท) |   |   |                           |
| 9                      | โครงการตรวจสุขภาพเคลื่อนที่สมเด็จพระเจ้าลูกเธอ เจ้าฟ้าจุฬาภรณวลัยลักษณ์อัครราชกุมารี | เพื่อตรวจคัดกรองประเมินความเสี่ยงด้านสุขภาพของประชาชน | หมู่ 6                         | 5,000         | 5,000           | 5,000         | -             | -             | ร้อยละ 985 ของประชาชนได้รับการตรวจสุขภาพ              | ประชาชนมีความตระหนักรู้ในการจัดการดูแลสุขภาพตนเอง | กองสาธารณสุข              |
|                        |  |   | หมู่ 7                         | 10,000        | 10,000          | 7,000         | -             | -             |   |   |                           |
|                        |  |   | หมู่ 8                         | 7,000         | 7,000           | 5,000         | -             | -             |   |   |                           |
|                        |  |   | หมู่ 9                         | 7,000         | 7,000           | 7,000         | -             | -             |   |   |                           |
|                        |  |   | หมู่ 10                        | 7,000         | 7,000           | 7,000         | -             | -             |   |   |                           |
|                        |  |   | หมู่ 11                        | 7,000         | 7,000           | 6,000         | -             | -             |   |   |                           |
|                        |  |   | หมู่ 1                         | -             | -               | 12,000        | -             | -             |   |   |                           |
|                        |  |   | หมู่ 2                         | -             | -               | 7,000         | -             | -             |   |   |                           |
|                        |  |   | หมู่ 8                         | -             | -               | 5,000         | -             | -             |   |   |                           |
|                        |  |   | หมู่ 10                        | -             | -               | 6,000         | -             | -             |   |   |                           |
|                        |  |   | หมู่ 11                        | -             | -               | 10,000        | -             | -             |   |   |                           |
| 10                     | โครงการการควบคุมโรคหนองพยาธิของสมเด็จพระเทพรัตนราชสุดาฯ สยามบรมราชกุมารี             | เพื่อลดอัตราความชุกของโรคพยาธิ                        | ประชาชนในเขต ตำบล.หนองโดน      | -             | -               | 10,000        | -             | -             | ผู้ตรวจพบพยาธิได้รับยาถ่ายพยาธิเพื่อรักษา ร้อยละ 100  | อัตราความชุกของพยาธิลดลง                          | กองสาธารณสุข              |
|                        |  |   | หมู่ 8                         | -             | -               | 10,000        | -             | -             |   |   |                           |
| แผนงานงบกลาง งานงบกลาง |  |   |                                |               |                 |               |               |               |   |   |                           |
| 11                     | สมทบกองทุนหลักประกันสุขภาพระดับท้องถิ่น (สปสข.)                                      | เพื่อสมทบกองทุนหลักประกันสุขภาพ อบต.หนองโดน           | ประชาชนในเขต อบต.หนองโดน       | 100,000       | 100,000<br>ป/ค2 | 100,000       | 100,000       | 100,000       | จำนวนองค์กรภาครัฐ/เอกชน /ภาคประชาชนได้รับการช่วยเหลือ | ประชาชนสุขภาพดีถ้วนหน้า                           | กองสาธารณสุข              |



2. บัญชีโครงการพัฒนาท้องถิ่น

ก. ยุทธศาสตร์จังหวัดที่ 2 การพัฒนาสังคมและคุณภาพชีวิตให้มั่นคงตามหลักปรัชญาของเศรษฐกิจพอเพียง

ข. ยุทธศาสตร์การพัฒนาของ อปท. ในเขตจังหวัดที่ 1 การพัฒนาคนและสังคมที่มีคุณภาพ และยุทธศาสตร์ที่ 2 การพัฒนาคุณภาพชีวิตและความเป็นอยู่ของประชาชนให้เข้มแข็ง

1. ยุทธศาสตร์ที่ 1 การพัฒนาด้านคุณภาพชีวิตและสังคม

1.4 ร่วมกับประชาชน ประชาคม หมู่บ้าน หน่วยงานราชการต่างๆ ร่วมกันพัฒนาเพื่อประชาชน

แผนงานงบกลาง งานงบกลาง

| ที่ | โครงการ                             | วัตถุประสงค์   | เป้าหมาย<br>(ผลผลิตของโครงการ) | งบประมาณ      |               |               |               |               | ตัวชี้วัด<br>(KPI )                | ผลลัพธ์ที่คาดว่าจะได้รับ    | หน่วยงาน<br>รับผิดชอบหลัก |
|-----|-------------------------------------|--|--------------------------------|---------------|---------------|---------------|---------------|---------------|------------------------------------|-----------------------------|---------------------------|
|     |                                     |  |                                | 2561<br>(บาท) | 2562<br>(บาท) | 2563<br>(บาท) | 2564<br>(บาท) | 2565<br>(บาท) |                                    |                             |                           |
| 1   | สมทบกองทุนสวัสดิการชุมชนตำบลหนองโดน | เพื่อเสริมสร้างสวัสดิการที่ดีให้กับสมาชิกกลุ่มและสร้างความเข้มแข็งให้กับชุมชนอยู่ร่วมกันอย่างมีความสุข รู้จักการเสียสละต่อส่วนร่วมและได้รับสวัสดิการ | คณะกรรมการ/สมาชิกกองทุน 316 คน | 100,000       | 100,000       | 40,000        | 40,000        | 40,000        | ร้อยละ 100 ของกองทุนมีความเข้มแข็ง | กองทุนมีความเข้มแข็งมากขึ้น | กองสวัสดิการสังคม         |

ก. ยุทธศาสตร์จังหวัดที่ 2 การพัฒนาสังคมและคุณภาพชีวิตให้มั่นคงตามหลักปรัชญาของเศรษฐกิจพอเพียง

ข. ยุทธศาสตร์การพัฒนาของ อปท. ในเขตจังหวัดที่ 1 การพัฒนาคนและสังคมที่มีคุณภาพ และยุทธศาสตร์ที่ 2 การพัฒนาคุณภาพชีวิตและความเป็นอยู่ของประชาชนให้เข้มแข็ง

1. ยุทธศาสตร์ที่ 1 การพัฒนาด้านคุณภาพชีวิตและสังคม

1.6 แนวทางการพัฒนา จัดระเบียบชุมชน สังคมและการรักษาความสงบเรียบร้อย

แผนงานการรักษาความสงบภายใน งานป้องกันฝ่ายพลเรือนและระงับอัคคีภัย

| ที่ | โครงการ                                    | วัตถุประสงค์  | เป้าหมาย<br>(ผลผลิตของโครงการ)                                       | งบประมาณ      |               |               |               |               | ตัวชี้วัด<br>(KPI )                        | ผลลัพธ์ที่คาดว่าจะได้รับ                                      | หน่วยงาน<br>รับผิดชอบหลัก |
|-----|--|---|--|---------------|---------------|---------------|---------------|---------------|--|---|---------------------------|
|     |  |   |  | 2561<br>(บาท) | 2562<br>(บาท) | 2563<br>(บาท) | 2564<br>(บาท) | 2565<br>(บาท) |  |   |                           |
| 1   | ตั้งจุดบริการประชาชนช่วงงานเทศกาล          | เพื่อให้ประชาชนได้รับความปลอดภัยในการใช้ถนน                           | -ตั้งจุดบริการช่วงปีใหม่ 20,000<br>-ตั้งจุดบริการช่วงสงกรานต์ 20,000 | 75,000        | 75,000        | 40,000        | 40,000        | 40,000        | จำนวนการเกิดอุบัติเหตุทางถนนช่วงเทศกาลลดลง | อุบัติเหตุบนถนนช่วงเทศกาลลดลง                                 | สำนักปลัด                 |
| 2   | ฝึกอบรมทบทวนอาสาสมัครป้องกันภัยฝ่ายพลเรือน | เพื่อให้ อปพร. มีขีดความสามารถในการป้องกันและบรรเทาสาธารณภัยเพิ่มขึ้น | ฝึกอบรมทบทวน ให้ความรู้แก่ อปพร.                                     | 500,000       | 500,000       | 100,000       | -             | -             | ร้อยละ 100 ของ อปพร. ที่ได้รับการฝึกอบรม   | อปพร. มีความรู้ความเข้าใจ สามารถปฏิบัติงาน                    | สำนักปลัด                 |
| 3   | เพิ่มศักยภาพผู้ใช้วิทยุสื่อสาร             | เพื่อให้การใช้วิทยุสื่อสารเป็นไปอย่างถูกต้องและเกิดประโยชน์สูงสุด     | ฝึกอบรมให้ความรู้แก่ผู้ใช้วิทยุสื่อสารประจำหมู่บ้าน                  | 15,000        | 15,000        | 15,000        | -             | -             | ร้อยละ 80 ของผู้เข้ารับการฝึกอบรม          | ผู้ใช้วิทยุสื่อสารมีความรู้ เข้าใจเกี่ยวกับการใช้วิทยุสื่อสาร | สำนักปลัด                 |

## 2. บัญชีโครงการพัฒนาท้องถิ่น

ก. ยุทธศาสตร์จังหวัดที่ 3 การสร้างความมั่นคงเพื่อการพัฒนาจังหวัดสู่ความมั่งคั่งและยั่งยืน

ข. ยุทธศาสตร์การพัฒนาของ อปท. ในเขตจังหวัดที่ 1 การพัฒนาคนและสังคมที่มีคุณภาพ และยุทธศาสตร์ที่ 2 การพัฒนาคุณภาพชีวิตและความเป็นอยู่ของประชาชนให้เข้มแข็ง

1. ยุทธศาสตร์ที่ 1 การพัฒนาคุณภาพชีวิตและสังคม

1.7 แนวทางการพัฒนา ป้องกันปัญหาสุขภาพ

แผนงานสร้างความเข้มแข็งของชุมชน งานส่งเสริมและสนับสนุนความเข้มแข็งของชุมชน

| ที่ | โครงการ   | วัตถุประสงค์  | เป้าหมาย<br>(ผลผลิตของโครงการ)   | งบประมาณ      |               |               |               |               | ตัวชี้วัด<br>(KPI)   | ผลลัพธ์ที่คาดว่าจะได้รับ | หน่วยงาน<br>รับผิดชอบหลัก |
|-----|---|---|--|---------------|---------------|---------------|---------------|---------------|--|--------------------------|---------------------------|
|     |   |   |  | 2561<br>(บาท) | 2562<br>(บาท) | 2563<br>(บาท) | 2564<br>(บาท) | 2565<br>(บาท) |  |                          |                           |
| 1   | การป้องกันและแก้ไขปัญหาสุขภาพในโรงเรียนและชุมชน | เพื่อสร้างความเข้มแข็งให้กับหมู่บ้าน และโรงเรียน ท่างไกล ยาเสพติด | จัดอบรมหรือประชาสัมพันธ์ร่วมกับชุมชนและโรงเรียนหรือหน่วยงานอื่น จัดกิจกรรมเฝ้าระวังปัญหาสุขภาพ | 85,000        | 50,000        | 12,000        | 12,000        | 12,000        | จำนวนชุมชนมีความเข้มแข็ง แก้ไขปัญหาสุขภาพได้ด้วยตนเองได้ 11 หมู่บ้าน | ปัญหาสุขภาพติดภายในหลดลง | สำนักปลัด                 |

## 2. บัญชีโครงการพัฒนาท้องถิ่น

แบบ ผ 02

### รายละเอียดโครงการพัฒนา

แผนพัฒนาท้องถิ่น (พ.ศ.2561 - 2565)

องค์การบริหารส่วนตำบลหนองโดน อำเภอจัตุรัส จังหวัดชัยภูมิ

ก. ยุทธศาสตร์จังหวัดที่ 1 การเสริมสร้างความเข้มแข็งทางเศรษฐกิจฐานรากและแข่งขันได้อย่างยั่งยืน

ข. ยุทธศาสตร์การพัฒนาของ อปท. ในเขตจังหวัดที่ 6 การพัฒนาโครงสร้างพื้นฐานเพื่อรองรับการเป็นศูนย์กลางทางการตลาดและการเชื่อมโยงสู่ประเทศในประชาคมอาเซียนร่วมและยั่งยืน

2. ยุทธศาสตร์ที่ 2 การพัฒนาด้านโครงสร้างพื้นฐาน

2.1 แนวทางการพัฒนา ก่อสร้าง ปรับปรุง บำรุงรักษาถนน สะพาน บล็อกคอนกรีต ฝายและราง/ท่อระบายน้ำ

แผนงานอุตสาหกรรมและการโยธา งานก่อสร้างโครงสร้างพื้นฐาน

| ที่ | โครงการ                      | วัตถุประสงค์                   | เป้าหมาย<br>(ผลผลิตของโครงการ)   | งบประมาณ      |               |               |               |               | ตัวชี้วัด<br>(KPI )                            | ผลลัพธ์ที่คาดว่าจะ<br>ได้รับ                | หน่วยงาน<br>รับผิดชอบ<br>หลัก |
|-----|------------------------------|--------------------------------|--|---------------|---------------|---------------|---------------|---------------|--|---|-------------------------------|
|     |                              |                                |  | 2561<br>(บาท) | 2562<br>(บาท) | 2563<br>(บาท) | 2564<br>(บาท) | 2565<br>(บาท) |  |   |                               |
| 1   | ก่อสร้างถนนคอนกรีตเสริมเหล็ก | เพื่ออำนวยความสะดวกในการคมนาคม | -คสล.ภายในที่ทำการองค์การบริหารส่วนตำบลหนองโดน   | -             | -             | 500,000       | -             | -             | จำนวนถนนคอนกรีตเพิ่มขึ้น<br>จำนวน 1 สาย        | ราษฎรได้รับความสะดวก<br>ในการมาติดต่อราชการ | กองช่าง                       |
|     |                              |                                | -คสล.ลานหน้าทำการองค์การบริหารส่วนตำบลหนองโดน  | -             | -             | 200,000       | -             | -             | จำนวนถนนคอนกรีตเพิ่มขึ้น<br>จำนวน 1 สาย        | ราษฎรได้รับความสะดวก<br>ในการมาติดต่อราชการ | กองช่าง                       |
|     |                              |                                | -คสล. จากบ้านนายบุญมี พุฒป้อง - ห้วยลำคันทู ขนาดผิวจราจรกว้าง 4 เมตร ยาว 160 เมตร หนา 0.15 เมตร หรือมีพื้นที่ คสล. ไม่น้อยกว่า 640 ตร.ม. | -             | 384,000       | -             | -             | -             | จำนวนถนนคอนกรีตในหมู่บ้านเพิ่มขึ้น จำนวน 1 สาย | ราษฎรได้รับความสะดวก<br>ในการคมนาคม         | กองช่าง                       |
|     |                              |                                | -คสล.จากป้อมยามหมู่บ้าน - คุ่มบ้านเหล่า กว้าง 4 เมตร ยาว 100 เมตร หนา 0.15   | -             | -             | 208,000       | -             | -             | จำนวนถนนคอนกรีตในหมู่บ้านเพิ่มขึ้น จำนวน 1 สาย | ราษฎรได้รับความสะดวก<br>ในการคมนาคม         | กองช่าง                       |
|     |                              |                                | -คสล.ต่อจากสาย บ.โนนฝายเหนือ-บ้านนายสำรวย ค้อมทอง ก. 4 ม. ย. 200 ม. หนา 0.15 เมตร  | -             | -             | 480,000       | -             | -             | จำนวนถนนคอนกรีตในหมู่บ้านเพิ่มขึ้น จำนวน 1 สาย | ราษฎรได้รับความสะดวก<br>ในการคมนาคม         | กองช่าง                       |

## 2. บัญชีโครงการพัฒนาท้องถิ่น

แบบ ผ 02

ก. ยุทธศาสตร์จังหวัดที่ 1 การเสริมสร้างความเข้มแข็งทางเศรษฐกิจฐานรากและแข่งขันได้อย่างยั่งยืน

ข. ยุทธศาสตร์การพัฒนาของ อปท. ในเขตจังหวัดที่ 6 การพัฒนาโครงสร้างพื้นฐานเพื่อรองรับการเป็นศูนย์กลางทางการตลาดและการเชื่อมโยงสู่ประเทศในประชาคมอาเซียนร่วมและยั่งยืน

2. ยุทธศาสตร์ที่ 2 การพัฒนาด้านโครงสร้างพื้นฐาน

2.1 แนวทางการพัฒนา ก่อสร้าง ปรับปรุง บำรุงรักษาถนน สะพาน บล็อกคอนกรีต ฝายและราง/ท่อระบายน้ำ

แผนงานอุตสาหกรรมและการโยธา งานก่อสร้างโครงสร้างพื้นฐาน

| ที่ | โครงการ | วัตถุประสงค์ | เป้าหมาย<br>(ผลผลิตของโครงการ)   | งบประมาณ      |               |               |               |               | ตัวชี้วัด<br>(KPI)                             | ผลลัพธ์ที่คาดว่าจะได้รับ        | หน่วยงาน<br>รับผิดชอบหลัก |
|-----|---------|--------------|--|---------------|---------------|---------------|---------------|---------------|--|---------------------------------|---------------------------|
|     |         |              |  | 2561<br>(บาท) | 2562<br>(บาท) | 2563<br>(บาท) | 2564<br>(บาท) | 2565<br>(บาท) |  |                                 |                           |
|     |         | คสล. หมู่ 1  | -คสล.สายจากถนนลาดยางเข้าหมู่บ้าน<br>ไปมาปนสถานขนาดผิวจราจรกว้าง 4 ม<br>ยาว 330 เมตร หนา 0.15 เมตร<br>หรือมีพื้นที่ คสล. ไม่น้อยกว่า 1,320 ตร.ม.                                    | -             | -             | 792,000       | -             | -             | จำนวนถนนคอนกรีตในหมู่บ้านเพิ่มขึ้น จำนวน 1 สาย | ราษฎรได้รับความสะดวกในการคมนาคม | กองช่าง                   |
|     |         | คสล. หมู่ 1  | -คสล.ต่อโครงการเดิมหน้าบ้านนายหล่า<br>ฤทธิ์จรูญ-บ้านนายสมเกียรติ เพชรประไพ<br>ขนาดผิวจราจรกว้าง 5 เมตร ยาว 100 ม.<br>หนา 0.15 เมตร หรือมีพื้นที่ คสล. ไม่น้อยกว่า<br>500 ตารางเมตร | -             | -             | 300,000       | -             | -             | จำนวนถนนคอนกรีตในหมู่บ้านเพิ่มขึ้น จำนวน 1 สาย | ราษฎรได้รับความสะดวกในการคมนาคม | กองช่าง                   |
|     |         | คสล. หมู่ 1  | -คสล.สายบ้านนางอุ้นเรือน หวังล้อมกลาง<br>ถึงบ้านนายแหล่ ภักดีพงษ์ ขนาดผิวจราจร<br>กว้าง 3 เมตร ยาว 100 เมตร หนา 0.15 ม.<br>หรือมีปริมาณ คสล. ไม่น้อยกว่า 300 ตร.ม.                 | -             | -             | 180,000       | -             | -             | จำนวนถนนคอนกรีตในหมู่บ้านเพิ่มขึ้น จำนวน 1 สาย | ราษฎรได้รับความสะดวกในการคมนาคม | กองช่าง                   |
|     |         | คสล. หมู่ 1  | -คสล.สายโรงเรียนถึงห้วยลำคั่นคู ขนาดผิว<br>จราจรกว้าง 4 เมตร ยาว 200 เมตร หนา<br>0.15 เมตร หรือมีพื้นที่ คสล. ไม่น้อยกว่า<br>800 ตารางเมตร   | -             | -             | 480,000       | -             | -             | จำนวนถนนคอนกรีตในหมู่บ้านเพิ่มขึ้น จำนวน 1 สาย | ราษฎรได้รับความสะดวกในการคมนาคม | กองช่าง                   |
|     |         | คสล. หมู่ 1  | -เสริมผิวจราจรแอสฟัลติกส์จากข้ามประตู<br>เข้าหมู่บ้าน-ร.บ้านโนนศรีอุบลอินประชา<br>สรรค์ ก 6 ม ย 2,300 ม น 0.15 ม.  | -             | -             | -             | 82,280,000    | -             | จำนวนถนนคอนกรีตในหมู่บ้านเพิ่มขึ้น จำนวน 1 สาย | ราษฎรได้รับความสะดวกในการคมนาคม | กองช่าง                   |
|     |         | คสล. หมู่ 1  | -คสล.จากบ้านนางจำปี เชื้อจำรูญ -<br>บ้านนางหนูมิน จำรูญชาติ ขนาดผิว  | -             | -             | -             | 480,000       | -             | จำนวนถนนคอนกรีตในหมู่บ้านเพิ่มขึ้น จำนวน 1 สาย | ราษฎรได้รับความสะดวกในการคมนาคม | กองช่าง                   |

## 2. บัญชีโครงการพัฒนาท้องถิ่น

แบบ ผ 02

ก. ยุทธศาสตร์จังหวัดที่ 1 การเสริมสร้างความเข้มแข็งทางเศรษฐกิจฐานรากและแข่งขันได้อย่างยั่งยืน

ข. ยุทธศาสตร์การพัฒนาของ อปท. ในเขตจังหวัดที่ 6 การพัฒนาโครงสร้างพื้นฐานเพื่อรองรับการเป็นศูนย์กลางทางการตลาดและการเชื่อมโยงสู่ประเทศในประชาคมอาเซียนร่วมและยั่งยืน

2. ยุทธศาสตร์ที่ 2 การพัฒนาด้านโครงสร้างพื้นฐาน

2.1 แนวทางการพัฒนา ก่อสร้าง ปรับปรุง บำรุงรักษาดถนน สะพาน บล็อกคอนกรีต ฝายและราง/ท่อระบายน้ำ

แผนงานอุตสาหกรรมและการโยธา งานก่อสร้างโครงสร้างพื้นฐาน

| ที่ | โครงการ | วัตถุประสงค์ | เป้าหมาย<br>(ผลผลิตของโครงการ)   | งบประมาณ      |  |               |               |               | ตัวชี้วัด<br>(KPI )                                | ผลลัพธ์ที่คาดว่าจะได้รับ            | หน่วยงาน<br>รับผิดชอบหลัก |
|-----|---------|--------------|--|---------------|--|---------------|---------------|---------------|--|-------------------------------------|---------------------------|
|     |         |              |  | 2561<br>(บาท) | 2562<br>(บาท)                                | 2563<br>(บาท) | 2564<br>(บาท) | 2565<br>(บาท) |  |                                     |                           |
|     |         | คสล. หมู่ 1  | -คสล. จากบ้านนางกิมรวย พรามจร -<br>บ้านนายสิริวัฒน์ สิ่งท่วยไพร<br>ขนาดผิวจราจรกว้าง 4 เมตร ยาว 37<br>เมตร หรือมีพื้นที่ คสล. ไม่น้อยกว่า<br>148 ตารางเมตร | -             | -  | 88,800        | -             | -             | จำนวนถนนคอนกรีตในหมู่<br>บ้านเพิ่มขึ้น จำนวน 1 สาย | ราษฎรได้รับความสะดวก<br>ในการคมนาคม | กองช่าง                   |
|     |         | คสล. หมู่.1  | คสล.สายบ้านนายสามารถ พรามจร<br>-ฝายทำเตื่อ ก. 4 ม. ย.150 ม. น. 0.15 ม.   | -             | -  | -             | -             | 360,000       | จำนวนถนนคอนกรีตในหมู่<br>บ้านเพิ่มขึ้น จำนวน 1 สาย | ราษฎรได้รับความสะดวก<br>ในการคมนาคม | กองช่าง                   |
|     |         | คสล. หมู่ 2  | -คสล. หลังบ้านนางจ้อย แสงสว่าง -<br>บ้านนายประยูร หยุยจันทิก ขนาดผิว<br>จราจร ก. 4 ม. ย. 210 ม. น. 0.15 ม.<br>หรือมีพื้นที่ คสล. ไม่น้อยกว่า 840 ตร.ม.     | -             | 504,000<br>ป / ค 3<br>จ่ายขาดเงิน<br>สะสม 62 | -             | -             | -             | จำนวนถนนคอนกรีตในหมู่<br>บ้านเพิ่มขึ้น จำนวน 1 สาย | ราษฎรได้รับความสะดวก<br>ในการคมนาคม | กองช่าง                   |
|     |         | คสล. หมู่ 2  | -คสล. จากบ้านนายเสริมสวย ถึง บล็อก<br>คอนกรีตหลังวัดมุจลินธรรมาราม<br>ก. 4 ม. ย. 50 ม. น. 0.15 ม.<br>หรือมีพื้นที่ คสล. ไม่น้อยกว่า 200 ตร.ม.              | -             | 100,000<br>พ / ค 3<br>จ่ายขาดเงิน<br>สะสม 62 | -             | -             | -             | จำนวนถนนคอนกรีตในหมู่<br>บ้านเพิ่มขึ้น จำนวน 1 สาย | ราษฎรได้รับความสะดวก<br>ในการคมนาคม | กองช่าง                   |
|     |         | คสล. หมู่ 2  | - คสล.ต่อโครงการเดิมจากสวนนางกนกพร<br>ศรีทอง - บ้านนางจ้อยแสงสว่าง<br>กว้าง 3.50 เมตร ยาว 77 เมตร<br>หรือมีพื้นที่ คสล. ไม่น้อยกว่า 315 ตร.ม.              | -             | -  | 140,140       | -             | -             | จำนวนถนนคอนกรีตในหมู่<br>บ้านเพิ่มขึ้น จำนวน 1 สาย | ราษฎรได้รับความสะดวก<br>ในการคมนาคม | กองช่าง                   |

## 2. บัญชีโครงการพัฒนาท้องถิ่น

ก. ยุทธศาสตร์จังหวัดที่ 1 การเสริมสร้างความเข้มแข็งทางเศรษฐกิจฐานรากและแข่งขันได้อย่างยั่งยืน

ข. ยุทธศาสตร์การพัฒนาของ อปท. ในเขตจังหวัดที่ 6 การพัฒนาโครงสร้างพื้นฐานเพื่อรองรับการเป็นศูนย์กลางทางการตลาดและการเชื่อมโยงสู่ประเทศในประชาคมอาเซียนร่วมและยั่งยืน

## 2. ยุทธศาสตร์ที่ 2 การพัฒนาด้านโครงสร้างพื้นฐาน

## 2.1 แนวทางการพัฒนา ก่อสร้าง ปรับปรุง บำรุงรักษาถนน สะพาน บล็อกคอนกรีต ฝายและราง/ท่อระบายน้ำ

## แผนงานอุตสาหกรรมและการโยธา งานก่อสร้างโครงสร้างพื้นฐาน

| ที่ | โครงการ | วัตถุประสงค์ | เป้าหมาย<br>(ผลผลิตของโครงการ)  | งบประมาณ      |               |               |               |               | ตัวชี้วัด<br>(KPI )                            | ผลลัพธ์ที่คาดว่าจะได้รับ        | หน่วยงาน<br>รับผิดชอบหลัก |
|-----|---------|--------------|---|---------------|---------------|---------------|---------------|---------------|--|---------------------------------|---------------------------|
|     |         |              |   | 2561<br>(บาท) | 2562<br>(บาท) | 2563<br>(บาท) | 2564<br>(บาท) | 2565<br>(บาท) |  |                                 |                           |
|     |         | คสล. หมู่ 2  | -เสริมผิวถนน คสล.จากบ้านนายสุรียาเสาโกมูท - ทางแยกเข้าบ้านนางสมร หล้าบุตรศรี ขนาดผิวจราจรกว้าง 4 เมตร ยาว 110 เมตร หนาเฉลี่ย 0.15 เมตร หรือมีพื้นที่ คสล. ไม่น้อยกว่า 440 ตารางเมตร | -             | -             | 264,000       | -             | -             | จำนวนถนนคอนกรีตในหมู่บ้านเพิ่มขึ้น จำนวน 1 สาย | ราษฎรได้รับความสะดวกในการคมนาคม | กองช่าง                   |
|     |         | คสล. หมู่ 2  | -คสล.จากบ้านนายประยงค์ ถาดภูเขียว แยกเข้าหน้าวัดเลียบห้วยอีสานเขียว กว้าง 3.50 เมตร ยาว 190 เมตร หรือมีพื้นที่ คสล. ไม่น้อยกว่า 665 เมตร  | -             | -             | 345,800       | -             | -             | จำนวนถนนคอนกรีตในหมู่บ้านเพิ่มขึ้น จำนวน 1 สาย | ราษฎรได้รับความสะดวกในการคมนาคม | กองช่าง                   |
|     |         | คสล. หมู่ 2  | คสล.สายเลียบลำห้วยลำคันทันจากหน้าวัดมัจฉินธรรมาราม-หลังวัด ก. 4 ม. ย. 150 ม. หนา 0.15 ม.  | -             | -             | 360,000       | -             | -             | จำนวนถนนคอนกรีตในหมู่บ้านเพิ่มขึ้น จำนวน 1 สาย | ราษฎรได้รับความสะดวกในการคมนาคม | กองช่าง                   |
|     |         | คสล. หมู่ 3  | -คสล.ซ่อมทำไฮต่อโครงการเดิม - บ้านนายบุญจันทร์ สีลา ก 3 ม . ย 50 ม. หนา 0.15 เมตร หรือมีพื้นที่ คสล. ไม่น้อยกว่า 150 ตารางเมตร  | -             | -             | 90,000        | -             | -             | จำนวนถนนคอนกรีตในหมู่บ้านเพิ่มขึ้น จำนวน 1 สาย | ราษฎรได้รับความสะดวกในการคมนาคม | กองช่าง                   |
|     |         | คสล. หมู่ 3  | คสล.ต่อโครงการเดิมจากวัดป่าอะกาลิโก -ถนนสายยางเครือ-ร่วมมิตร กว้าง 4เมตร ยาว 200 เมตร หนา 0.15 เมตร หรือมีพื้นที่ คสล. ไม่น้อยกว่า 800 ตารางเมตร                                    | -             | -             | -             | 480,000       | -             | จำนวนถนนคอนกรีตในหมู่บ้านเพิ่มขึ้น จำนวน 1 สาย | ราษฎรได้รับความสะดวกในการคมนาคม | กองช่าง                   |

## 2. บัญชีโครงการพัฒนาท้องถิ่น

ก. ยุทธศาสตร์จังหวัดที่ 1 การเสริมสร้างความเข้มแข็งทางเศรษฐกิจฐานรากและแข่งขันได้อย่างยั่งยืน

ข. ยุทธศาสตร์การพัฒนาของ อปท. ในเขตจังหวัดที่ 6 การพัฒนาโครงสร้างพื้นฐานเพื่อรองรับการเป็นศูนย์กลางทางการตลาดและการเชื่อมโยงสู่ประเทศในประชาคมอาเซียนร่วมและยั่งยืน

2. ยุทธศาสตร์ที่ 2 การพัฒนาด้านโครงสร้างพื้นฐาน

2.1 แนวทางการพัฒนา ก่อสร้าง ปรับปรุง บำรุงรักษาถนน สะพาน บล็อกคอนกรีต ฝายและราง/ท่อระบายน้ำ

แผนงานอุตสาหกรรมและการโยธา งานก่อสร้างโครงสร้างพื้นฐาน

| ที่ | โครงการ | วัตถุประสงค์ | เป้าหมาย<br>(ผลผลิตของโครงการ)   | งบประมาณ      |               |               |               |               | ตัวชี้วัด<br>(KPI)                             | ผลลัพธ์ที่คาดว่าจะได้รับ         | หน่วยงาน<br>รับผิดชอบหลัก |
|-----|---------|--------------|--|---------------|---------------|---------------|---------------|---------------|--|----------------------------------|---------------------------|
|     |         |              |  | 2561<br>(บาท) | 2562<br>(บาท) | 2563<br>(บาท) | 2564<br>(บาท) | 2565<br>(บาท) |  |                                  |                           |
|     |         | คสล. หมู่ 3  | -คสล.จากบ้านนางวัง ธนะกุล-บ้านนาย ปวน เกษรบัว กว้าง 3 เมตร ยาว 50 ม. หนา 0.15 ม. หรือมีพื้นที่ คสล.ไม่น้อยกว่า 150 ตารางเมตร                             | -             | -             | 90,000        | -             | -             | จำนวนถนนคอนกรีตในหมู่บ้านเพิ่มขึ้น จำนวน 1 สาย | ราษฎรได้รับความสะดวก ในการคมนาคม | กองช่าง                   |
|     |         | คสล. หมู่ 3  | -คสล.จากบ้านนายบุญจันทร์ สุวรรณแสน ถึงบ้านนางหนูแปลง สุ่มนอก ขนาด ผิวจราจรกว้าง 4 เมตร ยาว 60 เมตร หนา 0.15 เมตร หรือมีพื้นที่ คสล.ไม่น้อยกว่า 240 ตร.ม. | -             | -             | 144,000       | -             | -             | จำนวนถนนคอนกรีตในหมู่บ้านเพิ่มขึ้น จำนวน 1 สาย | ราษฎรได้รับความสะดวก ในการคมนาคม | กองช่าง                   |
|     |         | คสล. หมู่ 3  | -คสล.จากบ้านนางละมุล ชัยงาม-บ้านนาง สุพิน กล้ารอด กว้าง 3 เมตร ยาว 50 ม. หนา 0.15 เมตร หรือมีพื้นที่ คสล. ไม่น้อยกว่า 150 ตารางเมตร                      | -             | -             | -             | 90,000        | -             | จำนวนถนนคอนกรีตในหมู่บ้านเพิ่มขึ้น จำนวน 1 สาย | ราษฎรได้รับความสะดวก ในการคมนาคม | กองช่าง                   |
|     |         | คสล. หมู่ 3  | -คสล.จากบ้านนางอุไร ศรีวัง-บ้านนางปัญญาสม พงษ์นันทกุล ก. 3.70 ม. ยาว 80 เมตร หนา 0.15 เมตร   | -             | -             | -             | 156,880       | -             | จำนวนถนนคอนกรีตในหมู่บ้านเพิ่มขึ้น จำนวน 1 สาย | ราษฎรได้รับความสะดวก ในการคมนาคม | กองช่าง                   |
|     |         | คสล. หมู่ 4  | เสริมผิว คสล.บ้านนายประกอบ ภิรมย์ไทย<br>-บ้านนายสมพงษ์ สมบัติ กว้าง 4 เมตร ยาว 20 เมตร หนา 0.15 เมตร   | 77,250        | -             | -             | -             | -             | จำนวนถนนคอนกรีตในหมู่บ้านเพิ่มขึ้น จำนวน 1 สาย | ราษฎรได้รับความสะดวก ในการคมนาคม | กองช่าง                   |

## 2. บัญชีโครงการพัฒนาท้องถิ่น

แบบ ผ 02

ก. ยุทธศาสตร์จังหวัดที่ 1 การเสริมสร้างความเข้มแข็งทางเศรษฐกิจฐานรากและแข่งขันได้อย่างยั่งยืน

ข. ยุทธศาสตร์การพัฒนาของ อปท. ในเขตจังหวัดที่ 6 การพัฒนาโครงสร้างพื้นฐานเพื่อรองรับการเป็นศูนย์กลางทางการตลาดและการเชื่อมโยงสู่ประเทศในประชาคมอาเซียนร่วมและยั่งยืน

2. ยุทธศาสตร์ที่ 2 การพัฒนาด้านโครงสร้างพื้นฐาน

2.1 แนวทางการพัฒนา ก่อสร้าง ปรับปรุง บำรุงรักษาถนน สะพาน บล็อกคอนกรีต ฝายและราง/ท่อระบายน้ำ

แผนงานอุตสาหกรรมและการโยธา งานก่อสร้างโครงสร้างพื้นฐาน

| ที่ | โครงการ | วัตถุประสงค์ | เป้าหมาย<br>(ผลผลิตของโครงการ)  | งบประมาณ      |                                  |               |               |               | ตัวชี้วัด<br>(KPI )                                | ผลลัพธ์ที่คาดว่าจะ<br>ได้รับ        | หน่วยงาน<br>รับผิดชอบ<br>หลัก |
|-----|---------|--------------|---|---------------|----------------------------------|---------------|---------------|---------------|--|-------------------------------------|-------------------------------|
|     |         |              |   | 2561<br>(บาท) | 2562<br>(บาท)                    | 2563<br>(บาท) | 2564<br>(บาท) | 2565<br>(บาท) |  |                                     |                               |
|     |         | คสล. หมู่ 4  | -เสริมผิว คสล. จากบ้านนายโยน<br>เขตจัดรีส - บ้านนางแดง คำจัดรีส<br>ขนาดผิวจราจรกว้าง 3 เมตร ยาว<br>40 เมตร หนา 0.15 เมตร หรือมีพื้นที่<br>ที่ คสล. ไม่น้อยกว่า 120 ตารางเมตร  | -             | 72,000<br>จ่ายขาดเงิน<br>สะสม 62 | -             | -             | -             | จำนวนถนนคอนกรีตในหมู่<br>บ้านเพิ่มขึ้น จำนวน 1 สาย | ราษฎรได้รับความสะดวก<br>ในการคมนาคม | กองช่าง                       |
|     |         | คสล. หมู่ 4  | -คสล.จากถนนจัดรีส-บ้านหื่นจฯ ถึง<br>ลำห้วยลำคั่นดู (ซอยขนมจีน ) ขนาดผิว<br>จราจรกว้าง 3.50 เมตร ยาว 104 เมตร<br>หนา 0.15 เมตร หรือมีพื้นที่ คสล.<br>ไม่น้อยกว่า 364 ตารางเมตร | -             | -                                | 218,400       | -             | -             | จำนวนถนนคอนกรีตในหมู่<br>บ้านเพิ่มขึ้น จำนวน 1 สาย | ราษฎรได้รับความสะดวก<br>ในการคมนาคม | กองช่าง                       |
|     |         | คสล. หมู่ 4  | -คสล.จากร้านค้าชุมชนเลียบลำห้วยลำคั่น<br>ดูทิศใต้-ทิศตะวันตก กว้าง 4 เมตร ยาว<br>330 เมตร หนา 0.15 เมตร   | -             | -                                | -             | 792,000       | -             | จำนวนถนนคอนกรีตในหมู่<br>บ้านเพิ่มขึ้น จำนวน 1 สาย | ราษฎรได้รับความสะดวก<br>ในการคมนาคม | กองช่าง                       |
|     |         | คสล. หมู่ 5  | -สายกลางบ้านต่อจากโครงการเดิม<br>-ถนนลาดยางคู้มโนน กว้าง 6 เมตร ยาว<br>160 เมตร หนา 0.15 ม. หรือมีพื้นที่ คสล.<br>ไม่น้อยกว่า 960 ตารางเมตร                                   | 576,000       | -                                | -             | -             | -             | จำนวนถนนคอนกรีตในหมู่<br>บ้านเพิ่มขึ้น จำนวน 1 สาย | ราษฎรได้รับความสะดวก<br>ในการคมนาคม | กองช่าง                       |
|     |         | คสล. หมู่ 5  | -จากบ้านนายประจวบ บุญมา-นายฟุ้ง<br>เถรทอง กว้าง 3 เมตร ยาว 50 เมตร<br>หนา 0.15 เมตร หรือมีพื้นที่ คสล. ไม่<br>น้อยกว่า 150 ตารางเมตร  | -             | 90,000<br>จ่ายขาดเงิน<br>สะสม 62 | -             | -             | -             | จำนวนถนนคอนกรีตในหมู่<br>บ้านเพิ่มขึ้น จำนวน 1 สาย | ราษฎรได้รับความสะดวก<br>ในการคมนาคม | กองช่าง                       |



## 2. บัญชีโครงการพัฒนาท้องถิ่น

ก. ยุทธศาสตร์จังหวัดที่ 1 การเสริมสร้างความเข้มแข็งทางเศรษฐกิจฐานรากและแข่งขันได้อย่างยั่งยืน

ข. ยุทธศาสตร์การพัฒนาของ อปท. ในเขตจังหวัดที่ 6 การพัฒนาโครงสร้างพื้นฐานเพื่อรองรับการเป็นศูนย์กลางทางการตลาดและการเชื่อมโยงสู่ประเทศในประชาคมอาเซียนร่วมและยั่งยืน

2. ยุทธศาสตร์ที่ 2 การพัฒนาด้านโครงสร้างพื้นฐาน

2.1 แนวทางการพัฒนา ก่อสร้าง ปรับปรุง บำรุงรักษาถนน สะพาน บล็อกคอนกรีต ฝายและราง/ท่อระบายน้ำ

แผนงานอุตสาหกรรมและการโยธา งานก่อสร้างโครงสร้างพื้นฐาน

| ที่ | โครงการ | วัตถุประสงค์ | เป้าหมาย<br>(ผลผลิตของโครงการ)  | งบประมาณ      |                    |               |               |               | ตัวชี้วัด<br>(KPI )                            | ผลลัพธ์ที่คาดว่าจะ<br>ได้รับ    | หน่วยงาน<br>รับผิดชอบ<br>หลัก |
|-----|---------|--------------|---|---------------|--------------------|---------------|---------------|---------------|--|---------------------------------|-------------------------------|
|     |         |              |   | 2561<br>(บาท) | 2562<br>(บาท)      | 2563<br>(บาท) | 2564<br>(บาท) | 2565<br>(บาท) |  |                                 |                               |
|     |         | คสล. หมู่ 5  | -คสล.สายต่อโครงการเดิมหน้าวัดพลับโน<br>- โรงเรียนบ้านพลับ กว้าง 6 เมตร<br>ยาว 80 เมตร   | -             | 254,400<br>ป / ค 3 | 254,400       | -             | -             | จำนวนถนนคอนกรีตในหมู่บ้านเพิ่มขึ้น จำนวน 1 สาย | ราษฎรได้รับความสะดวกในการคมนาคม | กองช่าง                       |
|     |         | คสล. หมู่ 5  | -คสล.ต่อโครงการเดิมจากบ้านนายประวิทย์<br>ป้อมแดง-บ้านนายทอง ศรีสิงห์<br>กว้าง 4 เมตร ยาว 80 เมตร<br>หนา 0.15 เมตร                       | -             | -                  | 192,000       | -             | -             | จำนวนถนนคอนกรีตในหมู่บ้านเพิ่มขึ้น จำนวน 1 สาย | ราษฎรได้รับความสะดวกในการคมนาคม | กองช่าง                       |
|     |         | คสล. หมู่ 5  | -คสล.สายบ้านนางหม้อ โชติราณี - บ้าน<br>นายสุเทพ ตีรอด กว้าง 4 เมตร ยาว 30<br>เมตร หนา 0.15 เมตร   | -             | -                  | -             | 63,600        | -             | จำนวนถนนคอนกรีตในหมู่บ้านเพิ่มขึ้น จำนวน 1 สาย | ราษฎรได้รับความสะดวกในการคมนาคม | กองช่าง                       |
|     |         | คสล. หมู่ 5  | -คสล.สายบ้านนายประสิทธิ์ เหล็กมา -<br>บ้านนายบัวคลี ด้วงทอง กว้าง 3 เมตร<br>ยาว 180 เมตร  | -             | -                  | -             | -             | 286,200       | จำนวนถนนคอนกรีตในหมู่บ้านเพิ่มขึ้น จำนวน 1 สาย | ราษฎรได้รับความสะดวกในการคมนาคม | กองช่าง                       |
|     |         | คสล. หมู่ 5  | -คสล.สายตะวันออกวัดสามัคคีธรรม -<br>ฝายน้ำล้น กว้าง 4 เมตร ยาว 400 เมตร   | -             | -                  | -             | -             | 848,000       | จำนวนถนนคอนกรีตในหมู่บ้านเพิ่มขึ้น จำนวน 1 สาย | ราษฎรได้รับความสะดวกในการคมนาคม | กองช่าง                       |
|     |         | คสล. หมู่ 5  | -คสล.ต่อโครงการเดิมจากบ้านนายฟุ้ง<br>เณรทอง - ลำห้วยพรายงาม กว้าง 3 เมตร<br>ยาว 20 เมตร หรือมีพื้นที่ คสล. ไม่<br>น้อยกว่า 60 ตารางเมตร | -             | -                  | -             | -             | 31,200        | จำนวนถนนคอนกรีตในหมู่บ้านเพิ่มขึ้น จำนวน 1 สาย | ราษฎรได้รับความสะดวกในการคมนาคม | กองช่าง                       |

2. บัญชีโครงการพัฒนาท้องถิ่น

ก. ยุทธศาสตร์จังหวัดที่ 1 การเสริมสร้างความเข้มแข็งทางเศรษฐกิจฐานรากและแข่งขันได้อย่างยั่งยืน

ข. ยุทธศาสตร์การพัฒนาของ อปท. ในเขตจังหวัดที่ 6 การพัฒนาโครงสร้างพื้นฐานเพื่อรองรับการเป็นศูนย์กลางทางการตลาดและการเชื่อมโยงสู่ประเทศในประชาคมอาเซียนร่วมและยั่งยืน

2. ยุทธศาสตร์ที่ 2 การพัฒนาด้านโครงสร้างพื้นฐาน

2.1 แนวทางการพัฒนา ก่อสร้าง ปรับปรุง บำรุงรักษาถนน สะพาน บล็อกคอนกรีต ฝายและราง/ท่อระบายน้ำ

แผนงานอุตสาหกรรมและการโยธา งานก่อสร้างโครงสร้างพื้นฐาน

| ที่ | โครงการ | วัตถุประสงค์ | เป้าหมาย<br>(ผลผลิตของโครงการ)   | งบประมาณ      |  |               |               |               | ตัวชี้วัด<br>(KPI )                                | ผลลัพธ์ที่คาดว่าจะได้รับ            | หน่วยงาน<br>รับผิดชอบหลัก |
|-----|---------|--------------|--|---------------|--|---------------|---------------|---------------|--|-------------------------------------|---------------------------|
|     |         |              |  | 2561<br>(บาท) | 2562<br>(บาท)                                | 2563<br>(บาท) | 2564<br>(บาท) | 2565<br>(บาท) |  |                                     |                           |
|     |         | คสล. หมู่ 6  | -คสล.ทางลงฌาปนสถานบ้านยางเครือ -<br>โรงสีนายนิคม ชำนาญกุล กว้าง 5 เมตร<br>ยาว 60 เมตร หนา 0.15 เมตร หรือมีพื้นที่<br>ที่ คสล.ไม่น้อยกว่า 300 ตารางเมตร                             | -             | 180,000<br>ป / ค 3<br>จ่ายขาดเงิน<br>สะสม 62 | -             | -             | -             | จำนวนถนนคอนกรีตในหมู่<br>บ้านเพิ่มขึ้น จำนวน 1 สาย | ราษฎรได้รับความสะดวก<br>ในการคมนาคม | กองช่าง                   |
|     |         | คสล. หมู่ 6  | -คสล.ซอยท่าหว้า หน้าบ้านนายตู้ ประจิต<br>กว้าง 4 เมตร ยาว 300 เมตร หนา 0.15 ม.<br>พร้อมร่องระบายน้ำ 30 ซม. ลึก 40 ซม.<br>หนา 0.15 เมตร   | -             | 300,000<br>ป / ค 3<br>จ่ายขาดเงิน<br>สะสม 62 | -             | -             | -             | จำนวนถนนคอนกรีตในหมู่<br>บ้านเพิ่มขึ้น จำนวน 1 สาย | ราษฎรได้รับความสะดวก<br>ในการคมนาคม | กองช่าง                   |
|     |         | คสล. หมู่ 6  | - คสล.จากสะพานบ้านห้วยยางเลียบลำหัว<br>ลำคั่นดู - กำแพงวัดอัมพวันบ้านยางเครือ<br>กว้าง 4 เมตร ยาว 50 เมตร หนา 0.15<br>เมตร หรือมีพื้นที่ คสล. ไม่น้อยกว่า 200<br>ตารางเมตร         | -             | 120,000<br>ป / ค 3<br>จ่ายขาดเงิน<br>สะสม 62 | -             | -             | -             | จำนวนถนนคอนกรีตในหมู่<br>บ้านเพิ่มขึ้น จำนวน 1 สาย | ราษฎรได้รับความสะดวก<br>ในการคมนาคม | กองช่าง                   |
|     |         | คสล. หมู่ 6  | -คสล. ต่อโครงการเดิมซอยท่าหว้า<br>ก. 4 ม. ย. 150 ม. น. 0.15 ม.   | -             | -  | 312,000       | -             | -             | จำนวนถนนคอนกรีตในหมู่<br>บ้านเพิ่มขึ้น จำนวน 1 สาย | ราษฎรได้รับความสะดวก<br>ในการคมนาคม | กองช่าง                   |
|     |         | คสล.หมู่ 8   | -คสล.ต่อโครงการเดิม จากบ้านนายอดุลย์<br>คำเงิน - บ้านนายวีระ บุตรชั้น ขนาดผิว<br>จราจรกว้าง 3.5 เมตร ยาว 90 เมตร หนา<br>0.15 เมตร หรือมีพื้นที่ คสล. ไม่น้อย<br>กว่า 315 ตารางเมตร | -             | 252,000<br>ป /ค.3<br>จ่ายขาดเงิน<br>สะสม 62  | -             | -             | -             | จำนวนถนนคอนกรีตในหมู่<br>บ้านเพิ่มขึ้น จำนวน 1 สาย | ราษฎรได้รับความสะดวก<br>ในการคมนาคม | กองช่าง                   |

## 2. บัญชีโครงการพัฒนาท้องถิ่น

ก. ยุทธศาสตร์จังหวัดที่ 1 การเสริมสร้างความเข้มแข็งทางเศรษฐกิจฐานรากและแข่งขันได้อย่างยั่งยืน

ข. ยุทธศาสตร์การพัฒนาของ อปท. ในเขตจังหวัดที่ 6 การพัฒนาโครงสร้างพื้นฐานเพื่อรองรับการเป็นศูนย์กลางทางการตลาดและการเชื่อมโยงสู่ประเทศในประชาคมอาเซียนร่วมและยั่งยืน

2. ยุทธศาสตร์ที่ 2 การพัฒนาด้านโครงสร้างพื้นฐาน

2.1 แนวทางการพัฒนา ก่อสร้าง ปรับปรุง บำรุงรักษาถนน สะพาน บล็อกคอนกรีต ฝายและราง/ท่อระบายน้ำ

แผนงานอุตสาหกรรมและการโยธา งานก่อสร้างโครงสร้างพื้นฐาน

| ที่ | โครงการ | วัตถุประสงค์ | เป้าหมาย<br>(ผลผลิตของโครงการ)   | งบประมาณ      |                                   |               |               |               | ตัวชี้วัด<br>(KPI)                             | ผลลัพธ์ที่คาดว่าจะได้รับ        | หน่วยงาน<br>รับผิดชอบหลัก |
|-----|---------|--------------|--|---------------|-----------------------------------|---------------|---------------|---------------|--|---------------------------------|---------------------------|
|     |         |              |  | 2561<br>(บาท) | 2562<br>(บาท)                     | 2563<br>(บาท) | 2564<br>(บาท) | 2565<br>(บาท) |  |                                 |                           |
|     |         | คสล. หมู่ 8  | คสล. บ้านนายเจริญ ชาลีเครือ<br>เลียบล้ำห้วยลำคั่นคู หลังร้านค้าชุมชน<br>กว้าง 4 เมตร ยาว 550 เมตร หนา 0.15 ม.<br>หรือมีพื้นที่ คสล. ไม่น้อยกว่า 2,200 ตร.ม.  | -             | 1,320,000<br>ป./ค.3               | 1,320,000     | -             | -             | จำนวนถนนคอนกรีตในหมู่บ้านเพิ่มขึ้น จำนวน 1 สาย | ราษฎรได้รับความสะดวกในการคมนาคม | กองช่าง                   |
|     |         | คสล. หมู่ 8  | -คสล. ต่อโครงการเดิมสายแยกถนนจักรี<br>- กองทุนหมู่บ้านเชื่อมลำห้วยลำคั่นคู<br>กว้าง 4 เมตร ยาว 110 เมตร หนา 0015<br>หรือมีพื้นที่ คสล. ไม่น้อยกว่า 440 ตร.ม. | -             | 264,000<br>จ่ายขาดเงิน<br>สะสม 62 | -             | -             | -             | จำนวนถนนคอนกรีตในหมู่บ้านเพิ่มขึ้น จำนวน 1 สาย | ราษฎรได้รับความสะดวกในการคมนาคม | กองช่าง                   |
|     |         | คสล. หมู่ 8  | -คสล. ต่อโครงการเดิมสายบ้านนายอดุลย์<br>ค่าเงิน กว้าง 2.8 เมตร ยาว 60 เมตร<br>หรือมีพื้นที่ คสล. ไม่น้อยกว่า 168 ตร.ม.                                       | -             | -                                 | 87,360        | -             | -             | จำนวนถนนคอนกรีตในหมู่บ้านเพิ่มขึ้น จำนวน 1 สาย | ราษฎรได้รับความสะดวกในการคมนาคม | กองช่าง                   |
|     |         | คสล. หมู่ 9  | จากบ้านเลขที่ 20 ถึง คลองท่าหว่า<br>กว้าง 4 ม. ยาว 45 ม. หนา 0.15 ม.<br>หรือมีพื้นที่ คสล. ไม่น้อยกว่า 180 ตร.ม.   | -             | -                                 | 108,000       | -             | -             | จำนวนถนนคอนกรีตในหมู่บ้านเพิ่มขึ้น จำนวน 1 สาย | ราษฎรได้รับความสะดวกในการคมนาคม | กองช่าง                   |
|     |         | คสล. หมู่ 9  | -คสล. หัวสะพานห้วยยางไปท่าซัน<br>กว้าง 4 เมตร ยาว 200 เมตร   | -             | -                                 | 424,000       | -             | -             | จำนวนถนนคอนกรีตในหมู่บ้านเพิ่มขึ้น จำนวน 1 สาย | ราษฎรได้รับความสะดวกในการคมนาคม | กองช่าง                   |
|     |         | คสล. หมู่ 9  | -คสล. หัวสะพานห้วยยางไปท่าซัน-ไปลำคั่นคู<br>กว้าง 4 เมตร ยาว 200 เมตร  | -             | -                                 | -             | 424,000       | -             | จำนวนถนนคอนกรีตในหมู่บ้านเพิ่มขึ้น จำนวน 1 สาย | ราษฎรได้รับความสะดวกในการคมนาคม | กองช่าง                   |

## 2. บัญชีโครงการพัฒนาท้องถิ่น

ก. ยุทธศาสตร์จังหวัดที่ 1 การเสริมสร้างความเข้มแข็งทางเศรษฐกิจฐานรากและแข่งขันได้อย่างยั่งยืน

ข. ยุทธศาสตร์การพัฒนาของ อปท. ในเขตจังหวัดที่ 6 การพัฒนาโครงสร้างพื้นฐานเพื่อรองรับการเป็นศูนย์กลางทางการตลาดและการเชื่อมโยงสู่ประเทศในประชาคมอาเซียนร่วมและยั่งยืน

2. ยุทธศาสตร์ที่ 2 การพัฒนาด้านโครงสร้างพื้นฐาน

2.1 แนวทางการพัฒนา ก่อสร้าง ปรับปรุง บำรุงรักษาถนน สะพาน บล็อกคอนกรีต ฝายและราง/ท่อระบายน้ำ

แผนงานอุตสาหกรรมและการโยธา งานก่อสร้างโครงสร้างพื้นฐาน

| ที่ | โครงการ | วัตถุประสงค์ | เป้าหมาย<br>(ผลผลิตของโครงการ)   | งบประมาณ      |  |               |               |               | ตัวชี้วัด<br>(KPI)                             | ผลลัพธ์ที่คาดว่าจะได้รับ        | หน่วยงาน<br>รับผิดชอบหลัก |
|-----|---------|--------------|--|---------------|--|---------------|---------------|---------------|--|---------------------------------|---------------------------|
|     |         |              |  | 2561<br>(บาท) | 2562<br>(บาท)                                | 2563<br>(บาท) | 2564<br>(บาท) | 2565<br>(บาท) |  |                                 |                           |
|     |         | คสล. หมู่ 10 | -คสล.จากบ้านนายแสวง แบบขุนทด - บ้านนายจันทร์ พิพิธกุล ขนาดผิวจราจรกว้าง 4 เมตร ยาว 155 เมตร หนา 0.15 เมตร หรือมีพื้นที่ คสล. ไม่น้อยกว่า ตารางเมตร 620 ตารางเมตร | 372,000       | -  | -             | -             | -             | จำนวนถนนคอนกรีตในหมู่บ้านเพิ่มขึ้น จำนวน 1 สาย | ราษฎรได้รับความสะดวกในการคมนาคม | กองช่าง                   |
|     |         | คสล. หมู่ 10 | -คสล. จากบ้านนางระเบียบ ดิรกชาติ ถึง บ้านนายแสวง เพชรประไพ กว้าง 4 เมตร ยาว 100 เมตร หนา 0.15 เมตร หรือมีพื้นที่ คสล. ไม่น้อยกว่า 400 ตร.ม.                      | -             | 200,000<br>พ / ค 3<br>จ่ายขาดเงิน<br>สะสม 62 | -             | -             | -             | จำนวนถนนคอนกรีตในหมู่บ้านเพิ่มขึ้น จำนวน 1 สาย | ราษฎรได้รับความสะดวกในการคมนาคม | กองช่าง                   |
|     |         | คสล. หมู่ 10 | -คสล.ต่อโครงการเดิมสายบ้านนางระเบียบ จากบ้านนางนงลักษณ์ จันทร์อากาศ - บ้านนายจันทร์ พิพิธกุล ก 4 ม. ย 40 ม. หรือมีพื้นที่ คสล. ไม่น้อยกว่า 160 ตร.ม.             | -             | -  | 83,200        | -             | -             | จำนวนถนนคอนกรีตในหมู่บ้านเพิ่มขึ้น จำนวน 1 สาย | ราษฎรได้รับความสะดวกในการคมนาคม | กองช่าง                   |
|     |         | คสล. หมู่ 10 | สายแยกหัวสะพานกุดตะเคียนไปทางทิศตะวันออก กว้าง 4 เมตร ยาว 180 ม. หนา 0.15 ม. หรือมีพื้นที่ คสล. ไม่น้อยกว่า 720 ตารางเมตร  | -             | -  | 432,000       | -             | -             | จำนวนถนนคอนกรีตในหมู่บ้านเพิ่มขึ้น จำนวน 1 สาย | ราษฎรได้รับความสะดวกในการคมนาคม | กองช่าง                   |
|     |         | คสล. หมู่ 10 | - คสล. บ้านนายทองพูน เขตจตุรัส - บ้านนายชนะ แสงจักร์ ขนาดผิวจราจร กว้าง 3 เมตร ยาว 77 เมตร หนา 0.15 เมตร หรือมีพื้นที่ คสล. ไม่น้อยกว่า 231 ตารางเมตร            | -             | -  | -             | 138,600       | -             | จำนวนถนนคอนกรีตในหมู่บ้านเพิ่มขึ้น จำนวน 1 สาย | ราษฎรได้รับความสะดวกในการคมนาคม | กองช่าง                   |

## 2. บัญชีโครงการพัฒนาท้องถิ่น

ก. ยุทธศาสตร์จังหวัดที่ 1 การเสริมสร้างความเข้มแข็งทางเศรษฐกิจฐานรากและแข่งขันได้อย่างยั่งยืน

ข. ยุทธศาสตร์การพัฒนาของ อปท. ในเขตจังหวัดที่ 6 การพัฒนาโครงสร้างพื้นฐานเพื่อรองรับการเป็นศูนย์กลางทางการตลาดและการเชื่อมโยงสู่ประเทศในประชาคมอาเซียนร่วมและยั่งยืน

2. ยุทธศาสตร์ที่ 2 การพัฒนาด้านโครงสร้างพื้นฐาน

2.1 แนวทางการพัฒนา ก่อสร้าง ปรับปรุง บำรุงรักษาถนน สะพาน บล็อกคอนกรีต ฝายและราง/ท่อระบายน้ำ

แผนงานอุตสาหกรรมและการโยธา งานก่อสร้างโครงสร้างพื้นฐาน

| ที่ | โครงการ                   | วัตถุประสงค์ | เป้าหมาย<br>(ผลผลิตของโครงการ)  | งบประมาณ      |  |               |               |               | ตัวชี้วัด<br>(KPI )                            | ผลลัพธ์ที่คาดว่าจะได้รับ                | หน่วยงาน<br>รับผิดชอบหลัก |
|-----|---------------------------|--------------|---|---------------|--|---------------|---------------|---------------|--|---|---------------------------|
|     |                           |              |   | 2561<br>(บาท) | 2562<br>(บาท)                                | 2563<br>(บาท) | 2564<br>(บาท) | 2565<br>(บาท) |  |   |                           |
| 2   | โครงการแอสฟัลติกส์คอนกรีต | คสล. หมู่ 11 | -คสล.จากบ้านนางฉวี สีนจัตรัส -บ้านนายสมเกียรติ เพชรประไพ กว้าง 5 เมตร ยาว 120 เมตร หนา 0.15 เมตร หรือมีพื้นที่ คสล. ไม่น้อยกว่า 600 ตร.ม. | -             | 300,000<br>พ / ค 3<br>จ่ายขาดเงิน<br>สะสม 62 | 300,000       | -             | -             | จำนวนถนนคอนกรีตในหมู่บ้านเพิ่มขึ้น จำนวน 1 สาย | ราษฎรได้รับความสะดวกในการคมนาคม         | กองช่าง                   |
|     |                           | คสล. หมู่ 11 | -สายจากบ้านนายสุทัศน์ มีทอง - ทำอู่บึง ขนาดผิวจราจร กว้าง 4 เมตร ยาว 165 เมตร หนา 0.15 เมตร หรือมีพื้นที่ คสล. ไม่น้อยกว่า 660 เมตร       | -             | -  | 396,000       | -             | -             | จำนวนถนนคอนกรีตในหมู่บ้านเพิ่มขึ้น จำนวน 1 สาย | ราษฎรได้รับความสะดวกในการคมนาคม         | กองช่าง                   |
|     |                           | คสล. หมู่ 11 | -ต่อโครงการเดิมจากศาลาเอนกประสงค์- ไร่ นายจรูญ เขียวปาน กว้าง 5 เมตร ยาว 150 เมตร   | -             | -  | 390,000       | -             | -             | จำนวนถนนคอนกรีตในหมู่บ้านเพิ่มขึ้น จำนวน 1 สาย | ราษฎรได้รับความสะดวกในการคมนาคม         | กองช่าง                   |
|     |                           | คสล. หมู่ 11 | -จากบ้านนายมูล เพชรน่วม - บ้านนายบรรจง ไยอุ่น กว้าง 3.5 ม. ยาว 50 ม. หนา 0.15 ม. หรือมีพื้นที่ คสล. ไม่น้อยกว่า 175 ตารางเมตร             | -             | -  | -             | -             | 105,000       | จำนวนถนนคอนกรีตในหมู่บ้านเพิ่มขึ้น จำนวน 1 สาย | ราษฎรได้รับความสะดวกในการคมนาคม         | กองช่าง                   |
|     |                           |              | เสริมผิวแอสฟัลติกส์คอนกรีต ถนนภายในที่ทำการองค์การบริหารส่วนตำบลหนองโดน   | -             | -  | 300,000       | -             | -             | จำนวนถนนลาดยางเพิ่มขึ้น จำนวน 1 สาย            | ราษฎรได้รับความสะดวกในการมาติดต่อราชการ | กองช่าง                   |

## 2. บัญชีโครงการพัฒนาท้องถิ่น

ก. ยุทธศาสตร์จังหวัดที่ 1 การเสริมสร้างความเข้มแข็งทางเศรษฐกิจฐานรากและแข่งขันได้อย่างยั่งยืน

ข. ยุทธศาสตร์การพัฒนาของ อปท. ในเขตจังหวัดที่ 6 การพัฒนาโครงสร้างพื้นฐานเพื่อรองรับการเป็นศูนย์กลางทางการตลาดและการเชื่อมโยงสู่ประเทศในประชาคมอาเซียนร่วมและยั่งยืน

## 2. ยุทธศาสตร์ที่ 2 การพัฒนาด้านโครงสร้างพื้นฐาน

## 2.1 แนวทางการพัฒนา ก่อสร้าง ปรับปรุง บำรุงรักษาถนน สะพาน บล็อกคอนกรีต ฝายและราง/ท่อระบายน้ำ

## แผนงานอุตสาหกรรมและการโยธา งานก่อสร้างโครงสร้างพื้นฐาน

| ที่ | โครงการ | วัตถุประสงค์              | เป้าหมาย<br>(ผลผลิตของโครงการ)  | งบประมาณ      |               |               |               |               | ตัวชี้วัด<br>(KPI )                     | ผลลัพธ์ที่คาดว่าจะ<br>ได้รับ    | หน่วยงาน<br>รับผิดชอบ<br>หลัก |
|-----|---------|---------------------------|---|---------------|---------------|---------------|---------------|---------------|---|---------------------------------|-------------------------------|
|     |         |                           |   | 2561<br>(บาท) | 2562<br>(บาท) | 2563<br>(บาท) | 2564<br>(บาท) | 2565<br>(บาท) |   |                                 |                               |
|     |         | แอสฟัลติกส์คอนกรีต หมู่ 2 | -จากแยกบ้านนางละมัย งอกเงิน - บ้านนางจ้อย แสงสว่าง ขนาดผิวจราจรกว้าง 4 เมตร ยาว 145 เมตร หนา 0.05 เมตร หรือมีพื้นที่เสริมผิวจราจรแอสฟัลติกส์ไม่น้อยกว่า 580 ตารางเมตร         | -             | -             | 208,800       | -             | -             | จำนวนถนนลาดยางบ้านเพิ่มขึ้น จำนวน 1 สาย | ราษฎรได้รับความสะดวกในการคมนาคม | กองช่าง                       |
|     |         | แอสฟัลติกส์คอนกรีต หมู่ 2 | -จากบ้านนางทวีกาญจน์ เลิศประเสริฐ - ถนนจตุรัส-บ้านเนินจรรย์ค์ ข้างโรงเรียนบ้านร้านหญ้า กว้าง 6 เมตร ยาว 365 เมตร  | -             | -             | 365,000       | -             | -             | จำนวนถนนลาดยางบ้านเพิ่มขึ้น จำนวน 1 สาย | ราษฎรได้รับความสะดวกในการคมนาคม | กองช่าง                       |
|     |         | แอสฟัลติกส์คอนกรีต หมู่ 2 | -จากสี่แยกกลางบ้านแม่แสงทอง ศิลปะอนันต์ - บ้านนายทองดี คำจตุรัส ขนาดผิวจราจรกว้าง 4 เมตร ยาว 89 เมตร หนา 0.05 เมตร หรือมีพื้นที่เสริมผิวจราจรแอสฟัลติกส์ไม่น้อยกว่า 356 ตร.ม. | -             | -             | -             | 128,160       | -             | จำนวนถนนลาดยางบ้านเพิ่มขึ้น จำนวน 1 สาย | ราษฎรได้รับความสะดวกในการคมนาคม | กองช่าง                       |
|     |         | แอสฟัลติกส์คอนกรีต หมู่ 2 | -จากแยกบ้านนายสุริยา เสาโกมุต - สี่แยกกลางบ้าน ขนาดผิวจราจรกว้าง 4 เมตร ยาว 344 เมตร หนา 0.05 เมตร โดยมีพื้นที่เสริมผิวจราจรแอสฟัลติกส์ไม่น้อยกว่า 1,376 ตารางเมตร            | -             | -             | -             | -             | 495,360       | จำนวนถนนลาดยางบ้านเพิ่มขึ้น จำนวน 1 สาย | ราษฎรได้รับความสะดวกในการคมนาคม | กองช่าง                       |
|     |         | แอสฟัลติกส์คอนกรีต หมู่ 4 | -จากบ้านนายวินัย ทองพูน - ถนนร้านหญ้าโป่งเกตุ กว้าง 6 เมตร ยาว 140 เมตร หนา 0.05 เมตร หรือมีพื้นที่ไม่น้อยกว่า 840 ตารางเมตร  | -             | -             | 302,400       | -             | -             | จำนวนถนนลาดยางบ้านเพิ่มขึ้น จำนวน 1 สาย | ราษฎรได้รับความสะดวกในการคมนาคม | กองช่าง                       |

## 2. บัญชีโครงการพัฒนาท้องถิ่น

แบบ ผ 02

ก. ยุทธศาสตร์จังหวัดที่ 1 การเสริมสร้างความเข้มแข็งทางเศรษฐกิจฐานรากและแข่งขันได้อย่างยั่งยืน

ข. ยุทธศาสตร์การพัฒนาของ อปท. ในเขตจังหวัดที่ 6 การพัฒนาโครงสร้างพื้นฐานเพื่อรองรับการเป็นศูนย์กลางทางการตลาดและการเชื่อมโยงสู่ประเทศในประชาคมอาเซียนร่วมและยั่งยืน

2. ยุทธศาสตร์ที่ 2 การพัฒนาด้านโครงสร้างพื้นฐาน

2.1 แนวทางการพัฒนา ก่อสร้าง ปรับปรุง บำรุงรักษาถนน สะพาน บล็อกคอนกรีต ฝายและราง/ท่อระบายน้ำ

แผนงานอุตสาหกรรมและการโยธา งานก่อสร้างโครงสร้างพื้นฐาน

| ที่ | โครงการ | วัตถุประสงค์                | เป้าหมาย<br>(ผลผลิตของโครงการ)   | งบประมาณ      |               |               |               |               | ตัวชี้วัด<br>(KPI )                     | ผลลัพธ์ที่คาดว่าจะได้รับ        | หน่วยงาน<br>รับผิดชอบหลัก |
|-----|---------|-----------------------------|--|---------------|---------------|---------------|---------------|---------------|---|---------------------------------|---------------------------|
|     |         |                             |  | 2561<br>(บาท) | 2562<br>(บาท) | 2563<br>(บาท) | 2564<br>(บาท) | 2565<br>(บาท) |   |                                 |                           |
|     |         | แอสฟัลติกส์คอนกรีต หมู่ 6   | -สายบ้าน ผอ.สุจิต โคตรชาติ - สะพานข้ามท่าหว้า ขนาดผิวจราจรกว้าง 4 เมตร ยาว 100 เมตร หนา 0.05 เมตร หรือมีพื้นที่เสริมผิวจราจรแอสฟัลติกส์ไม่น้อยกว่า 400 ตารางเมตร                       | 144,000       | -             | -             | -             | -             | จำนวนถนนลาดยางบ้านเพิ่มขึ้น จำนวน 1 สาย | ราษฎรได้รับความสะดวกในการคมนาคม | กองช่าง                   |
|     |         | ซ่อมสร้างรีไซเคิลถนน หมู่ 8 | ซ่อมสร้างรีไซเคิลถนนภายในหมู่บ้านจากบ้านนายมี สงวนบุญ -บ้านนางคำพัน สุขทวี กว้าง 5 เมตร ยาว 105 เมตร   | -             | -             | 131,250       | -             | -             | จำนวนถนนลาดยางบ้านเพิ่มขึ้น จำนวน 1 สาย | ราษฎรได้รับความสะดวกในการคมนาคม | กองช่าง                   |
|     |         | แอสฟัลติกส์คอนกรีต หมู่ 10  | -สายจากหน้าบ้านนายประวิทย์ โพธิ์ชัย - หน้าบ้านนายชม แจ้งไพร กว้าง 4 เมตร ยาว 100 เมตร  | -             | -             | 100,000       | -             | -             | จำนวนถนนลาดยางบ้านเพิ่มขึ้น จำนวน 1 สาย | ราษฎรได้รับความสะดวกในการคมนาคม | กองช่าง                   |
|     |         | แอสฟัลติกส์คอนกรีต หมู่ 11  | -จากแยกบ้านนายประเสริฐ แสงสว่าง-สระห้วยน้อย ขนาดผิวจราจรกว้าง 4 เมตร ยาว 300 เมตร หนา 0.05 เมตร หรือมีพื้นที่เสริมผิวจราจรแอสฟัลติกส์ไม่น้อยกว่า 1,200 ตารางเมตร                       | -             | -             | 432,000       | -             | -             | จำนวนถนนลาดยางบ้านเพิ่มขึ้น จำนวน 1 สาย | ราษฎรได้รับความสะดวกในการคมนาคม | กองช่าง                   |
|     |         | แอสฟัลติกส์คอนกรีต หมู่ 11  | -สายกกลางบ้านสี่แยกบ้านนางฉวี ช่างจัตรัส - บ้านนางประมวล เสาโกมุท ขนาดผิวจราจรกว้าง 4 เมตร ยาว 280 เมตร หนา 0.05 เมตร หรือมีพื้นที่เสริมผิวจราจรแอสฟัลติกส์ไม่น้อยกว่า 1,120 ตารางเมตร | -             | -             | -             | 403,200       | -             | จำนวนถนนลาดยางบ้านเพิ่มขึ้น จำนวน 1 สาย | ราษฎรได้รับความสะดวกในการคมนาคม | กองช่าง                   |

## 2. บัญชีโครงการพัฒนาท้องถิ่น

แบบ ผ 02

ก. ยุทธศาสตร์จังหวัดที่ 1 การเสริมสร้างความเข้มแข็งทางเศรษฐกิจฐานรากและแข่งขันได้อย่างยั่งยืน

ข. ยุทธศาสตร์การพัฒนาของ อปท. ในเขตจังหวัดที่ 6 การพัฒนาโครงสร้างพื้นฐานเพื่อรองรับการเป็นศูนย์กลางทางการตลาดและการเชื่อมโยงสู่ประเทศในประชาคมอาเซียนร่วมและยั่งยืน

2. ยุทธศาสตร์ที่ 2 การพัฒนาด้านโครงสร้างพื้นฐาน

2.1 แนวทางการพัฒนา ก่อสร้าง ปรับปรุง บำรุงรักษาถนน สะพาน บล็อกคอนกรีต ฝายและราง/ท่อระบายน้ำ

แผนงานอุตสาหกรรมและการโยธา งานก่อสร้างโครงสร้างพื้นฐาน

| ที่ | โครงการ                       | วัตถุประสงค์  | เป้าหมาย<br>(ผลผลิตของโครงการ)   | งบประมาณ      |               |               |               |               | ตัวชี้วัด<br>(KPI )           | ผลลัพธ์ที่คาดว่าจะได้รับ  | หน่วยงาน<br>รับผิดชอบหลัก |
|-----|-------------------------------|---|--|---------------|---------------|---------------|---------------|---------------|-------------------------------|---|---------------------------|
|     |                               |   |  | 2561<br>(บาท) | 2562<br>(บาท) | 2563<br>(บาท) | 2564<br>(บาท) | 2565<br>(บาท) |                               |   |                           |
| 3   | โครงการก่อสร้างถนนเลียบลำห้วย | เพื่ออำนวยความสะดวกในการคมนาคมขนส่งสินค้าและผลผลิตทางการเกษตร | หมู่ 1<br>-ปรับปรุงถนนเลียบลำห้วยลำคันทู ก 4 ม. ย 3,000 ม. ทนา 0.10 ม.   | -             | -             | 224,400       | -             | -             | ถนนเลียบลำห้วย<br>จำนวน 1 สาย | ราษฎรได้รับความสะดวกในการคมนาคมขนส่งสินค้าตลอดจนผลผลิตทางการเกษตร | กองช่าง                   |
|     |                               |   | หมู่ 3<br>-ขุดขนถมดินพร้อมลงลูกรังเลียบลำห้วยลำคันทูจากบ้านนางกองแก้ว ฤทธิ์นอก-สะพานเกวียนหลังโรงเรียนบ้านร้านหญ้า กว้าง 5 เมตร ยาว 492 เมตร | -             | -             | 246,000       | -             | -             | ถนนเลียบลำห้วย<br>จำนวน 1 สาย | ราษฎรได้รับความสะดวกในการคมนาคมขนส่งสินค้าตลอดจนผลผลิตทางการเกษตร | กองช่าง                   |
|     |                               |   | หมู่ 3<br>--ขุดขนปรับเกลี่ยลงลูกรังเลียบลำห้วยลำคันทูสะพานท่าช้าง - เชื่อมบ้านยางเครือ กว้าง 5 เมตร ยาว 420 เมตร                             | -             | -             | -             | 273,000       | -             | ถนนเลียบลำห้วย<br>จำนวน 1 สาย | ราษฎรได้รับความสะดวกในการคมนาคมขนส่งสินค้าตลอดจนผลผลิตทางการเกษตร | กองช่าง                   |
|     |                               |   | หมู่ 5<br>ซ่อมแซมถนนเลียบลำห้วยลำคันทู - ลำห้วยทรายงาม ก 4 ม. ย 4,000 ม ลงหินลูกรัง ทนา 0.10 ม.  | -             | -             | 250,000       | -             | -             | ถนนเลียบลำห้วย<br>จำนวน 1 สาย | ราษฎรได้รับความสะดวกในการคมนาคมขนส่งสินค้าตลอดจนผลผลิตทางการเกษตร | กองช่าง                   |
|     |                               |   | หมู่ 5<br>-ปรับเกรดลงลูกรังฝายสระระเริงบัว กว้าง 4 เมตร ยาว 500 เมตร   | -             | -             | 900,000       | -             | -             | ถนนเลียบลำห้วย<br>จำนวน 1 สาย | ราษฎรได้รับความสะดวกในการคมนาคมขนส่งสินค้าตลอดจนผลผลิตทางการเกษตร | กองช่าง                   |
|     |                               |   | หมู่ 5<br>-ปรับเกรดลงลูกรังเลียบลำห้วยหนองระเริงบัว กว้าง 4 เมตร ยาว 400 เมตร  | -             | -             | -             | 720,000       | -             | ถนนเลียบลำห้วย<br>จำนวน 1 สาย | ราษฎรได้รับความสะดวกในการคมนาคม                                   | กองช่าง                   |



2. บัญชีโครงการพัฒนาท้องถิ่น

ก. ยุทธศาสตร์จังหวัดที่ 1 การเสริมสร้างความเข้มแข็งทางเศรษฐกิจฐานรากและแข่งขันได้อย่างยั่งยืน

ข. ยุทธศาสตร์การพัฒนาของ อปท. ในเขตจังหวัดที่ 6 การพัฒนาโครงสร้างพื้นฐานเพื่อรองรับการเป็นศูนย์กลางทางการตลาดและการเชื่อมโยงสู่ประเทศในประชาคมอาเซียนร่วมและยั่งยืน

2. ยุทธศาสตร์ที่ 2 การพัฒนาด้านโครงสร้างพื้นฐาน

2.1 แนวทางการพัฒนา ก่อสร้าง ปรับปรุง บำรุงรักษาถนน สะพาน บล็อกคอนกรีต ฝายและราง/ท่อระบายน้ำ

แผนงานอุตสาหกรรมและการโยธา งานก่อสร้างโครงสร้างพื้นฐาน

| ที่ | โครงการ                                   | วัตถุประสงค์ | เป้าหมาย<br>(ผลผลิตของโครงการ)   | งบประมาณ      |                                     |               |               |               | ตัวชี้วัด<br>(KPI)                               | ผลลัพธ์ที่คาดว่าจะได้รับ  | หน่วยงาน<br>รับผิดชอบหลัก |
|-----|---|--------------|--|---------------|-------------------------------------|---------------|---------------|---------------|--|---|---------------------------|
|     |   |              |  | 2561<br>(บาท) | 2562<br>(บาท)                       | 2563<br>(บาท) | 2564<br>(บาท) | 2565<br>(บาท) |  |   |                           |
| 4   | โครงการก่อสร้าง ปรับปรุง ซ่อมแซมถนนลูกรัง | หมู่ 6       | -ก่อสร้างถนนเลียบลำห้วยลำคันทจจากสะพานบ้านห้วยยาง-ฝายกันน้ำ ต.หนองโดน - ต.กุดน้ำใส กว้าง 4 เมตร ยาว 800 เมตร   | -             | -                                   | 672,000       | -             | -             | ถนนเลียบลำห้วย<br>จำนวน 1 สาย                    | ราษฎรได้รับความสะดวก<br>ในการคมนาคมขนส่ง<br>สินค้าตลอดจนผลผลิต<br>ทางการเกษตร | กองช่าง                   |
|     |   | หมู่ 10      | -ก่อสร้างถนนเลียบลำห้วยต่อโครงการเดิมจากบ้านนายจันทร์ พิพิธกุล - ลำห้วยกุดผักไผ่ กว้าง 4 เมตร ยาว 350 เมตร   | -             | -                                   | 294,000       | -             | -             | ถนนเลียบลำห้วย<br>จำนวน 1 สาย                    | ราษฎรได้รับความสะดวก<br>ในการคมนาคมขนส่ง<br>สินค้าตลอดจนผลผลิต<br>ทางการเกษตร | กองช่าง                   |
|     |   | หมู่ 1       | -ปรับเกรดลงลูกรัง จำนวน 6 จุด<br>- ถนนสายโนนฝาย - ลำห้วยน้ำป่า กว้างเฉลี่ย 5 เมตร ยาว 4,290 เมตร<br>หนาเฉลี่ย 0.10 เมตร หรือมีปริมาณลูกรังไม่น้อยกว่า 2,145 ลูกบาศก์เมตร | -             | 429,000<br>ป / ค 3<br>ข้อบัญญัติ 62 | 429,000       | -             | -             | จำนวนถนนลูกรังในหมู่บ้าน<br>เพิ่มขึ้นจำนวน 1 สาย | ราษฎรได้รับความสะดวก<br>ในการคมนาคมขนส่ง<br>สินค้าตลอดจนผลผลิต<br>ทางการเกษตร | กองช่าง                   |
|     |   | หมู่ 1       | - สายบ้านนางวัน เขียวปาน - ถนนลาดยาง กว้างเฉลี่ย 5 เมตร ยาว 180 เมตร<br>หนาเฉลี่ย 0.10 เมตร หรือมีปริมาณลูกรังไม่น้อยกว่า 90 ลูกบาศก์เมตร                                | -             | -                                   | 405,000       | -             | -             | จำนวนถนนลูกรังในหมู่บ้าน<br>เพิ่มขึ้นจำนวน 1 สาย | ราษฎรได้รับความสะดวก<br>ในการคมนาคมขนส่ง<br>สินค้าตลอดจนผลผลิต<br>ทางการเกษตร | กองช่าง                   |

## 2. บัญชีโครงการพัฒนาท้องถิ่น

ก. ยุทธศาสตร์จังหวัดที่ 1 การเสริมสร้างความเข้มแข็งทางเศรษฐกิจฐานรากและแข่งขันได้อย่างยั่งยืน

ข. ยุทธศาสตร์การพัฒนาของ อปท. ในเขตจังหวัดที่ 6 การพัฒนาโครงสร้างพื้นฐานเพื่อรองรับการเป็นศูนย์กลางทางการตลาดและการเชื่อมโยงสู่ประเทศในประชาคมอาเซียนร่วมและยั่งยืน

## 2. ยุทธศาสตร์ที่ 2 การพัฒนาด้านโครงสร้างพื้นฐาน

## 2.1 แนวทางการพัฒนา ก่อสร้าง ปรับปรุง บำรุงรักษาถนน สะพาน บล็อกคอนกรีต ฝายและราง/ท่อระบายน้ำ

## แผนงานอุตสาหกรรมและการโยธา งานก่อสร้างโครงสร้างพื้นฐาน

| ที่ | โครงการ | วัตถุประสงค์ | เป้าหมาย<br>(ผลผลิตของโครงการ)   | งบประมาณ      |               |               |               |               | ตัวชี้วัด<br>(KPI )                           | ผลลัพธ์ที่คาดว่าจะได้รับ  | หน่วยงาน<br>รับผิดชอบหลัก |
|-----|---------|--------------|--|---------------|---------------|---------------|---------------|---------------|---|---|---------------------------|
|     |         |              |  | 2561<br>(บาท) | 2562<br>(บาท) | 2563<br>(บาท) | 2564<br>(บาท) | 2565<br>(บาท) |   |   |                           |
|     |         | หมู่ 1       | -สายเข้าฉาบป่นสถาน บ้านโนนฝาย กว้างเฉลี่ย 4 เมตร ยาว 330 เมตร หนาเฉลี่ย 0.10 บาท หรือมีปริมาณลูกรังไม่น้อยกว่า 132 ลูกบาศก์เมตร                          | -             | -             | 594,000       | -             | -             | จำนวนถนนลูกรังในหมู่บ้าน เพิ่มขึ้นจำนวน 1 สาย | ราษฎรได้รับความสะดวก ในการคมนาคมขนส่ง สินค้าตลอดจนผลผลิตทางการเกษตร | กองช่าง                   |
|     |         | หมู่ 1       | -สายทางเลียบบฝายประชาอาสา - ทำอิฐ กว้างเฉลี่ย 4 เมตร ยาว 1,950 เมตร หนาเฉลี่ย 0.10 เมตร หรือมีปริมาณลูกรังไม่น้อยกว่า 780 ลูกบาศก์เมตร                   | -             | -             | 156,000       | -             | -             | จำนวนถนนลูกรังในหมู่บ้าน เพิ่มขึ้นจำนวน 1 สาย | ราษฎรได้รับความสะดวก ในการคมนาคมขนส่ง สินค้าตลอดจนผลผลิตทางการเกษตร | กองช่าง                   |
|     |         | หมู่ 1       | -สายบ้านนางอุ้นเรือน หวังล้อมกลาง-บ้านนางแห่ ภัคดิพงษ์ กว้างเฉลี่ย 3 เมตร ยาว 140 เมตร หนาเฉลี่ย 0.10 เมตร หรือมีปริมาณลูกรังไม่น้อยกว่า 42 ลูกบาศก์เมตร | -             | -             | 189,000       | -             | -             | จำนวนถนนลูกรังในหมู่บ้าน เพิ่มขึ้นจำนวน 1 สาย | ราษฎรได้รับความสะดวก ในการคมนาคมขนส่ง สินค้าตลอดจนผลผลิตทางการเกษตร | กองช่าง                   |
|     |         | หมู่ 1       | -ถนนเข้าหมู่บ้าน - บ้านนางมนิต หาญเวช กว้างเฉลี่ย 4 เมตร ยาว 120 เมตร หนาเฉลี่ย 0.10 เมตร หรือมีปริมาณลูกรังไม่น้อยกว่า 48 ลูกบาศก์เมตร                  | -             | -             | 216,000       | -             | -             | จำนวนถนนลูกรังในหมู่บ้าน เพิ่มขึ้นจำนวน 1 สาย | ราษฎรได้รับความสะดวก ในการคมนาคมขนส่ง สินค้าตลอดจนผลผลิตทางการเกษตร | กองช่าง                   |
|     |         | หมู่.1       | ปรับเกรดลงลูกรังจากป้อมยาม-คุ้มบ้านเหล่า 4x320x0.10 ม.   | -             | -             | 576,000       | -             | -             | จำนวนถนนลูกรังในหมู่บ้าน เพิ่มขึ้นจำนวน 1 สาย | ราษฎรได้รับความสะดวก ในการคมนาคมขนส่ง สินค้าตลอดจนผลผลิตทางการเกษตร | กองช่าง                   |

## 2. บัญชีโครงการพัฒนาท้องถิ่น

ก. ยุทธศาสตร์จังหวัดที่ 1 การเสริมสร้างความเข้มแข็งทางเศรษฐกิจฐานรากและแข่งขันได้อย่างยั่งยืน

ข. ยุทธศาสตร์การพัฒนาของ อปท. ในเขตจังหวัดที่ 6 การพัฒนาโครงสร้างพื้นฐานเพื่อรองรับการเป็นศูนย์กลางทางการตลาดและการเชื่อมโยงสู่ประเทศในประชาคมอาเซียนร่วมและยั่งยืน

2. ยุทธศาสตร์ที่ 2 การพัฒนาด้านโครงสร้างพื้นฐาน

2.1 แนวทางการพัฒนา ก่อสร้าง ปรับปรุง บำรุงรักษาถนน สะพาน บล็อกคอนกรีต ฝายและราง/ท่อระบายน้ำ

แผนงานอุตสาหกรรมและการโยธา งานก่อสร้างโครงสร้างพื้นฐาน

| ที่ | โครงการ | วัตถุประสงค์ | เป้าหมาย<br>(ผลผลิตของโครงการ)   | งบประมาณ      |                          |               |               |               | ตัวชี้วัด<br>(KPI)                               | ผลลัพธ์ที่คาดว่าจะได้รับ  | หน่วยงาน<br>รับผิดชอบหลัก |
|-----|---------|--------------|--|---------------|--------------------------|---------------|---------------|---------------|--|---|---------------------------|
|     |         |              |  | 2561<br>(บาท) | 2562<br>(บาท)            | 2563<br>(บาท) | 2564<br>(บาท) | 2565<br>(บาท) |  |   |                           |
|     |         | หมู่.1       | -ยกร่องพูนดินลงลูกรังสายบ้านนาย<br>จิตรชัย ฤทธิจรรยา ถึงทางเข้าวัดฉัพพรรณ<br>รังสี ก 4 ม. ย 1,010 ม. หน้า 0.10 ม.<br>พร้อมวางท่อระบายน้ำ จำนวน 2 จุด | -             | -                        | -             | 250,000       | -             | จำนวนถนนลูกรังในหมู่บ้าน<br>เพิ่มขึ้นจำนวน 1 สาย | ราษฎรได้รับความสะดวก<br>ในการคมนาคมขนส่ง<br>สินค้าตลอดจนผลผลิต<br>ทางการเกษตร | กองช่าง                   |
|     |         | หมู่ 2       | ปรับเกรดลงลูกรังเลียบบล็อกอิสาณเขียว-<br>บ้านโนนฝาย กว้าง 4 เมตร ยาว 1,200 ม.<br>หน้า 0.10 เมตร  | -             | 100,000<br>ข้อบัญญัติ 62 | -             | -             | -             | จำนวนถนนลูกรังในหมู่บ้าน<br>เพิ่มขึ้นจำนวน 1 สาย | ราษฎรได้รับความสะดวก<br>ในการคมนาคมขนส่ง<br>สินค้าตลอดจนผลผลิต<br>ทางการเกษตร | กองช่าง                   |
|     |         | หมู่ 2       | ปรับเกรดลงลูกรังหน้าศาลาตาปูบ้าน - 3 ท่อ<br>ยาว 400 เมตร กว้าง 4 เมตร หน้า<br>0.10 เมตร  | -             | -                        | 33,600        | -             | -             | จำนวนถนนลูกรังในหมู่บ้าน<br>เพิ่มขึ้นจำนวน 1 สาย | ราษฎรได้รับความสะดวก<br>ในการคมนาคมขนส่ง<br>สินค้าตลอดจนผลผลิต<br>ทางการเกษตร | กองช่าง                   |
|     |         | หมู่ 2       | -ปรับเกรดลงลูกรังต่อโครงการเดิมจากบ้าน<br>นางจ้อย แสงสว่าง ถึง บ้านนายประยงค์<br>ถาดภูเขียว กว้าง 3 เมตร ยาว 60 เมตร                                 | -             | -                        | 81,000        | -             | -             | จำนวนถนนลูกรังในหมู่บ้าน<br>เพิ่มขึ้นจำนวน 1 สาย | ราษฎรได้รับความสะดวก<br>ในการคมนาคมขนส่ง<br>สินค้าตลอดจนผลผลิต<br>ทางการเกษตร | กองช่าง                   |
|     |         | หมู่ 2       | -ปรับเกรดลงลูกรังสายรอบลำห้วยพราย<br>งามกว้าง 5 ม. ยาว 2,400 ม.หน้า<br>0.10 ม.   | -             | -                        | 240,000       | -             | -             | จำนวนถนนลูกรังในหมู่บ้าน<br>เพิ่มขึ้นจำนวน 1 สาย | ราษฎรได้รับความสะดวก<br>ในการคมนาคมขนส่ง<br>สินค้าตลอดจนผลผลิต<br>ทางการเกษตร | กองช่าง                   |
|     |         | หมู่ 2       | ปรับเกรดลงลูกรังต่อโครงการเดิมเลียบบล็อก<br>อิสาณเขียว -บ้านโนนฝาย กว้าง 4 เมตร<br>ยาว 1,200 เมตร หน้า 0.10 เมตร                                     | -             | -                        | -             | -             | 100,000       | จำนวนถนนลูกรังในหมู่บ้าน<br>เพิ่มขึ้นจำนวน 1 สาย | ราษฎรได้รับความสะดวก<br>ในการคมนาคมขนส่ง<br>สินค้าตลอดจนผลผลิต<br>ทางการเกษตร | กองช่าง                   |

## 2. บัญชีโครงการพัฒนาท้องถิ่น

แบบ ผ 02

ก. ยุทธศาสตร์จังหวัดที่ 1 การเสริมสร้างความเข้มแข็งทางเศรษฐกิจฐานรากและแข่งขันได้อย่างยั่งยืน

ข. ยุทธศาสตร์การพัฒนาของ อปท. ในเขตจังหวัดที่ 6 การพัฒนาโครงสร้างพื้นฐานเพื่อรองรับการเป็นศูนย์กลางทางการตลาดและการเชื่อมโยงสู่ประเทศในประชาคมอาเซียนร่วมและยั่งยืน

2. ยุทธศาสตร์ที่ 2 การพัฒนาด้านโครงสร้างพื้นฐาน

2.1 แนวทางการพัฒนา ก่อสร้าง ปรับปรุง บำรุงรักษาถนน สะพาน บล็อกคอนกรีต ฝายและราง/ท่อระบายน้ำ

แผนงานอุตสาหกรรมและการโยธา งานก่อสร้างโครงสร้างพื้นฐาน

| ที่ | โครงการ | วัตถุประสงค์ | เป้าหมาย<br>(ผลผลิตของโครงการ)   | งบประมาณ      |                                    |               |               |  | ตัวชี้วัด<br>(KPI )  | ผลลัพธ์ที่คาดว่าจะได้รับ  | หน่วยงาน<br>รับผิดชอบหลัก |
|-----|---------|--------------|--|---------------|------------------------------------|---------------|---------------|--|--|---|---------------------------|
|     |         |              |  | 2561<br>(บาท) | 2562<br>(บาท)                      | 2563<br>(บาท) | 2564<br>(บาท) | 2565<br>(บาท)                                    |  |   |                           |
|     |         | หมู่ 3       | - ปรับเกรดลงลูกรังสายแยกยางเครื่อง<br>-ร่วมมิตรเชื่อมถนนร้านหญ้า-โป่งเกตุ<br>-ดงหัว ก 4 ม. ย 6,000 ม. หนา 0.10 ม.    | -             | 480,000<br>ป / ค3                  | 480,000       | -             | -  | จำนวนถนนลูกรังในหมู่บ้าน<br>เพิ่มขึ้นจำนวน 1 สาย               | ราษฎรได้รับความสะดวก<br>ในการคมนาคมขนส่ง<br>สินค้าตลอดจนผลผลิต<br>ทางการเกษตร | กองช่าง                   |
|     |         | หมู่ 3       | -ปรับเกรดลงลูกรังสายห้วยนาวยประวิทย์<br>ชูวังวัด ถึง นานางสกุล คำจตุรัส<br>ก 4 ม. ย 100 ม. หนา 0.10 ม.               | -             | 100,000<br>ป / ค3<br>ข้อบัญญัติ 62 | -             | -             | จำนวนถนนลูกรังในหมู่บ้าน<br>เพิ่มขึ้นจำนวน 1 สาย | ราษฎรได้รับความสะดวก<br>ในการคมนาคมขนส่ง<br>สินค้าตลอดจนผลผลิต | กองช่าง   |                           |
|     |         | หมู่ 3       | -ถมดิน ลงลูกรังรอบหนองกุดตากแดด<br>ระยะทาง 3 กม. กว้าง 4 ม. หนา 0.10 ม.  | -             | -                                  | 240,000       | -             | -  | จำนวนถนนลูกรังในหมู่บ้าน<br>เพิ่มขึ้นจำนวน 1 สาย               | ราษฎรได้รับความสะดวก<br>ในการคมนาคมขนส่ง<br>สินค้าตลอดจนผลผลิต<br>ทางการเกษตร | กองช่าง                   |
|     |         | หมู่ 3       | -ก่อสร้างถนนลูกรังจากถนนสายกลางบ้าน<br>ด้านตะวันออกวัดถึงทุ่งนา กว้าง 3 เมตร<br>ยาว 60 เมตร หนา 0.10 ม.              | -             | -                                  | 70,000        | -             | -  | จำนวนถนนลูกรังในหมู่บ้าน<br>เพิ่มขึ้นจำนวน 1 สาย               | ราษฎรได้รับความสะดวก<br>ในการคมนาคมขนส่ง<br>สินค้าตลอดจนผลผลิต<br>ทางการเกษตร | กองช่าง                   |
|     |         | หมู่ 3       | -ซ่อมแซมถนนลูกรังจากหลังประตูวัด<br>โพธิ์ธารามด้านตะวันตกถึงทุ่งนา เหมือง<br>ท้ายบ้าน ก 2.50 ม. ย 100 ม. หนา 0.10 ม. | -             | -                                  | 100,000       | -             | -  | จำนวนถนนลูกรังในหมู่บ้าน<br>เพิ่มขึ้นจำนวน 1 สาย               | ราษฎรได้รับความสะดวก<br>ในการคมนาคมขนส่ง<br>สินค้าตลอดจนผลผลิต<br>ทางการเกษตร | กองช่าง                   |
|     |         | หมู่ 3       | -ก่อสร้างถนนลูกรังจากซอยท่าไฮ-ห้วย<br>ลำคันฉู กว้าง 3.50 ม. ยาว 65 ม. หนา<br>0.10 เมตร                               | -             | -                                  | -             | 60,000        | -  | จำนวนถนนลูกรังในหมู่บ้าน<br>เพิ่มขึ้นจำนวน 1 สาย               | ราษฎรได้รับความสะดวก<br>ในการคมนาคมขนส่ง<br>สินค้าตลอดจนผลผลิต<br>ทางการเกษตร | กองช่าง                   |
|     |         | หมู่ 3       | ก่อสร้างถนนลูกรังไปนาโนนดินแดง<br>กว้าง 4 ม. ยาว 200 ม. หนา 0.10 ม.  | -             | -                                  | -             | 200,000       | -  | จำนวนถนนลูกรังในหมู่บ้าน<br>เพิ่มขึ้นจำนวน 1 สาย               | ราษฎรได้รับความสะดวก<br>ในการคมนาคม   | กองช่าง                   |

## 2. บัญชีโครงการพัฒนาท้องถิ่น

ก. ยุทธศาสตร์จังหวัดที่ 1 การเสริมสร้างความเข้มแข็งทางเศรษฐกิจฐานรากและแข่งขันได้อย่างยั่งยืน

ข. ยุทธศาสตร์การพัฒนาของ อปท. ในเขตจังหวัดที่ 6 การพัฒนาโครงสร้างพื้นฐานเพื่อรองรับการเป็นศูนย์กลางทางการตลาดและการเชื่อมโยงสู่ประเทศในประชาคมอาเซียนร่วมและยั่งยืน

## 2. ยุทธศาสตร์ที่ 2 การพัฒนาด้านโครงสร้างพื้นฐาน

## 2.1 แนวทางการพัฒนา ก่อสร้าง ปรับปรุง บำรุงรักษาถนน สะพาน บล็อกคอนกรีต ฝายและราง/ท่อระบายน้ำ

## แผนงานอุตสาหกรรมและการโยธา งานก่อสร้างโครงสร้างพื้นฐาน

| ที่ | โครงการ | วัตถุประสงค์ | เป้าหมาย<br>(ผลผลิตของโครงการ)   | งบประมาณ      |               |               |               |               | ตัวชี้วัด<br>(KPI )                           | ผลลัพธ์ที่คาดว่าจะได้รับ  | หน่วยงาน<br>รับผิดชอบหลัก |
|-----|---------|--------------|--|---------------|---------------|---------------|---------------|---------------|---|---|---------------------------|
|     |         |              |  | 2561<br>(บาท) | 2562<br>(บาท) | 2563<br>(บาท) | 2564<br>(บาท) | 2565<br>(บาท) |   |   |                           |
|     |         | หมู่ 3       | -ปรับเกรดลงลูกรังสายสะพานยาง - สะพานบ้านยางเครือ ทั้งสองฝั่ง กว้าง 5 เมตร ยาว 1,000 เมตร วางท่อตามความเหมาะสม                                | -             | -             | -             | 250,000       | -             | จำนวนถนนลูกรังในหมู่บ้าน เพิ่มขึ้นจำนวน 1 สาย | ราษฎรได้รับความสะดวก ในการคมนาคมขนส่ง สินค้าตลอดจนผลผลิตทางการเกษตร | กองช่าง                   |
|     |         | หมู่ 3       | ก่อสร้างถนนลูกรังจาก รพ.ส.ต.หนองโดน ถึงทางรถไฟระยะทาง 700 ม. กว้าง 3.50 เมตร หนา 0.10 เมตร   | -             | -             | -             | 100,000       | -             | จำนวนถนนลูกรังในหมู่บ้าน เพิ่มขึ้นจำนวน 1 สาย | ราษฎรได้รับความสะดวก ในการคมนาคมขนส่ง สินค้าตลอดจนผลผลิตทางการเกษตร | กองช่าง                   |
|     |         | หมู่ 3       | ก่อสร้างถนนลูกรังซอยท้ายบ้านห้วย ด้านตะวันออกถึงนายนายคำ โพธิ์ศรีมา กว้าง 3.5 ม. ยาว 150 ม. หนา 0.10 ม.                                      | -             | -             | -             | 100,000       | -             | จำนวนถนนลูกรังในหมู่บ้าน เพิ่มขึ้นจำนวน 1 สาย | ราษฎรได้รับความสะดวก ในการคมนาคมขนส่ง สินค้าตลอดจนผลผลิตทางการเกษตร | กองช่าง                   |
|     |         | หมู่ 3       | -ก่อสร้างถนนดินจากศาลาตาปูบ้านยางเครือถึงลำห้วยลำคั่นหมู่บ้านห้วย ก 4 ม. ย. 100 ม. สูงเฉลี่ย 0.60 ม. พร้อมลงลูกรังหนาเฉลี่ย 0.10 เมตร        | -             | -             | -             | -             | 26,740        | จำนวนถนนลูกรังในหมู่บ้าน เพิ่มขึ้นจำนวน 1 สาย | ราษฎรได้รับความสะดวก ในการคมนาคมขนส่ง สินค้าตลอดจนผลผลิตทางการเกษตร | กองช่าง                   |
|     |         | หมู่ 4       | -ปรับเกรดลงลูกรังจากทางข้ามท่าคู - คุ่มบ้านเหล่า หมู่ 1 ระยะทาง 1,800 ม.   | -             | 200,000       | 200,000       | -             | -             | จำนวนถนนลูกรังในหมู่บ้าน เพิ่มขึ้นจำนวน 1 สาย | ราษฎรได้รับความสะดวก ในการคมนาคมขนส่ง สินค้าตลอดจนผลผลิตทางการเกษตร | กองช่าง                   |
|     |         | หมู่ 4       | -ปรับเกรดลงลูกรังเข้าพื้นที่การเกษตร กว้าง 5 ม. ยาว 3,000 ม. ลงลูกรังหนาเฉลี่ย 0.07 ม. สายหนองขาม-ร่องหอย -ร่องแห่ -ห้วยน้ำป่า - ห้วยน้ำเย็น | -             | -             | 300,000       | -             | -             | จำนวนถนนลูกรังในหมู่บ้าน เพิ่มขึ้นจำนวน 1 สาย | ราษฎรได้รับความสะดวก ในการคมนาคมขนส่ง สินค้าตลอดจนผลผลิตทางการเกษตร | กองช่าง                   |

## 2. บัญชีโครงการพัฒนาท้องถิ่น

ก. ยุทธศาสตร์จังหวัดที่ 1 การเสริมสร้างความเข้มแข็งทางเศรษฐกิจฐานรากและแข่งขันได้อย่างยั่งยืน

ข. ยุทธศาสตร์การพัฒนาของ อปท. ในเขตจังหวัดที่ 6 การพัฒนาโครงสร้างพื้นฐานเพื่อรองรับการเป็นศูนย์กลางทางการตลาดและการเชื่อมโยงสู่ประเทศในประชาคมอาเซียนร่วมและยั่งยืน

## 2. ยุทธศาสตร์ที่ 2 การพัฒนาด้านโครงสร้างพื้นฐาน

## 2.1 แนวทางการพัฒนา ก่อสร้าง ปรับปรุง บำรุงรักษาถนน สะพาน บลิคคอนเวร์ส ฝ่ายและราง/ท่อระบายน้ำ

## แผนงานอุตสาหกรรมและการโยธา งานก่อสร้างโครงสร้างพื้นฐาน

| ที่ | โครงการ | วัตถุประสงค์ | เป้าหมาย<br>(ผลผลิตของโครงการ)  | งบประมาณ      |               |               |               |               | ตัวชี้วัด<br>(KPI )                              | ผลลัพธ์ที่คาดว่าจะได้รับ  | หน่วยงาน<br>รับผิดชอบหลัก |
|-----|---------|--------------|---|---------------|---------------|---------------|---------------|---------------|--|---|---------------------------|
|     |         |              |   | 2561<br>(บาท) | 2562<br>(บาท) | 2563<br>(บาท) | 2564<br>(บาท) | 2565<br>(บาท) |  |   |                           |
|     |         | หมู่ 4       | ลูกรังไม่น้อยกว่า 1,500 ลบ.ม.<br><br>-ปรับเกรดลูกรังสายห้วยน้ำเย็น-<br>โนนฝาย-ห้วยน้ำป่าตอนล่าง ก 4.50 ม.<br>ย 1,950 ม. หนา 0.10 ม. หรือมีปริมาตร<br>ลูกรังไม่น้อยกว่า 780 ลูกบาศก์เมตร   | -             | -             | 156,000       | -             | -             | จำนวนถนนลูกรังในหมู่บ้าน<br>เพิ่มขึ้นจำนวน 1 สาย | ราษฎรได้รับความสะดวก<br>ในการคมนาคมขนส่ง<br>สินค้าตลอดจนผลผลิต<br>ทางการเกษตร | กองช่าง                   |
|     |         | หมู่ 4       | -ปรับเกรดลูกรังสายหนองเกตุ -ร่องหอย<br>พร้อมวางท่อระบายน้ำ ขนาดเฉลี่ย ก . 4 ม.<br>ย 1,500 ม. ยก่องพูนดินสูงเฉลี่ย 0.60 ม.<br>พร้อมลงลูกรังหนาเฉลี่ย 0.07 ม.วางท่อ<br>ระบายน้ำ คสล. ศก 0.06 ม. จำนวน 1 แถว<br>แฉะ 6 ท่อน   | -             | -             | 250,000       | -             | -             | จำนวนถนนลูกรังในหมู่บ้าน<br>เพิ่มขึ้นจำนวน 1 สาย | ราษฎรได้รับความสะดวก<br>ในการคมนาคมขนส่ง<br>สินค้าตลอดจนผลผลิต<br>ทางการเกษตร | กองช่าง                   |
|     |         | หมู่ 4       | -ก่อสร้างถนนยก่องพูนดินพร้อมวาง<br>ท่อระบายน้ำจากถนนลาดยางร้านหญ้า<br>โป่งเกตูเชื่อมหนองพันกุ่มวังไฮ<br>กว้าง 4 ม.ยาว 2,000 ม.ยก่องพูน<br>ดินลงเฉลี่ย 0.50 ม.พร้อมลงลูกรังหนา<br>0.07 ม.วางท่อระบายน้ำขนาดศูนย์<br>กลาง 0.60 ม.จำนวน 1 แถวแฉะ<br>6 ท่อน จำนวน 4 จุด | -             | -             | -             | 300,000       | -             | จำนวนถนนลูกรังในหมู่บ้าน<br>เพิ่มขึ้นจำนวน 1 สาย | ราษฎรได้รับความสะดวก<br>ในการคมนาคมขนส่ง<br>สินค้าตลอดจนผลผลิต<br>ทางการเกษตร | กองช่าง                   |

## 2. บัญชีโครงการพัฒนาท้องถิ่น

ก. ยุทธศาสตร์จังหวัดที่ 1 การเสริมสร้างความเข้มแข็งทางเศรษฐกิจฐานรากและแข่งขันได้อย่างยั่งยืน

ข. ยุทธศาสตร์การพัฒนาของ อปท. ในเขตจังหวัดที่ 6 การพัฒนาโครงสร้างพื้นฐานเพื่อรองรับการเป็นศูนย์กลางทางการตลาดและการเชื่อมโยงสู่ประเทศในประชาคมอาเซียนร่วมและยั่งยืน

## 2. ยุทธศาสตร์ที่ 2 การพัฒนาด้านโครงสร้างพื้นฐาน

## 2.1 แนวทางการพัฒนา ก่อสร้าง ปรับปรุง บำรุงรักษาถนน สะพาน บล็อกคอนกรีต ฝายและราง/ท่อระบายน้ำ

## แผนงานอุตสาหกรรมและการโยธา งานก่อสร้างโครงสร้างพื้นฐาน

| ที่ | โครงการ | วัตถุประสงค์ | เป้าหมาย<br>(ผลผลิตของโครงการ)   | งบประมาณ      |                                    |               |               |               | ตัวชี้วัด<br>(KPI)                               | ผลลัพธ์ที่คาดว่าจะได้รับ  | หน่วยงาน<br>รับผิดชอบหลัก |
|-----|---------|--------------|--|---------------|------------------------------------|---------------|---------------|---------------|--|---|---------------------------|
|     |         |              |  | 2561<br>(บาท) | 2562<br>(บาท)                      | 2563<br>(บาท) | 2564<br>(บาท) | 2565<br>(บาท) |  |   |                           |
|     |         | หมู่ 4       | -ปรับเกรดลงลูกรังหนองบักจ้อย -หนอง<br>กระต่าย กว้างเฉลี่ย 5 เมตร ยาว 4,300<br>เมตร หนา 0.10 เมตร หรือมีปริมาณ<br>ลูกรังไม่น้อยกว่า 2,150 ลูกบาศก์เมตร      | -             | -                                  | -             | 430,000       | -             | จำนวนถนนลูกรังในหมู่บ้าน<br>เพิ่มขึ้นจำนวน 1 สาย | ราษฎรได้รับความสะดวก<br>ในการคมนาคมขนส่ง<br>สินค้าตลอดจนผลผลิต<br>ทางการเกษตร | กองช่าง                   |
|     |         | หมู่ 4       | -ปรับเกรดลงลูกรังร่องหอย - ดงพลอง<br>กว้างเฉลี่ย 5 เมตร ยาว 1,500 เมตร<br>หนา 0.10 เมตร หรือมีปริมาณ<br>ลูกรังไม่น้อยกว่า 750 ลูกบาศก์เมตร                 | -             | -                                  | -             | 150,000       | -             | จำนวนถนนลูกรังในหมู่บ้าน<br>เพิ่มขึ้นจำนวน 1 สาย | ราษฎรได้รับความสะดวก<br>ในการคมนาคมขนส่ง<br>สินค้าตลอดจนผลผลิต<br>ทางการเกษตร | กองช่าง                   |
|     |         | หมู่ 4       | -ปรับเกรดลงลูกรังเลียบบทางรถไฟ -<br>โคกค้อย ( ห้วยนา ) กว้างเฉลี่ย 4 เมตร<br>ยาว 1,728 เมตร หนาเฉลี่ย 0.10 เมตร<br>หรือมีปริมาณลูกรังไม่น้อยกว่า 691 ลบ.ม. | -             | -                                  | -             | 138,240       | -             | จำนวนถนนลูกรังในหมู่บ้าน<br>เพิ่มขึ้นจำนวน 1 สาย | ราษฎรได้รับความสะดวก<br>ในการคมนาคมขนส่ง<br>สินค้าตลอดจนผลผลิต<br>ทางการเกษตร | กองช่าง                   |
|     |         | หมู่ 5       | ปรับเกรดลงลูกรังโกรกผักไธ กว้าง 4<br>เมตร ยาว 435 เมตร หนา 0.10 เมตร<br>หรือมีปริมาณลูกรังไม่น้อยกว่า 174 ลบ.ม.  | -             | 34,800<br>ป / ค 3<br>ข้อบัญญัติ 62 | -             | -             | -             | จำนวนถนนลูกรังในหมู่บ้าน<br>เพิ่มขึ้นจำนวน 1 สาย | ราษฎรได้รับความสะดวก<br>ในการคมนาคมขนส่ง<br>สินค้าตลอดจนผลผลิต<br>ทางการเกษตร | กองช่าง                   |
|     |         | หมู่ 5       | -ปรับเกรดลงลูกรังทุ่งปึก กว้าง 3.50<br>เมตร ยาว 750 เมตร หนา 0.10 เมตร<br>หรือมีปริมาณลูกรังไม่น้อยกว่า 262 ลบ.ม.  | -             | -                                  | 52,500        | -             | -             | จำนวนถนนลูกรังในหมู่บ้าน<br>เพิ่มขึ้นจำนวน 1 สาย | ราษฎรได้รับความสะดวก<br>ในการคมนาคมขนส่ง<br>สินค้าตลอดจนผลผลิต<br>ทางการเกษตร | กองช่าง                   |
|     |         | หมู่ 5       | ยกร่องพูนดินบ้านนายบัวคลี่ ดั้งทอง<br>ถึงลำห้วยพรายงาม ก 3 ม ย 80 ม<br>หนา 0.10 เมตร   | -             | -                                  | 123,600       | -             | -             | จำนวนถนนลูกรังในหมู่บ้าน<br>เพิ่มขึ้นจำนวน 1 สาย | ราษฎรได้รับความสะดวก<br>ในการคมนาคมขนส่ง<br>สินค้าตลอดจนผลผลิต                | กองช่าง                   |

2. บัญชีโครงการพัฒนาท้องถิ่น

ก. ยุทธศาสตร์จังหวัดที่ 1 การเสริมสร้างความเข้มแข็งทางเศรษฐกิจฐานรากและแข่งขันได้อย่างยั่งยืน

ข. ยุทธศาสตร์การพัฒนาของ อปท. ในเขตจังหวัดที่ 6 การพัฒนาโครงสร้างพื้นฐานเพื่อรองรับการเป็นศูนย์กลางทางการตลาดและการเชื่อมโยงสู่ประเทศในประชาคมอาเซียนร่วมและยั่งยืน

2. ยุทธศาสตร์ที่ 2 การพัฒนาด้านโครงสร้างพื้นฐาน

2.1 แนวทางการพัฒนา ก่อสร้าง ปรับปรุง บำรุงรักษาถนน สะพาน บล็อกคอนกรีต ฝายและราง/ท่อระบายน้ำ

แผนงานอุตสาหกรรมและการโยธา งานก่อสร้างโครงสร้างพื้นฐาน

| ที่ | โครงการ | วัตถุประสงค์ | เป้าหมาย<br>(ผลผลิตของโครงการ)  | งบประมาณ      |               |               |               |               | ตัวชี้วัด<br>(KPI )                          | ผลลัพธ์ที่คาดว่าจะได้รับ  | หน่วยงาน<br>รับผิดชอบหลัก |
|-----|---------|--------------|---|---------------|---------------|---------------|---------------|---------------|--|---|---------------------------|
|     |         |              |   | 2561<br>(บาท) | 2562<br>(บาท) | 2563<br>(บาท) | 2564<br>(บาท) | 2565<br>(บาท) |  |   |                           |
|     |         | หมู่ 5       | -เสริมผิวถนนเชื่อมถึงห้วยทรายงาม หมู่ 5 กว้าง 4 ม. ยาว 4,000 ม. ทั้งสองฝั่งพร้อมปลูกต้นไม้ประดับตกแต่งตามความเหมาะสม  | -             | -             | 250,000       | -             | -             | จำนวนถนนลูกรังในหมู่บ้านเพิ่มขึ้นจำนวน 1 สาย | ราษฎรได้รับความสะดวกในการคมนาคมขนส่งสินค้าตลอดจนผลผลิตทางการเกษตร | กองช่าง                   |
|     |         | หมู่ 5       | -ยกร่องถนนการเกษตรพร้อมวางท่อระบายน้ำตามความเหมาะสมสายโนนหินลาด ขนาดกว้าง 4 เมตร ยาว 2,090 เมตร หนา 0.10 เมตร พร้อมปรับเกรดลงลูกรัง   | -             | -             | -             | 167,200       | -             | จำนวนถนนลูกรังในหมู่บ้านเพิ่มขึ้นจำนวน 1 สาย | ราษฎรได้รับความสะดวกในการคมนาคมขนส่งสินค้าตลอดจนผลผลิตทางการเกษตร | กองช่าง                   |
|     |         | หมู่ 5       | -ยกร่องถนนการเกษตรพร้อมวางท่อระบายน้ำตามความเหมาะสม สายโรงเรียนบ้านพลับ ถึง ถนนสี่คิ้ว-ชัยภูมิ ขนาดกว้าง 4 เมตร ยาว 2,080 เมตร หนา 0.10 เมตร พร้อมปรับเกรดหรือมีปริมาตรลูกรังไม่น้อยกว่า 832 ลบ.ม | -             | -             | -             | 166,400       | -             | จำนวนถนนลูกรังในหมู่บ้านเพิ่มขึ้นจำนวน 1 สาย | ราษฎรได้รับความสะดวกในการคมนาคมขนส่งสินค้าตลอดจนผลผลิตทางการเกษตร | กองช่าง                   |
|     |         | หมู่ 5       | ยกระดับถนนพร้อมก่อสร้าง คสล.จากบ้านนางละมุล เอี่ยมนัยตา ถึงบ้านนางแต้ม ทกขุนทด ก 3 ม ย 50 ม. หนา 0.10 เมตร  | -             | -             | -             | -             | 77,250        | จำนวนถนนลูกรังในหมู่บ้านเพิ่มขึ้นจำนวน 1 สาย | ราษฎรได้รับความสะดวกในการคมนาคมขนส่งสินค้าตลอดจนผลผลิตทางการเกษตร | กองช่าง                   |
|     |         | หมู่ 5       | - ลงหินคลุกบริเวณตลาดชุมชน  | -             | -             | -             | -             | 100,000       | จำนวนถนนลูกรังในหมู่บ้านเพิ่มขึ้นจำนวน 1 สาย | ราษฎรได้รับความสะดวกในการคมนาคมขนส่งสินค้าตลอดจนผลผลิต            | กองช่าง                   |



## 2. บัญชีโครงการพัฒนาท้องถิ่น

ก. ยุทธศาสตร์จังหวัดที่ 1 การเสริมสร้างความเข้มแข็งทางเศรษฐกิจฐานรากและแข่งขันได้อย่างยั่งยืน

ข. ยุทธศาสตร์การพัฒนาของ อปท. ในเขตจังหวัดที่ 6 การพัฒนาโครงสร้างพื้นฐานเพื่อรองรับการเป็นศูนย์กลางทางการตลาดและการเชื่อมโยงสู่ประเทศในประชาคมอาเซียนร่วมและยั่งยืน

## 2. ยุทธศาสตร์ที่ 2 การพัฒนาด้านโครงสร้างพื้นฐาน

## 2.1 แนวทางการพัฒนา ก่อสร้าง ปรับปรุง บำรุงรักษาถนน สะพาน บล็อกคอนกรีต ฝายและราง/ท่อระบายน้ำ

## แผนงานอุตสาหกรรมและการโยธา งานก่อสร้างโครงสร้างพื้นฐาน

| ที่ | โครงการ | วัตถุประสงค์ | เป้าหมาย<br>(ผลผลิตของโครงการ)   | งบประมาณ      |                                     |               |               |               | ตัวชี้วัด<br>(KPI)                            | ผลลัพธ์ที่คาดว่าจะได้รับ  | หน่วยงาน<br>รับผิดชอบหลัก |
|-----|---------|--------------|--|---------------|-------------------------------------|---------------|---------------|---------------|---|---|---------------------------|
|     |         |              |  | 2561<br>(บาท) | 2562<br>(บาท)                       | 2563<br>(บาท) | 2564<br>(บาท) | 2565<br>(บาท) |   |   |                           |
|     |         | หมู่ 5       | -ปรับเกรดพื้นที่โรงสีข้าวชุมชน กว้าง 365 เมตร ยาว 110 เมตร หนา 0.10 เมตร หรือมีปริมาณลูกรัง ไม่น้อยกว่า 40,150 ตารางเมตร           | -             | -                                   | -             | -             | 803,000       | จำนวนถนนลูกรังในหมู่บ้าน เพิ่มขึ้นจำนวน 1 สาย | ราษฎรได้รับความสะดวก ในการคมนาคมขนส่ง สินค้าตลอดจนผลผลิตทางการเกษตร | กองช่าง                   |
|     |         | หมู่ 6       | -ปรับเกรดลงลูกรังสายทางแยกบ้าน ยางเครือ -บ้านวังวัด กว้าง 4 ม.ยาว 1,300 ม. หนา 0.10 เมตร หรือมี ปริมาตรลูกรังไม่น้อยกว่า 520 ลบ.ม. | -             | -                                   | 104,000       | -             | -             | จำนวนถนนลูกรังในหมู่บ้าน เพิ่มขึ้นจำนวน 1 สาย | ราษฎรได้รับความสะดวก ในการคมนาคมขนส่ง สินค้าตลอดจนผลผลิตทางการเกษตร | กองช่าง                   |
|     |         | หมู่ 6       | -ลงลูกรังแยกทำโป่ง -สามแยกนายนายอุ้น พิพิทกุล กว้าง 4 เมตร ยาว 1,000 เมตร  | -             | -                                   | 84,000        | -             | -             | จำนวนถนนลูกรังในหมู่บ้าน เพิ่มขึ้นจำนวน 1 สาย | ราษฎรได้รับความสะดวก ในการคมนาคมขนส่ง สินค้าตลอดจนผลผลิตทางการเกษตร | กองช่าง                   |
|     |         | หมู่ 7       | ปรับเกรดลงลูกรัง จำนวน 4 จุด<br>-บ้านนายวิเชียร พึ่งทิพย์ - บ้านนายกลม หาโชค   | -             | 272,000<br>ป / ค 3<br>ข้อบัญญัติ 62 | -             | -             | -             | จำนวนถนนลูกรังในหมู่บ้าน เพิ่มขึ้นจำนวน 1 สาย | ราษฎรได้รับความสะดวก ในการคมนาคมขนส่ง สินค้าตลอดจนผลผลิตทางการเกษตร | กองช่าง                   |
|     |         |              | -บ้านนางส้มเกลี้ยง เข้มมีแรง - บ้านนายต๋อน สมนึก   | -             | 68,000<br>ป / ค 3                   | 68,000        | -             | -             |   |   |                           |
|     |         |              | -แยกโสกเดือนห้า - บ้านนายสมนึก สวัสดิ์วงษ์   | -             | 238,000<br>ป / ค 3                  | 238,000       | -             | -             |   |   |                           |

## 2. บัญชีโครงการพัฒนาท้องถิ่น

แบบ ผ 02

ก. ยุทธศาสตร์จังหวัดที่ 1 การเสริมสร้างความเข้มแข็งทางเศรษฐกิจฐานรากและแข่งขันได้อย่างยั่งยืน

ข. ยุทธศาสตร์การพัฒนาของ อปท. ในเขตจังหวัดที่ 6 การพัฒนาโครงสร้างพื้นฐานเพื่อรองรับการเป็นศูนย์กลางทางการตลาดและการเชื่อมโยงสู่ประเทศในประชาคมอาเซียนร่วมและยั่งยืน

2. ยุทธศาสตร์ที่ 2 การพัฒนาด้านโครงสร้างพื้นฐาน

2.1 แนวทางการพัฒนา ก่อสร้าง ปรับปรุง บำรุงรักษาถนน สะพาน บล็อกคอนกรีต ฝายและราง/ท่อระบายน้ำ

แผนงานอุตสาหกรรมและการโยธา งานก่อสร้างโครงสร้างพื้นฐาน

| ที่ | โครงการ | วัตถุประสงค์ | เป้าหมาย<br>(ผลผลิตของโครงการ)   | งบประมาณ      |                    |               |               |               | ตัวชี้วัด<br>(KPI )                              | ผลลัพธ์ที่คาดว่าจะได้รับ  | หน่วยงาน<br>รับผิดชอบหลัก |
|-----|---------|--------------|--|---------------|--------------------|---------------|---------------|---------------|--|---|---------------------------|
|     |         |              |  | 2561<br>(บาท) | 2562<br>(บาท)      | 2563<br>(บาท) | 2564<br>(บาท) | 2565<br>(บาท) |  |   |                           |
|     |         |              | -สามแยกประปา ถึง บ้านนางสอน<br>วิเศษศรีอ   | -             | 68,000<br>ป / ค 3  | 68,000        | -             | -             |  |   |                           |
|     |         | หมู่ 7       | -ปรับเกรดลงลูกรังสายร่องหอย ถึงสี่แยก<br>วังไฮ กว้าง 4 เมตร ยาว 3,000 เมตร<br>หนา 0.10 เมตร  | -             | 240,000<br>พ / ค 3 | -             | -             | 240,000       | จำนวนถนนลูกรังในหมู่บ้าน<br>เพิ่มขึ้นจำนวน 1 สาย | ราษฎรได้รับความสะดวก<br>ในการคมนาคมขนส่ง<br>สินค้าตลอดจนผลผลิต<br>ทางการเกษตร | กองช่าง                   |
|     |         | หมู่ 7       | -ปรับเกรดลงลูกรังสายสี่แยกวังไฮเชื่อม<br>เขื่อนสัน กว้าง 4 เมตร ยาว 600 เมตร<br>หนา 0.10 เมตร  | -             | 48,000<br>พ / ค 3  | -             | -             | 48,000        | จำนวนถนนลูกรังในหมู่บ้าน<br>เพิ่มขึ้นจำนวน 1 สาย | ราษฎรได้รับความสะดวก<br>ในการคมนาคมขนส่ง<br>สินค้าตลอดจนผลผลิต<br>ทางการเกษตร | กองช่าง                   |
|     |         | หมู่ 7       | -ยกร่องพูนดินลงลูกรังถนนตัดใหม่สาย<br>คุ้มโสกเดือนห้า-คุ้มหนองพันก๊ก ก 6 ม.<br>ย 1,671 ม. หนา 0.10 เมตร หรือมี<br>ปริมาตรลูกรังไม่น้อยกว่า 1,003 ลบ.ม. | -             | -                  | 200,600       | -             | -             | จำนวนถนนลูกรังในหมู่บ้าน<br>เพิ่มขึ้นจำนวน 1 สาย | ราษฎรได้รับความสะดวก<br>ในการคมนาคมขนส่ง<br>สินค้าตลอดจนผลผลิต<br>ทางการเกษตร | กองช่าง                   |
|     |         | หมู่ 7       | ปรับเกรดลงลูกรัง จำนวน 4 จุด<br>-บ้านนายวิเชียร พึ่งทิพย์ - บ้านนายกมล<br>หาโชค  | -             | -                  | 272,000       | -             | -             | จำนวนถนนลูกรังในหมู่บ้าน<br>เพิ่มขึ้นจำนวน 1 สาย | ราษฎรได้รับความสะดวก<br>ในการคมนาคมขนส่ง<br>สินค้าตลอดจนผลผลิต<br>ทางการเกษตร | กองช่าง                   |
|     |         |              | -บ้านนางส้มเกลี้ยง เขื่อนมีแรง -<br>บ้านนายต๋อน สมนึก  | -             | -                  | 68,000        | -             | -             |  |   |                           |
|     |         |              | -แยกโสกเดือนห้า - บ้านนายสมนึก<br>สวัสดิ์วงษ์  | -             | -                  | 238,000       | -             | -             |  |   |                           |

## 2. บัญชีโครงการพัฒนาท้องถิ่น

ก. ยุทธศาสตร์จังหวัดที่ 1 การเสริมสร้างความเข้มแข็งทางเศรษฐกิจฐานรากและแข่งขันได้อย่างยั่งยืน

ข. ยุทธศาสตร์การพัฒนาของ อปท. ในเขตจังหวัดที่ 6 การพัฒนาโครงสร้างพื้นฐานเพื่อรองรับการเป็นศูนย์กลางทางการตลาดและการเชื่อมโยงสู่ประเทศในประชาคมอาเซียนร่วมและยั่งยืน

2. ยุทธศาสตร์ที่ 2 การพัฒนาด้านโครงสร้างพื้นฐาน

2.1 แนวทางการพัฒนา ก่อสร้าง ปรับปรุง บำรุงรักษาถนน สะพาน บล็อกคอนกรีต ฝายและราง/ท่อระบายน้ำ

แผนงานอุตสาหกรรมและการโยธา งานก่อสร้างโครงสร้างพื้นฐาน

| ที่ | โครงการ | วัตถุประสงค์ | เป้าหมาย<br>(ผลผลิตของโครงการ)  | งบประมาณ      |               |               |               |               | ตัวชี้วัด<br>(KPI )                                | ผลลัพธ์ที่คาดว่าจะได้รับ  | หน่วยงาน<br>รับผิดชอบหลัก |
|-----|---------|--------------|---|---------------|---------------|---------------|---------------|---------------|--|---|---------------------------|
|     |         |              |   | 2561<br>(บาท) | 2562<br>(บาท) | 2563<br>(บาท) | 2564<br>(บาท) | 2565<br>(บาท) |  |   |                           |
|     |         |              | -สามแยกประปา ถึง บ้านนางสอน<br>วิเศษศรี   | -             | -             | 68,000        | -             | -             |  |   |                           |
|     |         | หมู่ 7       | -ยกร่องพูนดินลูกครึ่ง จากบ้านนางแดง<br>พรมจร - บ้านนายต้อน สมณี ก 4 ม.<br>ยาว 1,000 เมตร หน้า 0.10 เมตร<br>วางท่อ 3 จุด ๆ ละ 5 ท่อน | -             | -             | 200,000       | -             | -             | จำนวนถนนลูกครึ่งในหมู่บ้าน<br>เพิ่มขึ้นจำนวน 1 สาย | ราษฎรได้รับความสะดวก<br>ในการคมนาคมขนส่ง<br>สินค้าตลอดจนผลผลิต<br>ทางการเกษตร | กองช่าง                   |
|     |         | หมู่ 7       | ยกร่องพูนดินสายหนองหมี -ห้วยน้ำป่า<br>ก 4 ม.ย 2,000 ม. สูง 0.50 ม.  | -             | -             | 50,000        | -             | -             | จำนวนถนนลูกครึ่งในหมู่บ้าน<br>เพิ่มขึ้นจำนวน 1 สาย | ราษฎรได้รับความสะดวก<br>ในการคมนาคมขนส่ง<br>สินค้าตลอดจนผลผลิต<br>ทางการเกษตร | กองช่าง                   |
|     |         | หมู่ 7       | -ยกร่องพูนดินจากบ้านนายทองมา สุณา -<br>เชื่อมถนนสายตัดใหม่ กว้าง 4 เมตร<br>ย 1,000 ม. หน้า 0.50 ม.                                  | -             | -             | 150,000       | -             | -             | จำนวนถนนลูกครึ่งในหมู่บ้าน<br>เพิ่มขึ้นจำนวน 1 สาย | ราษฎรได้รับความสะดวก<br>ในการคมนาคมขนส่ง<br>สินค้าตลอดจนผลผลิต<br>ทางการเกษตร | กองช่าง                   |
|     |         | หมู่ 7       | -ยกร่องพูนดินสายห้วยวังไฮ-โป่งเกตุ<br>ก 4 ม. ย 2,000 ม. หน้า 0.50 ม.  | -             | -             | 250,000       | -             | -             | จำนวนถนนลูกครึ่งในหมู่บ้าน<br>เพิ่มขึ้นจำนวน 1 สาย | ราษฎรได้รับความสะดวก<br>ในการคมนาคมขนส่ง<br>สินค้าตลอดจนผลผลิต<br>ทางการเกษตร | กองช่าง                   |
|     |         | หมู่ 7       | -ลงลูกครึ่งรอบสระหนองปล้อง<br>(สระประปา)  | -             | -             | 250,000       | -             | -             | จำนวนถนนลูกครึ่งในหมู่บ้าน<br>เพิ่มขึ้นจำนวน 1 สาย | ราษฎรได้รับความสะดวก<br>ในการคมนาคมขนส่ง<br>สินค้าตลอดจนผลผลิต<br>ทางการเกษตร | กองช่าง                   |

2. บัญชีโครงการพัฒนาท้องถิ่น

ก. ยุทธศาสตร์จังหวัดที่ 1 การเสริมสร้างความเข้มแข็งทางเศรษฐกิจฐานรากและแข่งขันได้อย่างยั่งยืน

ข. ยุทธศาสตร์การพัฒนาของ อปท. ในเขตจังหวัดที่ 6 การพัฒนาโครงสร้างพื้นฐานเพื่อรองรับการเป็นศูนย์กลางทางการตลาดและการเชื่อมโยงสู่ประเทศในประชาคมอาเซียนร่วมและยั่งยืน

2. ยุทธศาสตร์ที่ 2 การพัฒนาด้านโครงสร้างพื้นฐาน

2.1 แนวทางการพัฒนา ก่อสร้าง ปรับปรุง บำรุงรักษาถนน สะพาน บล็อกคอนกรีต ฝายและราง/ท่อระบายน้ำ

แผนงานอุตสาหกรรมและการโยธา งานก่อสร้างโครงสร้างพื้นฐาน

| ที่ | โครงการ | วัตถุประสงค์ | เป้าหมาย<br>(ผลผลิตของโครงการ)   | งบประมาณ      |               |               |               |               | ตัวชี้วัด<br>(KPI )                          | ผลลัพธ์ที่คาดว่าจะได้รับ  | หน่วยงาน<br>รับผิดชอบหลัก |
|-----|---------|--------------|--|---------------|---------------|---------------|---------------|---------------|--|---|---------------------------|
|     |         |              |  | 2561<br>(บาท) | 2562<br>(บาท) | 2563<br>(บาท) | 2564<br>(บาท) | 2565<br>(บาท) |  |   |                           |
|     |         | หมู่ 7       | ยกร่องพูนดินถนนตัดใหม่โสกเดือนห้า-หนองพันก๊ก ก 4 ม ย 2,000 ม สูง 0.50 ม.                         | -             | -             | 50,000        | -             | -             | จำนวนถนนลูกรังในหมู่บ้านเพิ่มขึ้นจำนวน 1 สาย | ราษฎรได้รับความสะดวกในการคมนาคมขนส่งสินค้าตลอดจนผลผลิตทางการเกษตร | กองช่าง                   |
|     |         | หมู่ 7       | -ยกร่องพูนดินลงลูกรังสายบ้านหนองพันก๊กจากถนนบ้านใหม่มาดี-บ้านเขื่อนล้นระยะทาง 2,500 เมตร         | -             | -             | 250,000       | -             | -             | จำนวนถนนลูกรังในหมู่บ้านเพิ่มขึ้นจำนวน 1 สาย | ราษฎรได้รับความสะดวกในการคมนาคมขนส่งสินค้าตลอดจนผลผลิตทางการเกษตร | กองช่าง                   |
|     |         | หมู่ 7       | -ยกร่องพูนดินจากหนองเครือตะปាកว้าง 4 เมตร ยาว 2.50 กม. ถึงบ้านนายชวน ใจตาง                       | -             | -             | 300,000       | -             | -             | จำนวนถนนลูกรังในหมู่บ้านเพิ่มขึ้นจำนวน 1 สาย | ราษฎรได้รับความสะดวกในการคมนาคมขนส่งสินค้าตลอดจนผลผลิตทางการเกษตร | กองช่าง                   |
|     |         | หมู่ 7       | -ปรับเกรดลงลูกรังจากบ้านนางส้มเกลี้ยงเชื่อมมีแรง เชื่อมถนนสายเขื่อนล้น กว้าง 4 เมตร ยาว 735 เมตร | -             | -             | 73,500        | -             | -             | จำนวนถนนลูกรังในหมู่บ้านเพิ่มขึ้นจำนวน 1 สาย | ราษฎรได้รับความสะดวกในการคมนาคมขนส่งสินค้าตลอดจนผลผลิตทางการเกษตร | กองช่าง                   |
|     |         | หมู่ 7       | -ลงลูกรังถนนเข้าสระหนองปล้อง   | -             | -             | 50,000        | -             | -             | จำนวนถนนลูกรังในหมู่บ้านเพิ่มขึ้นจำนวน 1 สาย | ราษฎรได้รับความสะดวกในการคมนาคมขนส่งสินค้าตลอดจนผลผลิตทางการเกษตร | กองช่าง                   |
|     |         | หมู่ 7       | -ลงลูกรังเลียบลำห้วยทราย   | -             | -             | 50,000        | -             | -             | จำนวนถนนลูกรังในหมู่บ้านเพิ่มขึ้นจำนวน 1 สาย | ราษฎรได้รับความสะดวกในการคมนาคมขนส่งสินค้าตลอดจนผลผลิตทางการเกษตร | กองช่าง                   |

## 2. บัญชีโครงการพัฒนาท้องถิ่น

แบบ ผ 02

ก. ยุทธศาสตร์จังหวัดที่ 1 การเสริมสร้างความเข้มแข็งทางเศรษฐกิจฐานรากและแข่งขันได้อย่างยั่งยืน

ข. ยุทธศาสตร์การพัฒนาของ อปท. ในเขตจังหวัดที่ 6 การพัฒนาโครงสร้างพื้นฐานเพื่อรองรับการเป็นศูนย์กลางทางการตลาดและการเชื่อมโยงสู่ประเทศในประชาคมอาเซียนร่วมและยั่งยืน

2. ยุทธศาสตร์ที่ 2 การพัฒนาด้านโครงสร้างพื้นฐาน

2.1 แนวทางการพัฒนา ก่อสร้าง ปรับปรุง บำรุงรักษาถนน สะพาน บล็อกคอนกรีต ฝายและราง/ท่อระบายน้ำ

แผนงานอุตสาหกรรมและการโยธา งานก่อสร้างโครงสร้างพื้นฐาน

| ที่ | โครงการ | วัตถุประสงค์ | เป้าหมาย<br>(ผลผลิตของโครงการ)   | งบประมาณ      |                                    |               |               |               | ตัวชี้วัด<br>(KPI)                               | ผลลัพธ์ที่คาดว่าจะได้รับ  | หน่วยงาน<br>รับผิดชอบหลัก |
|-----|---------|--------------|--|---------------|------------------------------------|---------------|---------------|---------------|--|---|---------------------------|
|     |         |              |  | 2561<br>(บาท) | 2562<br>(บาท)                      | 2563<br>(บาท) | 2564<br>(บาท) | 2565<br>(บาท) |  |   |                           |
|     |         | หมู่ 8       | -ปรับเกรดลงลูกรังจากทางข้ามทางรถไฟ<br>-ห้วยห้วยไต้ ก 4 ม ย 6000 ม หนา 0.10 ม.                | -             | 480,000<br>ข้อบัญญัติ 62           | 480,000       | -             | -             | จำนวนถนนลูกรังในหมู่บ้าน<br>เพิ่มขึ้นจำนวน 1 สาย | ราษฎรได้รับความสะดวก<br>ในการคมนาคมขนส่ง<br>สินค้าตลอดจนผลผลิต<br>ทางการเกษตร | กองช่าง                   |
|     |         | หมู่ 8       | ปรับเกรดลงลูกรัง จำนวน 3 จุด<br>-ทางแยกทางรถไฟหนองห่าง -วังตุ<br><br>-ห้วยห้วย - ห้วยน้ำเย็น | -             | -                                  | 238,000       | -             | -             | จำนวนถนนลูกรังในหมู่บ้าน<br>เพิ่มขึ้นจำนวน 1 สาย | ราษฎรได้รับความสะดวก<br>ในการคมนาคมขนส่ง<br>สินค้าตลอดจนผลผลิต<br>ทางการเกษตร | กองช่าง                   |
|     |         |              | -ถนนจตุรัส-บ้านเหน้จฯ-บ้านนางสมหวัง ลุน  | -             | -                                  | 1,368         | -             | -             |  |   |                           |
|     |         | หมู่ 9       | -ปรับเกรดลงลูกรังสายห้วยยาง-ฝายน้ำ<br>ล้น(ลำโรงโคก) ก. 5 ม. ย. 800 ม.<br>หนา 0.10 ม.         | -             | 80,000<br>ป / ค 3<br>ข้อบัญญัติ 62 | 80,000        | -             | -             | จำนวนถนนลูกรังในหมู่บ้าน<br>เพิ่มขึ้นจำนวน 1 สาย | ราษฎรได้รับความสะดวก<br>ในการคมนาคมขนส่ง<br>สินค้าตลอดจนผลผลิต<br>ทางการเกษตร | กองช่าง                   |
|     |         | หมู่ 9       | -ซ่อมแซมลูกรัง หมู่ 9 รอบริมคลองห้วยยา<br>ก. 4 ม. ย. 2,400 ม. พร้อมวางท่อ จำนวน 3<br>แถว     | -             | -                                  | 86,400        | -             | -             | จำนวนถนนลูกรังในหมู่บ้าน<br>เพิ่มขึ้นจำนวน 1 สาย | ราษฎรได้รับความสะดวก<br>ในการคมนาคมขนส่ง<br>สินค้าตลอดจนผลผลิต<br>ทางการเกษตร | กองช่าง                   |
|     |         | หมู่ 9       | -ถมดินทำห้วย-ทำชัน ก 4 ม ย 400 ม.<br>สูง 0.50 ม. พร้อมวางท่อทำชัน 3 แถว                      | -             | -                                  | -             | 69,200        | -             | จำนวนถนนลูกรังในหมู่บ้าน<br>เพิ่มขึ้นจำนวน 1 สาย | ราษฎรได้รับความสะดวก<br>ในการคมนาคมขนส่ง<br>สินค้าตลอดจนผลผลิต<br>ทางการเกษตร | กองช่าง                   |

## 2. บัญชีโครงการพัฒนาท้องถิ่น

ก. ยุทธศาสตร์จังหวัดที่ 1 การเสริมสร้างความเข้มแข็งทางเศรษฐกิจฐานรากและแข่งขันได้อย่างยั่งยืน

ข. ยุทธศาสตร์การพัฒนาของ อปท. ในเขตจังหวัดที่ 6 การพัฒนาโครงสร้างพื้นฐานเพื่อรองรับการเป็นศูนย์กลางทางการตลาดและการเชื่อมโยงสู่ประเทศในประชาคมอาเซียนร่วมและยั่งยืน

## 2. ยุทธศาสตร์ที่ 2 การพัฒนาด้านโครงสร้างพื้นฐาน

## 2.1 แนวทางการพัฒนา ก่อสร้าง ปรับปรุง บำรุงรักษาถนน สะพาน บล็อกคอนกรีต ฝายและราง/ท่อระบายน้ำ

## แผนงานอุตสาหกรรมและการโยธา งานก่อสร้างโครงสร้างพื้นฐาน

| ที่ | โครงการ | วัตถุประสงค์ | เป้าหมาย<br>(ผลผลิตของโครงการ)  | งบประมาณ      |                          |               |               |               | ตัวชี้วัด<br>(KPI)                               | ผลลัพธ์ที่คาดว่าจะได้รับ  | หน่วยงาน<br>รับผิดชอบหลัก |
|-----|---------|--------------|---|---------------|--------------------------|---------------|---------------|---------------|--|---|---------------------------|
|     |         |              |   | 2561<br>(บาท) | 2562<br>(บาท)            | 2563<br>(บาท) | 2564<br>(บาท) | 2565<br>(บาท) |  |   |                           |
|     |         | หมู่ 10      | -ปรับเกรดลงลูกรังจากนายนายตั้ง เกิดสิน -<br>นายนายจันทร์ พิพิชกุล ก 4 ม. ย 1,300<br>ม. หน้า 0.10 เมตร หรือมีปริมาตรลูกรัง<br>ไม่น้อยกว่า 520 ลูกบาศก์เมตร             | -             | 104,000<br>ข้อบัญญัติ 62 | 104,000       | -             | -             | จำนวนถนนลูกรังในหมู่บ้าน<br>เพิ่มขึ้นจำนวน 1 สาย | ราษฎรได้รับความสะดวก<br>ในการคมนาคมขนส่ง<br>สินค้าตลอดจนผลผลิต<br>ทางการเกษตร | กองช่าง                   |
|     |         | หมู่ 10      | -ปรับเกรดลงลูกรังรอบลำห้วยกุดผักไถ<br>ก 4 ม. ย 500 ม. หน้า 0.10 ม.  | -             | -                        | 40,000        | -             | -             | จำนวนถนนลูกรังในหมู่บ้าน<br>เพิ่มขึ้นจำนวน 1 สาย | ราษฎรได้รับความสะดวก<br>ในการคมนาคมขนส่ง<br>สินค้าตลอดจนผลผลิต<br>ทางการเกษตร | กองช่าง                   |
|     |         | หมู่ 10      | -ปรับเกรดลงลูกรังจากนายนายตั้ง เกิดสิน -<br>นายนายแสง แขนงท ก 4 ม. ย 340<br>ม. หน้า 0.10 เมตร หรือมีปริมาตร<br>ไม่น้อยกว่า 136 ลูกบาศก์เมตร                           | -             | -                        | 27,200        | -             | -             | จำนวนถนนลูกรังในหมู่บ้าน<br>เพิ่มขึ้นจำนวน 1 สาย | ราษฎรได้รับความสะดวก<br>ในการคมนาคมขนส่ง<br>สินค้าตลอดจนผลผลิต<br>ทางการเกษตร | กองช่าง                   |
|     |         | หมู่ 10      | -ปรับเกรดลงลูกรังจากบ้านนางกอง<br>เกิดสิน - บ้านนางจันทิ ท้าวไทยชนะ<br>กว้าง 4 เมตร ยาว 30 เมตร หน้า 0.10<br>เมตร หรือมีปริมาตรลูกรังไม่น้อยกว่า 1<br>12 ลูกบาศก์เมตร | -             | -                        | 5,000         | -             | -             | จำนวนถนนลูกรังในหมู่บ้าน<br>เพิ่มขึ้นจำนวน 1 สาย | ราษฎรได้รับความสะดวก<br>ในการคมนาคมขนส่ง<br>สินค้าตลอดจนผลผลิต<br>ทางการเกษตร | กองช่าง                   |
|     |         | หมู่ 10      | -ปรับเกรดลงลูกรังกุดโคก ก 4 ม.<br>ย 1,300 ม. หน้า 0.10 เมตร หรือมี<br>ปริมาตรลูกรังไม่น้อยกว่า 520 ลบ.ม.  | -             | -                        | 104,000       | -             | -             | จำนวนถนนลูกรังในหมู่บ้าน<br>เพิ่มขึ้นจำนวน 1 สาย | ราษฎรได้รับความสะดวก<br>ในการคมนาคมขนส่ง<br>สินค้าตลอดจนผลผลิต<br>ทางการเกษตร | กองช่าง                   |

2. บัญชีโครงการพัฒนาท้องถิ่น

ก. ยุทธศาสตร์จังหวัดที่ 1 การเสริมสร้างความเข้มแข็งทางเศรษฐกิจฐานรากและแข่งขันได้อย่างยั่งยืน

ข. ยุทธศาสตร์การพัฒนาของ อปท. ในเขตจังหวัดที่ 6 การพัฒนาโครงสร้างพื้นฐานเพื่อรองรับการเป็นศูนย์กลางทางการตลาดและการเชื่อมโยงสู่ประเทศในประชาคมอาเซียนร่วมและยั่งยืน

2. ยุทธศาสตร์ที่ 2 การพัฒนาด้านโครงสร้างพื้นฐาน

2.1 แนวทางการพัฒนา ก่อสร้าง ปรับปรุง บำรุงรักษาถนน สะพาน บล็อกคอนกรีต ฝายและราง/ท่อระบายน้ำ

แผนงานอุตสาหกรรมและการโยธา งานก่อสร้างโครงสร้างพื้นฐาน

| ที่ | โครงการ | วัตถุประสงค์ | เป้าหมาย<br>(ผลผลิตของโครงการ)  | งบประมาณ      |               |               |               |               | ตัวชี้วัด<br>(KPI )                          | ผลลัพธ์ที่คาดว่าจะได้รับ  | หน่วยงาน<br>รับผิดชอบหลัก |
|-----|---------|--------------|---|---------------|---------------|---------------|---------------|---------------|--|---|---------------------------|
|     |         |              |   | 2561<br>(บาท) | 2562<br>(บาท) | 2563<br>(บาท) | 2564<br>(บาท) | 2565<br>(บาท) |  |   |                           |
|     |         | หมู่ 10      | -ปรับเกรดลูกรังกุดโคก ก 4 ม. ย 1,300 ม. หน้า 0.10 เมตร หรือมีปริมาตรลูกรังไม่น้อยกว่า 520 ลบ.ม.   | -             | -             | -             | 104,000       | -             | จำนวนถนนลูกรังในหมู่บ้านเพิ่มขึ้นจำนวน 1 สาย | ราษฎรได้รับความสะดวกในการคมนาคมขนส่งสินค้าตลอดจนผลผลิตทางการเกษตร | กองช่าง                   |
|     |         | หมู่ 10      | -ปรับเกรดลูกรังวังกะทะ - ทุ่งเสเดาก 4 ม ย 1,350 ม หน้า 0.10 ม หรือมีปริมาตรลูกรังไม่น้อยกว่า540ลบ.ม.                                      | -             | -             | -             | 108,000       | -             | จำนวนถนนลูกรังในหมู่บ้านเพิ่มขึ้นจำนวน 1 สาย | ราษฎรได้รับความสะดวกในการคมนาคมขนส่งสินค้าตลอดจนผลผลิตทางการเกษตร | กองช่าง                   |
|     |         | หมู่ 10      | -ปรับเกรดลูกรังสะพานข้าวเกวียน - นานายจันทร์ พิพิธกุล กว้าง 4 เมตร ยาว 1,580 เมตร หน้า 0.10 เมตร หรือมีปริมาตรลูกรังไม่น้อยกว่า 632 ลบ.ม. | -             | -             | -             | 126,400       | -             | จำนวนถนนลูกรังในหมู่บ้านเพิ่มขึ้นจำนวน 1 สาย | ราษฎรได้รับความสะดวกในการคมนาคมขนส่งสินค้าตลอดจนผลผลิตทางการเกษตร | กองช่าง                   |
|     |         | หมู่ 10      | -ปรับเกรดลูกรังวังกะทะ - ทุ่งใหญ่ กว้าง 4 ม ยาว 1,350 ม หน้า 0.10 ม หรือมีปริมาตรลูกรังไม่น้อยกว่า540ลบ.ม.                                | -             | -             | -             | 108,000       | -             | จำนวนถนนลูกรังในหมู่บ้านเพิ่มขึ้นจำนวน 1 สาย | ราษฎรได้รับความสะดวกในการคมนาคมขนส่งสินค้าตลอดจนผลผลิตทางการเกษตร | กองช่าง                   |
|     |         | หมู่ 10      | -ปรับเกรดลูกรังกุดผักไร่เสียบลำห้วยทรายงาม ก 4 ม. ย 1,540 ม. น 0.10 ม. หรือมีปริมาตรลูกรังไม่น้อยกว่า616 ลบ.ม.                            | -             | -             | 123,200       | -             | -             | จำนวนถนนลูกรังในหมู่บ้านเพิ่มขึ้นจำนวน 1 สาย | ราษฎรได้รับความสะดวกในการคมนาคมขนส่งสินค้าตลอดจนผลผลิตทางการเกษตร | กองช่าง                   |
|     |         | หมู่ 10      | -รอบสะพานสาธารณะประโยชน์โนนกุดตะปាក 4 ม ย 280 ม หน้า 0.10 ม. หรือมีปริมาตรลูกรังไม่น้อยกว่า 112 ลบ.ม.                                     | -             | -             | -             | 22,400        | -             | จำนวนถนนลูกรังในหมู่บ้านเพิ่มขึ้นจำนวน 1 สาย | ราษฎรได้รับความสะดวกในการคมนาคมขนส่งสินค้าตลอดจนผลผลิตทางการเกษตร | กองช่าง                   |

## 2. บัญชีโครงการพัฒนาท้องถิ่น

ก. ยุทธศาสตร์จังหวัดที่ 1 การเสริมสร้างความเข้มแข็งทางเศรษฐกิจฐานรากและแข่งขันได้อย่างยั่งยืน

ข. ยุทธศาสตร์การพัฒนาของ อปท. ในเขตจังหวัดที่ 6 การพัฒนาโครงสร้างพื้นฐานเพื่อรองรับการเป็นศูนย์กลางทางการตลาดและการเชื่อมโยงสู่ประเทศในประชาคมอาเซียนร่วมและยั่งยืน

## 2. ยุทธศาสตร์ที่ 2 การพัฒนาด้านโครงสร้างพื้นฐาน

## 2.1 แนวทางการพัฒนา ก่อสร้าง ปรับปรุง บำรุงรักษาถนน สะพาน บล็อกคอนกรีต ฝายและราง/ท่อระบายน้ำ

## แผนงานอุตสาหกรรมและการโยธา งานก่อสร้างโครงสร้างพื้นฐาน

| ที่ | โครงการ | วัตถุประสงค์ | เป้าหมาย<br>(ผลผลิตของโครงการ)   | งบประมาณ      |               |               |               |               | ตัวชี้วัด<br>(KPI )                              | ผลลัพธ์ที่คาดว่าจะได้รับ  | หน่วยงาน<br>รับผิดชอบหลัก |
|-----|---------|--------------|--|---------------|---------------|---------------|---------------|---------------|--|---|---------------------------|
|     |         |              |  | 2561<br>(บาท) | 2562<br>(บาท) | 2563<br>(บาท) | 2564<br>(บาท) | 2565<br>(บาท) |  |   |                           |
|     |         | หมู่ 10      | -ปรับเกรดลงลูกรังจากบ้านนายชม<br>แจ้งไพร- โนนกุดตะปา ก 4 ม ย 390 ม<br>หนา 0.10 ม หรือมีปริมาตรลูกรัง<br>ไม่น้อยกว่า 156 ลูกบาศก์เมตร                   | -             | -             | -             | -             | 31,200        | จำนวนถนนลูกรังในหมู่บ้าน<br>เพิ่มขึ้นจำนวน 1 สาย | ราษฎรได้รับความสะดวก<br>ในการคมนาคมขนส่ง<br>สินค้าตลอดจนผลผลิต<br>ทางการเกษตร | กองช่าง                   |
|     |         | หมู่ 10      | -ปรับเกรดลงลูกรังจากบ้านนายกิ่ง<br>ประดับวงษ์- บ้านนางเหล่า ภาภักดี ก 4<br>ม ย 140 ม หนา 0.10 ม หรือมีปริมาตร<br>ลูกรังไม่น้อยกว่า 56 ลูกบาศก์เมตร     | -             | -             | -             | -             | 11,200        | จำนวนถนนลูกรังในหมู่บ้าน<br>เพิ่มขึ้นจำนวน 1 สาย | ราษฎรได้รับความสะดวก<br>ในการคมนาคมขนส่ง<br>สินค้าตลอดจนผลผลิต<br>ทางการเกษตร | กองช่าง                   |
|     |         | หมู่ 10      | -ยกร่องพูนดินลงลูกรังจากบ้านนาง<br>ระเบียบ ดิลกชาติ-บ้านนายบุตตา ชาติสง่า<br>ก 4 ม ย 190 เมตร หนา 0.10 เมตร<br>หรือมีปริมาตรลูกรังไม่น้อยกว่า 76 ลบ.ม. | -             | -             | -             | -             | 15,200        | จำนวนถนนลูกรังในหมู่บ้าน<br>เพิ่มขึ้นจำนวน 1 สาย | ราษฎรได้รับความสะดวก<br>ในการคมนาคมขนส่ง<br>สินค้าตลอดจนผลผลิต<br>ทางการเกษตร | กองช่าง                   |
|     |         | หมู่ 11      | -ปรับเกรดลงลูกรังเลียบบางรถไฟ-นางนาง<br>สมพร สงบ - กว้าง 4 เมตร ยาว 214 เมตร<br>หนา 0.10 เมตร หรือมีปริมาตรลูกรัง<br>ไม่น้อยกว่า 86 ลูกบาศก์เมตร       | -             | -             | -             | 17,200        | -             | จำนวนถนนลูกรังในหมู่บ้าน<br>เพิ่มขึ้นจำนวน 1 สาย | ราษฎรได้รับความสะดวก<br>ในการคมนาคมขนส่ง<br>สินค้าตลอดจนผลผลิต<br>ทางการเกษตร | กองช่าง                   |
|     |         | หมู่ 11      | -ปรับเกรดลงลูกรังสระห้วยน้อยถึงสะพาน<br>โนนพะยอม พร้อมวางท่อเหลี่ยมขนาด<br>2.40x2.40 เมตร จำนวน 2 ช่อง<br>กว้าง 5 เมตร                                 | -             | -             | -             | -             | 50,000        | จำนวนถนนลูกรังในหมู่บ้าน<br>เพิ่มขึ้นจำนวน 1 สาย | ราษฎรได้รับความสะดวก<br>ในการคมนาคมขนส่ง<br>สินค้าตลอดจนผลผลิต<br>ทางการเกษตร | กองช่าง                   |



## 2. บัญชีโครงการพัฒนาท้องถิ่น

แบบ ผ 02

ก. ยุทธศาสตร์จังหวัดที่ 1 การเสริมสร้างความเข้มแข็งทางเศรษฐกิจฐานรากและแข่งขันได้อย่างยั่งยืน

ข. ยุทธศาสตร์การพัฒนาของ อปท. ในเขตจังหวัดที่ 6 การพัฒนาโครงสร้างพื้นฐานเพื่อรองรับการเป็นศูนย์กลางทางการตลาดและการเชื่อมโยงสู่ประเทศในประชาคมอาเซียนร่วมและยั่งยืน

2. ยุทธศาสตร์ที่ 2 การพัฒนาด้านโครงสร้างพื้นฐาน

2.1 แนวทางการพัฒนา ก่อสร้าง ปรับปรุง บำรุงรักษาถนน สะพาน บล็อกคอนกรีต ฝายและราง/ท่อระบายน้ำ

แผนงานอุตสาหกรรมและการโยธา งานก่อสร้างโครงสร้างพื้นฐาน

| ที่ | โครงการ  | วัตถุประสงค์ | เป้าหมาย<br>(ผลผลิตของโครงการ)   | งบประมาณ      |                   |               |               |               | ตัวชี้วัด<br>(KPI )                               | ผลลัพธ์ที่คาดว่าจะได้รับ   | หน่วยงาน<br>รับผิดชอบหลัก |
|-----|--|--------------|--|---------------|-------------------|---------------|---------------|---------------|---|--|---------------------------|
|     |  |              |  | 2561<br>(บาท) | 2562<br>(บาท)     | 2563<br>(บาท) | 2564<br>(บาท) | 2565<br>(บาท) |   |  |                           |
| 5   | โครงการก่อสร้าง/ซ่อมแซม<br>ผนังกันน้ำ / ฝายน้ำล้น /<br>บล็อกคอนกรีต / สะพาน /<br>ฝายเก็บกักน้ำ | หมู่ 11      | -ปรับเกรดลู่กรังนายนายสามารถ พรมมาจ<br>- นายนายสายัน เพชรประไพ กว้าง 6 เมตร<br>ยาว 150 เมตร  | -             | -                 | -             | -             | 40,500        | จำนวนถนนลูกรังในหมู่บ้าน<br>เพิ่มขึ้นจำนวน 1 สาย  | ราษฎรได้รับความสะดวก<br>ในการคมนาคมขนส่ง<br>สินค้าตลอดจนผลผลิต<br>ทางการเกษตร          | กองช่าง                   |
|     |  | หมู่ 2       | -ก่อสร้างบล็อกคอนกรีตเหมือนจิ้ง<br>ขนาด 1 ช่อง กว้าง 1.50 ม.<br>ยาว 3 เมตร นายนายสังคม เครือเขียว  | -             | -                 | 80,000        | -             | -             | จำนวนบล็อกคอนกรีตเพิ่มขึ้น<br>จำนวน 1 แห่ง        | ประชาชนได้รับประโยชน์<br>จากการมีน้ำใช้มากขึ้น<br>และมีน้ำอุปโภคและ<br>บริโภคได้ตลอดปี | กองช่าง                   |
|     |  | หมู่ 3       | ก่อสร้างฝายน้ำล้นในลำห้วยลำคันทัน บ้าน<br>นางปัญสม พงษ์นันทกุล ก 5 ม   | -             | -                 | 300,000       | -             | -             | จำนวนแหล่งน้ำได้รับการ<br>พัฒนาและฟื้นฟู 1 แห่ง   | เกษตรกรมีน้ำเพียงพอและได้ใช้<br>ประโยชน์จากแหล่งน้ำเพิ่มขึ้น                           | กองช่าง                   |
|     |  | หมู่ 3       | -ก่อสร้างบล็อกคอนกรีต (ท่าฝาย) ท่อขนาด<br>2.4x 2.4 เมตร จำนวน 2 ช่อง ผิวจราจร<br>กว้าง 5 เมตร  | -             | -                 | -             | 500,000       | -             | จำนวนบล็อกคอนกรีตเพิ่มขึ้น<br>จำนวน 1 แห่ง        | ประชาชนได้รับประโยชน์<br>จากการมีน้ำใช้มากขึ้น<br>และมีน้ำอุปโภคและ<br>บริโภคได้ตลอดปี | กองช่าง                   |
|     |  | หมู่ 4       | -ก่อสร้างฝายชะลอน้ำพระราชัฐลำห้วย<br>น้ำป่า หมู่ 4 ตำบลหนองโดน อำเภอจตุรัส<br>จังหวัดชัยภูมิ ยาว 12 เมตร กว้าง 1 เมตร<br>สูง 1.2 เมตร ตามแบบฝายพระราชัฐแบบ<br>ประหยัดและแรงดันที่มีฐานรากวางบนดิน<br>(แบบ 7) | -             | 65,990<br>พ / ค 2 | -             | -             | -             | จำนวนฝายชะลอน้ำได้รับ<br>การพัฒนาและฟื้นฟู 1 แห่ง | จำนวนฝายชะลอน้ำได้รับ<br>การพัฒนาและฟื้นฟู 1<br>แห่ง                                   | กองช่าง                   |

## 2. บัญชีโครงการพัฒนาท้องถิ่น

ก. ยุทธศาสตร์จังหวัดที่ 1 การเสริมสร้างความเข้มแข็งทางเศรษฐกิจฐานรากและแข่งขันได้อย่างยั่งยืน

ข. ยุทธศาสตร์การพัฒนาของ อปท. ในเขตจังหวัดที่ 6 การพัฒนาโครงสร้างพื้นฐานเพื่อรองรับการเป็นศูนย์กลางทางการตลาดและการเชื่อมโยงสู่ประเทศในประชาคมอาเซียนร่วมและยั่งยืน

2. ยุทธศาสตร์ที่ 2 การพัฒนาด้านโครงสร้างพื้นฐาน

2.1 แนวทางการพัฒนา ก่อสร้าง ปรับปรุง บำรุงรักษาถนน สะพาน บล็อกคอนกรีต ฝายและราง/ท่อระบายน้ำ

แผนงานอุตสาหกรรมและการโยธา งานก่อสร้างโครงสร้างพื้นฐาน

| ที่ | โครงการ | วัตถุประสงค์ | เป้าหมาย<br>(ผลผลิตของโครงการ)   | งบประมาณ      |               |               |               |               | ตัวชี้วัด<br>(KPI )                               | ผลลัพธ์ที่คาดว่าจะ<br>ได้รับ   | หน่วยงาน<br>รับผิดชอบ<br>หลัก |
|-----|---------|--------------|--|---------------|---------------|---------------|---------------|---------------|---|--|-------------------------------|
|     |         |              |  | 2561<br>(บาท) | 2562<br>(บาท) | 2563<br>(บาท) | 2564<br>(บาท) | 2565<br>(บาท) |   |  |                               |
|     |         | หมู่ 5       | ก่อสร้างบล็อกคอนกรีตข้ามลำห้วย<br>พรายงาม กว้าง 5 ม. ยาว 40 ม                                  | -             | -             | 300,000       | -             | -             | จำนวนบล็อกคอนกรีตเพิ่มขึ้น<br>จำนวน 1 แห่ง        | ประชาชนได้รับประโยชน์<br>จากการมีน้ำใช้มากขึ้น<br>และมีน้ำอุปโภคและ<br>บริโภคได้ตลอดปี | กองช่าง                       |
|     |         | หมู่ 5       | ก่อสร้างพังกันน้ำกันฝั่งลำห้วยพรายงาม<br>ช่วงใต้ฝายน้ำล้นเดิม                                  | -             | -             | -             | 150,000       | -             | จำนวนพังกันน้ำในหมู่บ้าน<br>เพิ่มขึ้นจำนวน 1 แห่ง | ราษฎรได้รับความสะดวก<br>ในการคมนาคมขนส่ง<br>สินค้าตลอดจนผลผลิต<br>ทางการเกษตร          | กองช่าง                       |
|     |         | หมู่ 6       | -ก่อสร้างบล็อกคอนกรีตข้ามลำห้วยลำคันฉู<br>กว้าง 2 เมตร ยาว 20 เมตร สูง 3 ม.                    | -             | -             | 350,000       | -             | -             | จำนวนบล็อกคอนกรีตเพิ่มขึ้น<br>จำนวน 1 แห่ง        | ประชาชนได้รับประโยชน์<br>จากการมีน้ำใช้มากขึ้น<br>และมีน้ำอุปโภคและ<br>บริโภคได้ตลอดปี | กองช่าง                       |
|     |         | หมู่ 6       | -บล็อกคอนกรีต 2 ช่อง ถนนยางเคเรือ<br>-ร่วมมิตร (ห้วยดินปูน ) นานายทองใบ<br>ภักดีศิริวงษ์       | -             | -             | 350,000       | -             | -             | จำนวนบล็อกคอนกรีตเพิ่มขึ้น<br>จำนวน 1 แห่ง        | ประชาชนได้รับประโยชน์<br>จากการมีน้ำใช้มากขึ้น<br>และมีน้ำอุปโภคและ<br>บริโภคได้ตลอดปี | กองช่าง                       |
|     |         | หมู่ 6       | ก่อสร้างฝายกั้นน้ำห้วยลำคันฉู ระหว่าง<br>ต.หนองโดนกับต.กุดน้ำใส<br>ก. 20 ม.ย 30 ม.สูง 3,000 ม. | -             | -             | -             | 305,000       | -             | จำนวนพังกันน้ำในหมู่บ้าน<br>เพิ่มขึ้นจำนวน 1 แห่ง | ราษฎรได้รับความสะดวก<br>ในการคมนาคมขนส่ง<br>สินค้าตลอดจนผลผลิต<br>ทางการเกษตร          | กองช่าง                       |

## 2. บัญชีโครงการพัฒนาท้องถิ่น

แบบ ผ 02

ก. ยุทธศาสตร์จังหวัดที่ 1 การเสริมสร้างความเข้มแข็งทางเศรษฐกิจฐานรากและแข่งขันได้อย่างยั่งยืน

ข. ยุทธศาสตร์การพัฒนาของ อปท. ในเขตจังหวัดที่ 6 การพัฒนาโครงสร้างพื้นฐานเพื่อรองรับการเป็นศูนย์กลางทางการตลาดและการเชื่อมโยงสู่ประเทศในประชาคมอาเซียนร่วมและยั่งยืน

2. ยุทธศาสตร์ที่ 2 การพัฒนาด้านโครงสร้างพื้นฐาน

2.1 แนวทางการพัฒนา ก่อสร้าง ปรับปรุง บำรุงรักษาถนน สะพาน บล็อกคอนกรีต ฝายและราง/ท่อระบายน้ำ

แผนงานอุตสาหกรรมและการโยธา งานก่อสร้างโครงสร้างพื้นฐาน

| ที่ | โครงการ | วัตถุประสงค์ | เป้าหมาย<br>(ผลผลิตของโครงการ)  | งบประมาณ      |               |               |               |               | ตัวชี้วัด<br>(KPI)                                 | ผลลัพธ์ที่คาดว่าจะได้รับ   | หน่วยงาน<br>รับผิดชอบหลัก |
|-----|---------|--------------|---|---------------|---------------|---------------|---------------|---------------|--|--|---------------------------|
|     |         |              |   | 2561<br>(บาท) | 2562<br>(บาท) | 2563<br>(บาท) | 2564<br>(บาท) | 2565<br>(บาท) |  |  |                           |
|     |         | หมู่ 8       | ก่อสร้างบล็อกคอนกรีตจากสระท่าฉิม<br>ข้ามห้วยอีสานเขียวไปวัดมูจลินธรรมมาราม<br>จำนวน 2 ช่อง ยาว 5 เมตร | -             | -             | 350,000       | -             | -             | จำนวนบล็อกคอนกรีตเพิ่มขึ้น<br>จำนวน 1 แห่ง         | ประชาชนได้รับประโยชน์<br>จากการมีน้ำใช้มากขึ้น<br>และมีน้ำอุปโภคและ<br>บริโภคได้ตลอดปี | กองช่าง                   |
|     |         | หมู่ 9       | ก่อสร้างบล็อกคอนกรีตห้วยยาง-หนองผือ<br>น้อย จำนวน 2 จุด ก 2.40 ม<br>บล็อก 2 ช่อง                      | -             | -             | 100,000       | -             | -             | จำนวนบล็อกคอนกรีตเพิ่มขึ้น<br>จำนวน 1 แห่ง         | ประชาชนได้รับประโยชน์<br>จากการมีน้ำใช้มากขึ้น<br>และมีน้ำอุปโภคและ<br>บริโภคได้ตลอดปี | กองช่าง                   |
|     |         | หมู่ 9       | วางท่อทำเสียว จำนวน 4 แถว   | -             | -             | 100,000       | -             | -             | จำนวนบล็อกคอนกรีตเพิ่มขึ้น<br>จำนวน 1 แห่ง         | ประชาชนได้รับประโยชน์<br>จากการมีน้ำใช้มากขึ้น   |                           |
|     |         | หมู่ 9       | วางท่อรองเหมือง จำนวน 2 แถว   | -             | -             | 50,000        | -             | -             | จำนวนบล็อกคอนกรีตเพิ่มขึ้น<br>จำนวน 1 แห่ง         | ประชาชนได้รับประโยชน์<br>จากการมีน้ำใช้มากขึ้น   |                           |
|     |         | หมู่ 9       | ซ่อมแซมท่อเหลี่ยมข้ามลำห้วยยาง  | 150,000       | -             | -             | -             | -             | จำนวนผนังกันน้ำในหมู่บ้าน<br>เพิ่มขึ้นจำนวน 1 แห่ง | ราษฎรได้รับความสะดวก<br>ในการคมนาคมขนส่ง<br>สินค้าตลอดจนผลผลิต<br>ทางการเกษตร          | กองช่าง                   |
|     |         | หมู่ 10      | บล็อกคอนกรีตข้ามลำห้วยกุดตะเคียน<br>กว้าง 2.50 ม.ชนิด 3 ช่องผิวจราจร ก 5 ม.                           | -             | -             | 500,000       | -             | -             | จำนวนบล็อกคอนกรีตเพิ่มขึ้น<br>จำนวน 1 แห่ง         | ประชาชนได้รับประโยชน์<br>จากการมีน้ำใช้มากขึ้น<br>และมีน้ำอุปโภคและ<br>บริโภคได้ตลอดปี | กองช่าง                   |

## 2. บัญชีโครงการพัฒนาท้องถิ่น

แบบ ผ 02

ก. ยุทธศาสตร์จังหวัดที่ 1 การเสริมสร้างความเข้มแข็งทางเศรษฐกิจฐานรากและแข่งขันได้อย่างยั่งยืน

ข. ยุทธศาสตร์การพัฒนาของ อปท. ในเขตจังหวัดที่ 6 การพัฒนาโครงสร้างพื้นฐานเพื่อรองรับการเป็นศูนย์กลางทางการตลาดและการเชื่อมโยงสู่ประเทศในประชาคมอาเซียนร่วมและยั่งยืน

2. ยุทธศาสตร์ที่ 2 การพัฒนาด้านโครงสร้างพื้นฐาน

2.1 แนวทางการพัฒนา ก่อสร้าง ปรับปรุง บำรุงรักษาถนน สะพาน บล็อกคอนกรีต ฝายและราง/ท่อระบายน้ำ

แผนงานอุตสาหกรรมและการโยธา งานก่อสร้างโครงสร้างพื้นฐาน

| ที่ | โครงการ | วัตถุประสงค์ | เป้าหมาย<br>(ผลผลิตของโครงการ)  | งบประมาณ      |               |               |               |               | ตัวชี้วัด<br>(KPI )                        | ผลลัพธ์ที่คาดว่าจะได้รับ   | หน่วยงาน<br>รับผิดชอบหลัก |
|-----|---------|--------------|---|---------------|---------------|---------------|---------------|---------------|--|--|---------------------------|
|     |         |              |   | 2561<br>(บาท) | 2562<br>(บาท) | 2563<br>(บาท) | 2564<br>(บาท) | 2565<br>(บาท) |  |  |                           |
|     |         | หมู่ 10      | -ก่อสร้างบล็อกคอนกรีตข้ามลำห้วยลำคันฉู<br>เชื่อมลำห้วยกุดผักไร ก 2.40 ม.<br>ชนิด 3 ช่องผิวจราจรกว้าง 5 ม. | -             | -             | -             | 200,000       | -             | จำนวนบล็อกคอนกรีตเพิ่มขึ้น<br>จำนวน 1 แห่ง | ประชาชนได้รับประโยชน์<br>จากการมีน้ำใช้มากขึ้น<br>และมีน้ำอุปโภคและ<br>บริโภคได้ตลอดปี | กองช่าง                   |
|     |         | หมู่ 10      | -ก่อสร้างบล็อกคอนกรีตสำหรับห้วยกุดตะเคียน<br>ก 5 ม. จำนวน 3 ช่อง<br>ๆ ละ 240x240 ๑ ละ 240x240             | -             | -             | -             | 350,000       | -             | จำนวนบล็อกคอนกรีตเพิ่มขึ้น<br>จำนวน 1 แห่ง | ประชาชนได้รับประโยชน์<br>จากการมีน้ำใช้มากขึ้น<br>และมีน้ำอุปโภคและ<br>บริโภคได้ตลอดปี | กองช่าง                   |
|     |         | หมู่ 10      | -ก่อสร้างบล็อกคอนกรีตสำหรับห้วยกุดผักไร<br>กว้าง 5 เมตร จำนวน 3 ช่อง ๑ ละ 240x240                         | -             | -             | -             | -             | 350,000       | จำนวนบล็อกคอนกรีตเพิ่มขึ้น<br>จำนวน 1 แห่ง | ประชาชนได้รับประโยชน์<br>จากการมีน้ำใช้มากขึ้น<br>และมีน้ำอุปโภคและ<br>บริโภคได้ตลอดปี | กองช่าง                   |
|     |         | หมู่ 10      | ก่อสร้างบล็อกเหลี่ยมตัดผ่านลำห้วย<br>กุดด้วน ชนิด 2 ช่อง ๑ ละ 2.40 ซม.<br>ขนาดกว้างผิวจราจร 5 เมตร        | -             | -             | -             | -             | 240,000       | จำนวนบล็อกคอนกรีตเพิ่มขึ้น<br>จำนวน 1 แห่ง | ประชาชนได้รับประโยชน์<br>จากการมีน้ำใช้มากขึ้น<br>และมีน้ำอุปโภคและ<br>บริโภคได้ตลอดปี | กองช่าง                   |
|     |         | หมู่ 10      | ก่อสร้างสะพานคนเดินบนฝายน้ำลาด<br>ลำห้วยกุดผักไร ขนาดกว้าง 1 เมตร<br>ยาว 40 เมตร                          | -             | -             | -             | -             | 120,000       | จำนวนบล็อกคอนกรีตเพิ่มขึ้น<br>จำนวน 1 แห่ง | ประชาชนได้รับประโยชน์<br>จากการมีน้ำใช้มากขึ้น<br>และมีน้ำอุปโภคและ<br>บริโภคได้ตลอดปี | กองช่าง                   |
|     |         | หมู่ 10      | ซ่อมแซมท่อเหลี่ยมข้ามลำห้วยกุดตะเคียน<br>กว้าง 6 เมตร ยาว 6 เมตร  | -             | -             | 50,000        | -             | -             | จำนวนบล็อกคอนกรีตเพิ่มขึ้น<br>จำนวน 1 แห่ง | ประชาชนได้รับประโยชน์<br>จากการมีน้ำใช้มากขึ้น<br>และมีน้ำอุปโภคและ<br>บริโภคได้ตลอดปี | กองช่าง                   |
|     |         | หมู่ 11      | ก่อสร้างท่อเหลี่ยมสระห้วยน้อย นานาย<br>สำรวย พรามร กว้าง 6 เมตร ยาว 6 เมตร                                | -             | -             | 50,000        | -             | -             | จำนวนบล็อกคอนกรีตเพิ่มขึ้น<br>จำนวน 1 แห่ง | ประชาชนได้รับประโยชน์<br>จากการมีน้ำใช้มากขึ้น   | กองช่าง                   |

## 2. บัญชีโครงการพัฒนาท้องถิ่น

แบบ ผ 02

ก. ยุทธศาสตร์จังหวัดที่ 1 การเสริมสร้างความเข้มแข็งทางเศรษฐกิจฐานรากและแข่งขันได้อย่างยั่งยืน

ข. ยุทธศาสตร์การพัฒนาของ อปท. ในเขตจังหวัดที่ 6 การพัฒนาโครงสร้างพื้นฐานเพื่อรองรับการเป็นศูนย์กลางทางการตลาดและการเชื่อมโยงสู่ประเทศในประชาคมอาเซียนร่วมและยั่งยืน

2. ยุทธศาสตร์ที่ 2 การพัฒนาด้านโครงสร้างพื้นฐาน

2.1 แนวทางการพัฒนา ก่อสร้าง ปรับปรุง บำรุงรักษาถนน สะพาน บล็อกคอนกรีต ฝายและราง/ท่อระบายน้ำ

แผนงานอุตสาหกรรมและการโยธา งานก่อสร้างโครงสร้างพื้นฐาน

| ที่ | โครงการ  | วัตถุประสงค์ | เป้าหมาย<br>(ผลผลิตของโครงการ)   | งบประมาณ                                     |               |               |               |               | ตัวชี้วัด<br>(KPI)         | ผลลัพธ์ที่คาดว่าจะได้รับ                 | หน่วยงาน<br>รับผิดชอบหลัก                |         |
|-----|--|--------------|--|--|---------------|---------------|---------------|---------------|----------------------------|--|--|---------|
|     |  |              |  | 2561<br>(บาท)                                | 2562<br>(บาท) | 2563<br>(บาท) | 2564<br>(บาท) | 2565<br>(บาท) |                            |  |  |         |
| 6   | โครงการก่อสร้างท่อ/ รางระบายน้ำ / ซ่อมแซมท่อ / รางระบายน้ำ / | หมู่ 1       | -ก่อสร้างรางระบายน้ำ จากบ้านนาย กองเหรียญ อุ่นสวัสดิ์ ถึงบ้านนายโกมิน มีทอง พร้อมฝาราง   | 273,000<br>ป / ค 3<br>จ่ายขาด<br>เงินสะสม 62 | -             | -             | -             | -             | -                          | รางระบายน้ำ จำนวน 1 สาย                  | มีการระบายน้ำที่ดีและลดการเกิดน้ำท่วมขัง | กองช่าง |
|     |  | หมู่ 1       | ขุดลอกท่อระบายน้ำ จำนวน 3 จุด<br>-จากบ้านนางกิมรวย พรมจรรย์-ห้วยลำคั่นคู ระยะทาง 320 เมตร<br>-จากบ้านนายสงน เชื้อจำรูญ-บ้านนางฉวี สิ้นจัตร์ส ระยะทาง 95 เมตร<br>-จากบ้านนางฉวี สิ้นจัตร์ส -บ้านนายบุญมี พุดเปื่อง ระยะทาง 208 เมตร                 | -  | -             | 128,000       | -             | -             | ท่อระบายน้ำ จำนวน 3 จุด    | มีการระบายน้ำที่ดีและลดการเกิดน้ำท่วมขัง | กองช่าง                                  |         |
|     |  | หมู่ 1       | ซ่อมแซมฝาราง/ท่อระบายน้ำ จำนวน 25 จุด<br>-จากบ้านนางกิมรวย พรมจรรย์-ห้วยลำคั่นคู ระยะทาง 320 เมตร<br>-ฝาท่อระบายน้ำบ้านนายสงน เชื้อจำรูญ -บ้านนางฉวี สิ้นจัตร์ส ระยะทาง 95 ม<br>-จากบ้านนางฉวี สิ้นจัตร์ส -บ้านนายบุญมี พุดเปื่อง ระยะทาง 208 เมตร | -  | -             | 128,000       | -             | -             | ฝารางระบายน้ำ จำนวน 25 จุด | มีการระบายน้ำที่ดีและลดการเกิดน้ำท่วมขัง | กองช่าง                                  |         |
|     |  | หมู่ 1       | -ซ่อมแซมฝापิดท่อระบายน้ำ บ้านนายโกมิน มีทอง - ห้วยลำคั่นคู   | -  | -             | -             | -             | 75,000        | ฝารางระบายน้ำ จำนวน 1 จุด  | มีการระบายน้ำที่ดีและลดการเกิดน้ำท่วมขัง | กองช่าง                                  |         |
|     |  | หมู่ 2       | -รางระบายน้ำต่อจากโครงการเดิมจากบ้าน นายวิชัย การถาง -สี่แยกบ้านหนองโดน ก 0.35 ม. พร้อมฝาราง ลึก 0.30 ม. ย 50 ม.   | -  | -             | 75,000        | -             | -             | รางระบายน้ำ จำนวน 1 สาย    | มีการระบายน้ำที่ดีและลดการเกิดน้ำท่วมขัง | กองช่าง                                  |         |

2. บัญชีโครงการพัฒนาท้องถิ่น

ก. ยุทธศาสตร์จังหวัดที่ 1 การเสริมสร้างความเข้มแข็งทางเศรษฐกิจฐานรากและแข่งขันได้อย่างยั่งยืน

ข. ยุทธศาสตร์การพัฒนาของ อปท. ในเขตจังหวัดที่ 6 การพัฒนาโครงสร้างพื้นฐานเพื่อรองรับการเป็นศูนย์กลางทางการตลาดและการเชื่อมโยงสู่ประเทศในประชาคมอาเซียนร่วมและยั่งยืน

2. ยุทธศาสตร์ที่ 2 การพัฒนาด้านโครงสร้างพื้นฐาน

2.1 แนวทางการพัฒนา ก่อสร้าง ปรับปรุง บำรุงรักษาถนน สะพาน บล็อกคอนกรีต ฝายและราง/ท่อระบายน้ำ

แผนงานอุตสาหกรรมและการโยธา งานก่อสร้างโครงสร้างพื้นฐาน

| ที่ | โครงการ | วัตถุประสงค์ | เป้าหมาย<br>(ผลผลิตของโครงการ)  | งบประมาณ      |                                   |               |               |               | ตัวชี้วัด<br>(KPI )     | ผลลัพธ์ที่คาดว่าจะได้รับ                 | หน่วยงาน<br>รับผิดชอบหลัก |
|-----|---------|--------------|---|---------------|-----------------------------------|---------------|---------------|---------------|-------------------------|--|---------------------------|
|     |         |              |   | 2561<br>(บาท) | 2562<br>(บาท)                     | 2563<br>(บาท) | 2564<br>(บาท) | 2565<br>(บาท) |                         |  |                           |
|     |         | หมู่ 3       | -วางท่อระบายน้ำพร้อมบ่อพักและฝายปิดท่อจากสี่แยกบ้านนางเจริญ สมพงษ์ ถึงบ้านนายแก่น บ่อมจตุรัส        | -             | -                                 | -             | 200,000       | -             | วางระบายน้ำ จำนวน 1 สาย | มีการระบายน้ำที่ดีและลดการเกิดน้ำท่วมขัง | กองช่าง                   |
|     |         | หมู่ 4       | ร่องระบายน้ำจากบ้านนายพี ปิ่นสุวรรณ ถึงถนนลาดยางจตุรัส-บำเหน็จณรงค์ ย 220 ม. พร้อมฝายวางระบายน้ำ    | -             | 396,000<br>จ่ายขาดเงิน<br>สะสม 62 | -             | -             | -             | วางระบายน้ำ จำนวน 1 สาย | มีการระบายน้ำที่ดีและลดการเกิดน้ำท่วมขัง | กองช่าง                   |
|     |         | หมู่ 4       | ร่องระบายน้ำต่อโครงการเดิม จากบ้านนายพี ปิ่นสุวรรณ - ถนนจตุรัสบำเหน็จจ่าย 95 ม. พร้อมฝายวางระบายน้ำ | -             | -                                 | 285,000       | -             | -             | วางระบายน้ำ จำนวน 1 สาย | มีการระบายน้ำที่ดีและลดการเกิดน้ำท่วมขัง | กองช่าง                   |
|     |         | หมู่ 4       | ร่องระบายน้ำจากบ้านนายวินัย ทองพูน-บ้านนายพี ปิ่นสุวรรณ ย 200 ม. พร้อมฝายปิด                        | -             | -                                 | 360,000       | -             | -             | วางระบายน้ำ จำนวน 1 สาย | มีการระบายน้ำที่ดีและลดการเกิดน้ำท่วมขัง | กองช่าง                   |
|     |         | หมู่ 4       | ร่องระบายน้ำจากบ้านนายเกษม ชัยมีแรง ไปทางทิศตะวันออก บ้านนางวรรณพร พงษ์นิล ย 180 ม พร้อมฝายปิด      | -             | -                                 | -             | 144,000       | -             | วางระบายน้ำ จำนวน 1 สาย | มีการระบายน้ำที่ดีและลดการเกิดน้ำท่วมขัง | กองช่าง                   |
|     |         | หมู่ 4       | -ก่อสร้างวางระบายน้ำพร้อมฝายจากบ้านนางวรรณพร พงษ์นิล - บ้านนายศิวัฒน์ ชาติวิเศษ ระยะทาง 160 เมตร    | -             | -                                 | -             | -             | 320,000       | วางระบายน้ำ จำนวน 1 สาย | มีการระบายน้ำที่ดีและลดการเกิดน้ำท่วมขัง | กองช่าง                   |

2. บัญชีโครงการพัฒนาท้องถิ่น

ก. ยุทธศาสตร์จังหวัดที่ 1 การเสริมสร้างความเข้มแข็งทางเศรษฐกิจฐานรากและแข่งขันได้อย่างยั่งยืน

ข. ยุทธศาสตร์การพัฒนาของ อปท. ในเขตจังหวัดที่ 6 การพัฒนาโครงสร้างพื้นฐานเพื่อรองรับการเป็นศูนย์กลางทางการตลาดและการเชื่อมโยงสู่ประเทศในประชาคมอาเซียนร่วมและยั่งยืน

2. ยุทธศาสตร์ที่ 2 การพัฒนาด้านโครงสร้างพื้นฐาน

2.1 แนวทางการพัฒนา ก่อสร้าง ปรับปรุง บำรุงรักษาถนน สะพาน บล็อกคอนกรีต ฝายและราง/ท่อระบายน้ำ

แผนงานอุตสาหกรรมและการโยธา งานก่อสร้างโครงสร้างพื้นฐาน

| ที่ | โครงการ | วัตถุประสงค์ | เป้าหมาย<br>(ผลผลิตของโครงการ)  | งบประมาณ      |  |               |               |               | ตัวชี้วัด<br>(KPI )     | ผลลัพธ์ที่คาดว่าจะได้รับ                 | หน่วยงาน<br>รับผิดชอบหลัก |
|-----|---------|--------------|---|---------------|--|---------------|---------------|---------------|-------------------------|--|---------------------------|
|     |         |              |   | 2561<br>(บาท) | 2562<br>(บาท)                                | 2563<br>(บาท) | 2564<br>(บาท) | 2565<br>(บาท) |                         |  |                           |
|     |         | หมู่ 5       | ก่อสร้างรางระบายน้ำต่อโครงการเดิมจากบ้านนางไสเขต เหล็กมา ถึง บ้านนางพินอ่อนมี พร้อมฝายราง                                     | -             | 269,200<br>ป / ค 3<br>จ่ายขาด<br>เงินสะสม 62 | -             | -             | -             | รางระบายน้ำ จำนวน 1 สาย | มีการระบายน้ำที่ดีและลดการเกิดน้ำท่วมขัง | กองช่าง                   |
|     |         | หมู่ 5       | รางระบายน้ำรูปตัววีตรงข้ามถึงประปาหมู่บ้านลงหนองระเริงบัว พร้อมฝาย  | -             | -  | 462,500       | -             | -             | รางระบายน้ำ จำนวน 1 สาย | มีการระบายน้ำที่ดีและลดการเกิดน้ำท่วมขัง | กองช่าง                   |
|     |         | หมู่ 5       | ก่อสร้างรางระบายน้ำจากบ้านนายชัยศรี มุ่งบึงกลาง - บ้านนางละมุล อุ้นสวัสดิ์ ขนาดกว้าง 60 ซม. ยาว 280 ม. ลึก 80 ซม. พร้อมฝายปิด | -             | -  | -             | 490,000       | -             | รางระบายน้ำ จำนวน 1 สาย | มีการระบายน้ำที่ดีและลดการเกิดน้ำท่วมขัง | กองช่าง                   |
|     |         | หมู่ 5       | รางระบายน้ำจากบ้านนายสง่า ภู่ประกิจ - บ้านนายบุญส่ง สุชา พร้อมฝายปิด  | -             | -  | -             | 312,500       | -             | รางระบายน้ำ จำนวน 1 สาย | มีการระบายน้ำที่ดีและลดการเกิดน้ำท่วมขัง | กองช่าง                   |
|     |         | หมู่ 5       | ก่อสร้างรางระบายน้ำจากบ้านนายดีด มาหนองโดน ถึงลำห้วยทรายงาม ระยะทาง 600 เมตร พร้อมฝายปิด                                      | -             | -  | -             | -             | 400,000       | รางระบายน้ำ จำนวน 1 สาย | มีการระบายน้ำที่ดีและลดการเกิดน้ำท่วมขัง | กองช่าง                   |
|     |         | หมู่ 6       | รางระบายน้ำบ้านนายจรรยา เชื้อพหล-ลำห้วยลำคันดู (พร้อมฝาย) ก 0.36 ม. ย 300 ม. ลึก 0.30 ม.                                      | -             | -  | -             | -             | 450,000       | รางระบายน้ำ จำนวน 1 สาย | มีการระบายน้ำที่ดีและลดการเกิดน้ำท่วมขัง | กองช่าง                   |

## 2. บัญชีโครงการพัฒนาท้องถิ่น

ก. ยุทธศาสตร์จังหวัดที่ 1 การเสริมสร้างความเข้มแข็งทางเศรษฐกิจฐานรากและแข่งขันได้อย่างยั่งยืน

ข. ยุทธศาสตร์การพัฒนาของ อปท. ในเขตจังหวัดที่ 6 การพัฒนาโครงสร้างพื้นฐานเพื่อรองรับการเป็นศูนย์กลางทางการตลาดและการเชื่อมโยงสู่ประเทศในประชาคมอาเซียนร่วมและยั่งยืน

## 2. ยุทธศาสตร์ที่ 2 การพัฒนาด้านโครงสร้างพื้นฐาน

## 2.1 แนวทางการพัฒนา ก่อสร้าง ปรับปรุง บำรุงรักษาถนน สะพาน บล็อกคอนกรีต ฝายและราง/ท่อระบายน้ำ

## แผนงานอุตสาหกรรมและการโยธา งานก่อสร้างโครงสร้างพื้นฐาน

| ที่ | โครงการ | วัตถุประสงค์ | เป้าหมาย<br>(ผลผลิตของโครงการ)  | งบประมาณ      |   |               |               |               | ตัวชี้วัด<br>(KPI)      | ผลลัพธ์ที่คาดว่าจะได้รับ                 | หน่วยงาน<br>รับผิดชอบหลัก |
|-----|---------|--------------|---|---------------|---|---------------|---------------|---------------|-------------------------|--|---------------------------|
|     |         |              |   | 2561<br>(บาท) | 2562<br>(บาท)                               | 2563<br>(บาท) | 2564<br>(บาท) | 2565<br>(บาท) |                         |  |                           |
|     |         | หมู่ 8       | - รางระบายน้ำพร้อมฝายจากบ้านนายฤทธิพรหมพล ถึง สะพานชิวียงข้ามบ้านห้วย                             | -             | 96,000<br>ป / ค 3<br>จ่ายขาด<br>เงินสะสม 62 | -             | -             | -             | รางระบายน้ำ จำนวน 1 สาย | มีการระบายน้ำที่ดีและลดการเกิดน้ำท่วมขัง | กองช่าง                   |
|     |         | หมู่ 8       | - ก่อสร้างรางระบายน้ำพร้อมฝายจากบ้านนางสมหมาย สุวิชา - บ้านนายวิเชียร กองคำ ระยะทาง 55 เมตร       | -             |   | 110,000       | -             | -             | รางระบายน้ำ จำนวน 1 สาย | มีการระบายน้ำที่ดีและลดการเกิดน้ำท่วมขัง | กองช่าง                   |
|     |         | หมู่ 8       | - วางท่อระบายน้ำจากบ้านนายประยูร คำจัตรัส-ศาลตาปู่ ท่อระบายน้ำขนาด ๑๐๐ มม. พร้อมบ่อพัก ยาว 200 ม. | -             | -   | -             | 250,000       | -             | รางระบายน้ำ จำนวน 1 สาย | มีการระบายน้ำที่ดีและลดการเกิดน้ำท่วมขัง | กองช่าง                   |
|     |         | หมู่ 9       | รางระบายน้ำจากบ้านนายสุรจิต เสาโกมุต - นายมนูน ประเสริฐศรี กว้าง 0.36 เมตร ยาว 200 ม. ลึก 0.30 ม. | -             | -   | 360,000       | -             | -             | รางระบายน้ำ จำนวน 1 สาย | มีการระบายน้ำที่ดีและลดการเกิดน้ำท่วมขัง | กองช่าง                   |
|     |         | หมู่ 9       | - ก่อสร้างรางระบายน้ำ พร้อมตะแกรงจากบ้านเลขที่ 33/1-คลองห้วยยาง ขนาดกว้าง 0.30 เมตร ยาว 150 เมตร  | -             |   | 200,000       | -             | -             | รางระบายน้ำ จำนวน 1 สาย | มีการระบายน้ำที่ดีและลดการเกิดน้ำท่วมขัง | กองช่าง                   |
|     |         | หมู่ 9       | รางระบายน้ำพร้อมตะแกรงจากบ้านเลขที่ 111-คลองห้วยยาง ขนาดกว้าง 0.30 ม ยาว 400 ม.                   | -             |   | -             | 400,000       | -             | รางระบายน้ำ จำนวน 1 สาย | มีการระบายน้ำที่ดีและลดการเกิดน้ำท่วมขัง | กองช่าง                   |



2. บัญชีโครงการพัฒนาท้องถิ่น

ก. ยุทธศาสตร์จังหวัดที่ 1 การเสริมสร้างความเข้มแข็งทางเศรษฐกิจฐานรากและแข่งขันได้อย่างยั่งยืน

ข. ยุทธศาสตร์การพัฒนาของ อปท. ในเขตจังหวัดที่ 6 การพัฒนาโครงสร้างพื้นฐานเพื่อรองรับการเป็นศูนย์กลางทางการตลาดและการเชื่อมโยงสู่ประเทศในประชาคมอาเซียนร่วมและยั่งยืน

2. ยุทธศาสตร์ที่ 2 การพัฒนาด้านโครงสร้างพื้นฐาน

2.1 แนวทางการพัฒนา ก่อสร้าง ปรับปรุง บำรุงรักษาถนน สะพาน บล็อกคอนกรีต ฝายและราง/ท่อระบายน้ำ

แผนงานอุตสาหกรรมและการโยธา งานก่อสร้างโครงสร้างพื้นฐาน

| ที่ | โครงการ | วัตถุประสงค์ | เป้าหมาย<br>(ผลผลิตของโครงการ)  | งบประมาณ      |  |               |               |               | ตัวชี้วัด<br>(KPI )           | ผลลัพธ์ที่คาดว่าจะได้รับ                     | หน่วยงาน<br>รับผิดชอบหลัก |
|-----|---------|--------------|---|---------------|--|---------------|---------------|---------------|-------------------------------|--|---------------------------|
|     |         |              |   | 2561<br>(บาท) | 2562<br>(บาท)                                | 2563<br>(บาท) | 2564<br>(บาท) | 2565<br>(บาท) |                               |  |                           |
|     |         | หมู่ 9       | -วางท่อระบายน้ำพร้อมบ่อพักเป็นระยะ<br>จากบ้านเลขที่ 111-ร่องเหมือง ขนาด<br>0.60 เมตร ยาว 500 เมตร           | -             | -  | -             | -             | 500,000       | วางระบายน้ำ จำนวน 1 สาย       | มีการระบายน้ำที่ดีและ<br>ลดการเกิดน้ำท่วมขัง | กองช่าง                   |
|     |         | หมู่ 10      | วางระบายน้ำจากบ้านนายสี เชื้อพหล -<br>บ้านนายกิ่ง ประดับวงษ์ ย 200 ม.พร้อม<br>ฝาราง                         | 400,000       | 400,000<br>ป / ค 3<br>จ่ายขาด<br>เงินสะสม 62 | -             | -             | -             | วางระบายน้ำ จำนวน 1 สาย       | มีการระบายน้ำที่ดีและ<br>ลดการเกิดน้ำท่วมขัง | กองช่าง                   |
|     |         | หมู่ 10      | วางระบายน้ำจากหน้าวัดสว่างวารี ถึงหน้า<br>บ้านนางสมพร รวงกลาง ระยะทาง 125<br>เมตร พร้อมฝาราง                | -             | -  | 375,000       | -             | -             | วางระบายน้ำ จำนวน 1 สาย       | มีการระบายน้ำที่ดีและ<br>ลดการเกิดน้ำท่วมขัง | กองช่าง                   |
|     |         | หมู่ 10      | ก่อสร้างฝายปิดท่อระบายน้ำจากฉางนาย<br>จันทร์ พิพิธกุล ถึงบ้านนายชม แจ้งไพร<br>จำนวน 15 จุด                  | -             | -  | 37,500        | -             | -             | ฝายท่อระบายน้ำ<br>จำนวน 1 สาย | มีการระบายน้ำที่ดีและ<br>ลดการเกิดน้ำท่วมขัง | กองช่าง                   |
|     |         | หมู่ 11      | ก่อสร้างฝารางระบายน้ำจากบ้านนาย<br>เสถียร สีดำ ถึง บ้านนางฉวี ช่างจัดรัส                                    | -             | -  | 52,500        | -             | -             | วางระบายน้ำ จำนวน 1 สาย       | มีการระบายน้ำที่ดีและ<br>ลดการเกิดน้ำท่วมขัง | กองช่าง                   |
|     |         | หมู่ 11      | -ก่อสร้างวางระบายน้ำจากบ้านนางลัดดา<br>ประดับวงษ์ - บ้านนายสรเสริญ อุ่นสวัสดิ์<br>ระยะทาง 150 เมตร พร้อมฝาย | -             | -  | -             | 225,000       | -             | วางระบายน้ำ จำนวน 1 สาย       | มีการระบายน้ำที่ดีและ<br>ลดการเกิดน้ำท่วมขัง | กองช่าง                   |
|     |         | หมู่ 11      | -ก่อสร้างวางระบายน้ำพร้อมฝายจาก<br>บ้านนางแก้ว แซ่จิ่ง - หัวลำคันดู<br>ระยะทาง 230 เมตร                     | -             | -  | -             | -             | 460,000       | วางระบายน้ำ จำนวน 1 สาย       | มีการระบายน้ำที่ดีและลด<br>น้ำท่วมขัง        | กองช่าง                   |

## 2. บัญชีโครงการพัฒนาท้องถิ่น

แบบ ผ 02

ก. ยุทธศาสตร์จังหวัดที่ 1 พัฒนาขีดความสามารถในการผลิตการจัดการสินค้าและบริการสร้างมูลค่าเพิ่มอย่างมีประสิทธิภาพและยั่งยืน

ข. ยุทธศาสตร์การพัฒนาของ อปท. ในเขตจังหวัดที่ 6 การพัฒนาโครงสร้างพื้นฐานเพื่อรองรับการเป็นศูนย์กลางทางการตลาดและการเชื่อมโยงสู่ประเทศในประชาคมอาเซียนร่วมและยั่งยืน

2. ยุทธศาสตร์ที่ 2 การพัฒนาด้านโครงสร้างพื้นฐาน

2.2 แนวทางการพัฒนา ต่อเติม ปรับปรุง บำรุงรักษาระบบไฟฟ้าสาธารณะ

แผนงานเคหะและชุมชน งานไฟฟ้าถนน

| ที่ | โครงการ   | วัตถุประสงค์   | เป้าหมาย<br>(ผลผลิตของโครงการ)  | งบประมาณ      |                     |               |               |               | ตัวชี้วัด<br>(KPI )                         | ผลลัพธ์ที่คาดว่าจะได้รับ   | หน่วยงาน<br>รับผิดชอบหลัก |
|-----|---|--|---|---------------|---------------------|---------------|---------------|---------------|---|--|---------------------------|
|     |   |  |   | 2561<br>(บาท) | 2562<br>(บาท)       | 2563<br>(บาท) | 2564<br>(บาท) | 2565<br>(บาท) |   |  |                           |
| 1   | โครงการสนับสนุนขยายเขตไฟฟ้าสาธารณะประจำหมู่บ้านพร้อมติดตั้งโคมไฟฟ้า | เพื่อเพิ่มแสงสว่างทั่วถึง ลดอุบัติเหตุ สร้างความปลอดภัยในชีวิตและทรัพย์สินของประชาชน |   |               |                     |               |               |               |   |  |                           |
|     | หมู่ 1  |  | -ขยายเขตไฟฟ้าสาธารณะจากบ้านนายสามารถ พรามจร - บ้านนายหล้าเพชรประไพ ระยะทาง 220 เมตร                         | -             | -                   | 440,000       | -             | -             | จำนวนครัวเรือนที่ได้ใช้ไฟฟ้าเพิ่มขึ้น       | มีความสว่างทั่วถึงป้องกันและลดอุบัติเหตุ สร้างความปลอดภัยในชีวิตและทรัพย์สิน | กองช่าง                   |
|     | หมู่ 1  |  | ขยายเขตระบบจำหน่ายไฟฟ้าสาธารณะจากป้อมยามหมู่บ้านถึงบ้านนางมะนิตหาญเวช ระยะทาง 500 เมตร พร้อมติดตั้งโคมไฟฟ้า | -             | -                   | 250,000       | -             | -             | จำนวนระยะทางของระบบไฟฟ้าแรงต่ำที่ได้ติดตั้ง | มีความสว่างทั่วถึงป้องกันและลดอุบัติเหตุ สร้างความปลอดภัยในชีวิตและทรัพย์สิน | กองช่าง                   |
|     | หมู่ 2  |  | ขยายเขตไฟฟ้าสาธารณะหน้าบ้านนายเศรษฐศาสตร์ เลิศประเสริฐ - บ้านนายสุริยาเสาโกมุต                              | -             | -                   | 42,900        | -             | -             | จำนวนครัวเรือนที่ได้ใช้ไฟฟ้าเพิ่มขึ้น       | มีความสว่างทั่วถึงป้องกันและลดอุบัติเหตุ สร้างความปลอดภัยในชีวิตและทรัพย์สิน | กองช่าง                   |
|     | หมู่ 2  |  | ขยายเขตไฟฟ้าสาธารณะบ้านนางรัตติกาอ่อนวงษ์ - บ้านนางจ้อย แสงสว่างพร้อมติดตั้งโคมไฟฟ้า ระยะทาง 164 เมตร       | -             | -                   | 328,000       | -             | -             | จำนวนครัวเรือนที่ได้ใช้ไฟฟ้าเพิ่มขึ้น       | มีความสว่างทั่วถึงป้องกันและลดอุบัติเหตุ สร้างความปลอดภัยในชีวิตและทรัพย์สิน | กองช่าง                   |
|     | หมู่ 3  |  | ก่อสร้างขยายเขตระบบจำหน่ายไฟฟ้าแรงต่ำบ้านห้วยจ่ากบ้านนายโสภา รุ่งสันเทียะร้านค้าชุมชน พร้อมติดตั้งโคม       | -             | 22,038.79<br>ป / ค1 | -             | -             | -             | จำนวนครัวเรือนที่ได้ใช้ไฟฟ้าเพิ่มขึ้น       | มีความสว่างทั่วถึงป้องกันและลดอุบัติเหตุ สร้างความปลอดภัยในชีวิตและทรัพย์สิน | กองช่าง                   |

## 2. บัญชีโครงการพัฒนาท้องถิ่น

แบบ ผ 02

ก. ยุทธศาสตร์จังหวัดที่ 1 พัฒนาขีดความสามารถในการผลิตการจัดการสินค้าและบริการสร้างมูลค่าเพิ่มอย่างมีประสิทธิภาพและยั่งยืน

ข. ยุทธศาสตร์การพัฒนาของ อปท. ในเขตจังหวัดที่ 6 การพัฒนาโครงสร้างพื้นฐานเพื่อรองรับการเป็นศูนย์กลางทางการตลาดและการเชื่อมโยงสู่ประเทศในประชาคมอาเซียนร่วมและยั่งยืน

2. ยุทธศาสตร์ที่ 2 การพัฒนาด้านโครงสร้างพื้นฐาน

2.2 แนวทางการพัฒนา ต่อเติม ปรับปรุง บำรุงรักษาระบบไฟฟ้าสาธารณะ

แผนงานเคหะและชุมชน งานไฟฟ้าถนน

| ที่ | โครงการ | วัตถุประสงค์ | เป้าหมาย<br>(ผลผลิตของโครงการ)   | งบประมาณ      |               |               |               |               | ตัวชี้วัด<br>(KPI )                   | ผลลัพธ์ที่คาดว่าจะได้รับ   | หน่วยงาน<br>รับผิดชอบหลัก |
|-----|---------|--------------|--|---------------|---------------|---------------|---------------|---------------|---------------------------------------|--|---------------------------|
|     |         |              |  | 2561<br>(บาท) | 2562<br>(บาท) | 2563<br>(บาท) | 2564<br>(บาท) | 2565<br>(บาท) |                                       |  |                           |
|     |         | หมู่ 3       | ขยายเขตไฟฟ้าสาธารณะจากบ้านนายหนัด เสี่ยงบุญ เลียบลำห้วยลำคั่นดู ถึงสะพานเกวียน                     | -             | -             | 27,358        | -             | -             | จำนวนครัวเรือนที่ได้ใช้ไฟฟ้าเพิ่มขึ้น | มีความสว่างทั่วถึงป้องกันและลดอุบัติเหตุ สร้างความปลอดภัยในชีวิตและทรัพย์สินของประชาชน | กองช่าง                   |
|     |         | หมู่ 3       | ขยายเขตไฟฟ้าสาธารณะต่อโครงการเดิมจากบ้านนายโสภณ รุ่งสันเทียะ ผ่านร้านค้าชุมชน พร้อมติดตั้งโคมไฟฟ้า | -             | -             | 50,000        | -             | -             | จำนวนครัวเรือนที่ได้ใช้ไฟฟ้าเพิ่มขึ้น | มีความสว่างทั่วถึงป้องกันและลดอุบัติเหตุ สร้างความปลอดภัยในชีวิตและทรัพย์สินของประชาชน | กองช่าง                   |
|     |         | หมู่ 3       | ติดตั้งโคมไฟฟ้าสาธารณะจากบ้านนายโสภณ รุ่งสันเทียะ - วัดป่าอะกาลิก พร้อมติดตั้งโคมไฟฟ้า             | -             | -             | 50,000        | -             | -             | จำนวนครัวเรือนที่ได้ใช้ไฟฟ้าเพิ่มขึ้น | มีความสว่างทั่วถึงป้องกันและลดอุบัติเหตุ สร้างความปลอดภัยในชีวิตและทรัพย์สินของประชาชน | กองช่าง                   |
|     |         | หมู่ 3       | ขยายเขตไฟฟ้าสาธารณะจากบ้านนางศรีไพร จันณรงค์-บ้านนางกฤษณา ดามาพงษ์ ระยะทาง 500 เมตร                | -             | -             | -             | 500,000       | -             | จำนวนครัวเรือนที่ได้ใช้ไฟฟ้าเพิ่มขึ้น | มีความสว่างทั่วถึงป้องกันและลดอุบัติเหตุ สร้างความปลอดภัยในชีวิตและทรัพย์สินของประชาชน | กองช่าง                   |
|     |         | หมู่ 4       | ติดตั้งโคมไฟฟ้าสาธารณะถนนร้านหญ้า-โป่งเกตุ - บ้านนายบุญคง หาญเวช จำนวน 3 จุด                       | -             | -             | 12,000        | -             | -             | จำนวนครัวเรือนที่ได้ใช้ไฟฟ้าเพิ่มขึ้น | มีความสว่างทั่วถึงป้องกันและลดอุบัติเหตุ สร้างความปลอดภัยในชีวิตและทรัพย์สินของประชาชน | กองช่าง                   |

## 2. บัญชีโครงการพัฒนาท้องถิ่น

แบบ ผ 02

ก. ยุทธศาสตร์จังหวัดที่ 1 พัฒนาขีดความสามารถในการผลิตการจัดการสินค้าและบริการสร้างมูลค่าเพิ่มอย่างมีประสิทธิภาพและยั่งยืน

ข. ยุทธศาสตร์การพัฒนาของ อปท. ในเขตจังหวัดที่ 6 การพัฒนาโครงสร้างพื้นฐานเพื่อรองรับการเป็นศูนย์กลางทางการตลาดและการเชื่อมโยงสู่ประเทศในประชาคมอาเซียนร่วมและยั่งยืน

2. ยุทธศาสตร์ที่ 2 การพัฒนาด้านโครงสร้างพื้นฐาน

2.2 แนวทางการพัฒนา ต่อเติม ปรับปรุง บำรุงรักษาระบบไฟฟ้าสาธารณะ

แผนงานเคหะและชุมชน งานไฟฟ้าถนน

| ที่ | โครงการ | วัตถุประสงค์ | เป้าหมาย<br>(ผลผลิตของโครงการ)   | งบประมาณ       |               |               |               |               | ตัวชี้วัด<br>(KPI )                   | ผลลัพธ์ที่คาดว่าจะได้รับ   | หน่วยงาน<br>รับผิดชอบหลัก |
|-----|---------|--------------|--|----------------|---------------|---------------|---------------|---------------|---------------------------------------|--|---------------------------|
|     |         |              |  | 2561<br>(บาท)  | 2562<br>(บาท) | 2563<br>(บาท) | 2564<br>(บาท) | 2565<br>(บาท) |                                       |  |                           |
|     |         | หมู่ 4       | ขยายเขตไฟฟ้าสาธารณะบ้านนายคุณมัฐรส - บ้านนายแดง บัวจาร์ส พร้อมติดตั้งโคมไฟฟ้าสาธารณะ   | -              | -             | 30,000        | -             | -             | จำนวนครัวเรือนที่ได้ใช้ไฟฟ้าเพิ่มขึ้น | มีความสว่างทั่วถึงป้องกันและลดอุบัติเหตุ สร้างความปลอดภัยในชีวิตและทรัพย์สินของประชาชน | กองช่าง                   |
|     |         | หมู่ 4       | ขยายเขตไฟฟ้าสาธารณะจากบ้านนายสมบูรณ์ โถชัย - บ้านนางอภิตา จันทนนท์ ระยะทาง 140 เมตร พร้อมติดตั้งโคมไฟฟ้า                               | -              | -             | 280,000       | -             | -             | จำนวนครัวเรือนที่ได้ใช้ไฟฟ้าเพิ่มขึ้น | มีความสว่างทั่วถึงป้องกันและลดอุบัติเหตุ สร้างความปลอดภัยในชีวิตและทรัพย์สินของประชาชน | กองช่าง                   |
|     |         | หมู่ 4       | ขยายเขตไฟฟ้าสาธารณะต่อโครงการเดิมจากถนนจตุรัส-บ้านเหินจา ถึง ทงแยกลงบ่อ บ่อขยะ จำนวน 3เสาไฟฟ้า ระยะทาง 233 พร้อมติดตั้งโคมไฟฟ้าสาธารณะ | -              | -             | -             | 466,000       | -             | จำนวนครัวเรือนที่ได้ใช้ไฟฟ้าเพิ่มขึ้น | มีความสว่างทั่วถึงป้องกันและลดอุบัติเหตุ สร้างความปลอดภัยในชีวิตและทรัพย์สินของประชาชน | กองช่าง                   |
|     |         | หมู่ 4       | ขยายเขตระบบจำหน่ายไฟฟ้าแรงต่ำและสาธารณะบ้านร้านหญ้าจากบ้านนายเกษมชัยมีแรง-บ้านนางญาติ ปันสุวรรณ พร้อมติดตั้งโคม                        | 62,348<br>ป/ค1 | -             | -             | -             | -             | จำนวนครัวเรือนที่ได้ใช้ไฟฟ้าเพิ่มขึ้น | มีความสว่างทั่วถึงป้องกันและลดอุบัติเหตุ สร้างความปลอดภัยในชีวิตและทรัพย์สินของประชาชน | กองช่าง                   |
|     |         | หมู่ 5       | ขยายเขตไฟฟ้าสาธารณะจากบ้านนายจรัส พับขุนทด -บ้านนายชัยศรี มุ่งขอบกลาง ระยะทาง 50 เมตร  | -              | -             | -             | 100,000       | -             | จำนวนครัวเรือนที่ได้ใช้ไฟฟ้าเพิ่มขึ้น | มีความสว่างทั่วถึงป้องกันและลดอุบัติเหตุ สร้างความปลอดภัยในชีวิตและทรัพย์สินของประชาชน | กองช่าง                   |

## 2. บัญชีโครงการพัฒนาท้องถิ่น

แบบ ผ 02

ก. ยุทธศาสตร์จังหวัดที่ 1 พัฒนาขีดความสามารถในการผลิตการจัดการสินค้าและบริการสร้างมูลค่าเพิ่มอย่างมีประสิทธิภาพและยั่งยืน

ข. ยุทธศาสตร์การพัฒนาของ อปท. ในเขตจังหวัดที่ 6 การพัฒนาโครงสร้างพื้นฐานเพื่อรองรับการเป็นศูนย์กลางทางการตลาดและการเชื่อมโยงสู่ประเทศในประชาคมอาเซียนร่วมและยั่งยืน

2. ยุทธศาสตร์ที่ 2 การพัฒนาด้านโครงสร้างพื้นฐาน

2.2 แนวทางการพัฒนา ต่อเติม ปรับปรุง บำรุงรักษาระบบไฟฟ้าสาธารณะ

แผนงานเคหะและชุมชน งานไฟฟ้าถนน

| ที่ | โครงการ | วัตถุประสงค์ | เป้าหมาย<br>(ผลผลิตของโครงการ)   | งบประมาณ      |               |               |               |               | ตัวชี้วัด<br>(KPI )                       | ผลลัพธ์ที่คาดว่าจะได้รับ   | หน่วยงาน<br>รับผิดชอบหลัก |
|-----|---------|--------------|--|---------------|---------------|---------------|---------------|---------------|---|--|---------------------------|
|     |         |              |  | 2561<br>(บาท) | 2562<br>(บาท) | 2563<br>(บาท) | 2564<br>(บาท) | 2565<br>(บาท) |   |  |                           |
|     |         | หมู่ 6       | ติดตั้งโคมไฟฟ้าสาธารณะจากบ้านนาย<br>สุสง่า ศักดิ์ศาสตร์ - บ้านนายสำราญ<br>ก้องเมือง จำนวน 1 จุด  | -             | -             | 5,000         | -             | -             | จำนวนครัวเรือนที่ได้ใช้<br>ไฟฟ้าเพิ่มขึ้น | มีความสว่างทั่วถึงป้องกันและลดอุบัติเหตุ สร้างความปลอดภัยในชีวิตและทรัพย์สินของประชาชน | กองช่าง                   |
|     |         | หมู่ 6       | ติดตั้งโคมไฟฟ้าสาธารณะจากบ้านนาย<br>บุคติ ชาตรี - บ้านนายสุหรัต หาโชค<br>จำนวน 2 จุด   | -             | -             | 10,000        | -             | -             | จำนวนครัวเรือนที่ได้ใช้<br>ไฟฟ้าเพิ่มขึ้น | มีความสว่างทั่วถึงป้องกันและลดอุบัติเหตุ สร้างความปลอดภัยในชีวิตและทรัพย์สินของประชาชน | กองช่าง                   |
|     |         | หมู่ .7      | ติดตั้งโคมไฟฟ้าสาธารณะจำนวน 10 จุด<br>1.บ้านนายดาวลอย คงพิช<br>2.บ้านนายสมนึก สวัสดิ์วงศ์<br>3.บ้านนายเหล่า เกสร<br>4.หน้าสำนักสงฆ์หนองแขง<br>5.บ้านนางน้อย ตันดี<br>6.บ้านนายโกศล ประดับวงษ์<br>7.โค้งสระวังไฮ<br>8.โค้งบ้านนายดำ จุมจตุรัส<br>9.บ้านนายแสวง เสาโกมุท<br>10.โค้งนางสาวสร้อย เพชรประไพ | -             | -             | 40,000        | -             | -             | จำนวนครัวเรือนที่ได้ใช้<br>ไฟฟ้าเพิ่มขึ้น | มีความสว่างทั่วถึงป้องกันและลดอุบัติเหตุ สร้างความปลอดภัยในชีวิตและทรัพย์สินของประชาชน | กองช่าง                   |
|     |         | หมู่ 7       | ติดตั้งโคมไฟฟ้าสาธารณะจากบ้านนางนารี<br>จักรชัย - บ้านนางสะออน วิเศษศรี<br>จำนวน 3 จุด   | -             | -             | 12,000        | -             | -             | จำนวนครัวเรือนที่ได้ใช้<br>ไฟฟ้าเพิ่มขึ้น | มีความสว่างทั่วถึงป้องกันและลดอุบัติเหตุ สร้างความปลอดภัยในชีวิตและทรัพย์สินของประชาชน | กองช่าง                   |

## 2. บัญชีโครงการพัฒนาท้องถิ่น

แบบ ผ 02

ก. ยุทธศาสตร์จังหวัดที่ 1 พัฒนาขีดความสามารถในการผลิตการจัดการสินค้าและบริการสร้างมูลค่าเพิ่มอย่างมีประสิทธิภาพและยั่งยืน

ข. ยุทธศาสตร์การพัฒนาของ อปท. ในเขตจังหวัดที่ 6 การพัฒนาโครงสร้างพื้นฐานเพื่อรองรับการเป็นศูนย์กลางทางการตลาดและการเชื่อมโยงสู่ประเทศในประชาคมอาเซียนร่วมและยั่งยืน

2. ยุทธศาสตร์ที่ 2 การพัฒนาด้านโครงสร้างพื้นฐาน

2.2 แนวทางการพัฒนา ต่อเติม ปรับปรุง บำรุงรักษาระบบไฟฟ้าสาธารณะ

แผนงานเคหะและชุมชน งานไฟฟ้าถนน

| ที่ | โครงการ | วัตถุประสงค์ | เป้าหมาย<br>(ผลผลิตของโครงการ)  | งบประมาณ      |                |               |               |               | ตัวชี้วัด<br>(KPI )                   | ผลลัพธ์ที่คาดว่าจะได้รับ   | หน่วยงาน<br>รับผิดชอบหลัก |
|-----|---------|--------------|---|---------------|----------------|---------------|---------------|---------------|---------------------------------------|--|---------------------------|
|     |         |              |   | 2561<br>(บาท) | 2562<br>(บาท)  | 2563<br>(บาท) | 2564<br>(บาท) | 2565<br>(บาท) |                                       |  |                           |
|     |         | หมู่ .7      | ขยายเขตไฟฟ้าสาธารณะบ้านนายสมนึก สวัสดิ์วงศ์ ถึง บ้านนายบันดล หาญเวช พร้อมติดตั้งโคมไฟจำนวน 2 จุด  | -             | -              | 17,000        | -             | -             | จำนวนครัวเรือนที่ได้ใช้ไฟฟ้าเพิ่มขึ้น | มีความสว่างทั่วถึงป้องกันและลดอุบัติเหตุ สร้างความปลอดภัยในชีวิตและทรัพย์สินของประชาชน | กองช่าง                   |
|     |         | หมู่ .7      | ขยายเขตไฟฟ้าสาธารณะบ้านนายชวนใจตาง ถึง บ้านนายประครอง บุญมา พร้อมติดตั้งโคมไฟ จำนวน 4 จุด   | -             | -              | 77,100        | -             | -             | จำนวนครัวเรือนที่ได้ใช้ไฟฟ้าเพิ่มขึ้น | มีความสว่างทั่วถึงป้องกันและลดอุบัติเหตุ สร้างความปลอดภัยในชีวิตและทรัพย์สินของประชาชน | กองช่าง                   |
|     |         | หมู่ 8       | ขยายเขตระบบจำหน่ายไฟฟ้าแรงต่ำสาธารณะบ้านร้านหญ้าใหม่จากบ้านนายอดุลย์ศักดิ์ คำเงิน- บ้านนายวีระ บุตรขัน -บ้านนายประภิม ฉิมสะอาด ระยะทางประมาณ 200 เมตร | -             | 50,000<br>พ/ 3 | 50,000        | -             | -             | จำนวนครัวเรือนที่ได้ใช้ไฟฟ้าเพิ่มขึ้น | มีความสว่างทั่วถึงป้องกันและลดอุบัติเหตุ สร้างความปลอดภัยในชีวิตและทรัพย์สินของประชาชน | กองช่าง                   |
|     |         | หมู่ 8       | ติดตั้งโคมไฟฟ้าสาธารณะประโยชน์ซอยบ้านนางเขียวทอง วงษ์คำภา   | -             | -              | 10,000        | -             | -             | จำนวนครัวเรือนที่ได้ใช้ไฟฟ้าเพิ่มขึ้น | มีความสว่างทั่วถึงป้องกันและลดอุบัติเหตุ สร้างความปลอดภัยในชีวิตและทรัพย์สินของประชาชน | กองช่าง                   |
|     |         | หมู่ 8       | ติดตั้งโคมไฟฟ้าสาธารณะหลังร้านค้าชุมชน เลียบลำห้วยลำคันฉู จำนวน 2 จุด   | -             | 8,000          | -             | -             | -             | จำนวนครัวเรือนที่ได้ใช้ไฟฟ้าเพิ่มขึ้น | มีความสว่างทั่วถึงป้องกันและลดอุบัติเหตุ สร้างความปลอดภัยในชีวิตและทรัพย์สินของประชาชน | กองช่าง                   |

## 2. บัญชีโครงการพัฒนาท้องถิ่น

แบบ ผ 02

ก. ยุทธศาสตร์จังหวัดที่ 1 พัฒนาขีดความสามารถในการผลิตการจัดการสินค้าและบริการสร้างมูลค่าเพิ่มอย่างมีประสิทธิภาพและยั่งยืน

ข. ยุทธศาสตร์การพัฒนาของ อปท. ในเขตจังหวัดที่ 6 การพัฒนาโครงสร้างพื้นฐานเพื่อรองรับการเป็นศูนย์กลางทางการตลาดและการเชื่อมโยงสู่ประเทศในประชาคมอาเซียนร่วมและยั่งยืน

2. ยุทธศาสตร์ที่ 2 การพัฒนาด้านโครงสร้างพื้นฐาน

2.2 แนวทางการพัฒนา ต่อเติม ปรับปรุง บำรุงรักษาระบบไฟฟ้าสาธารณะ

แผนงานเคหะและชุมชน งานไฟฟ้าถนน

| ที่ | โครงการ | วัตถุประสงค์ | เป้าหมาย<br>(ผลผลิตของโครงการ)  | งบประมาณ      |               |               |               |               | ตัวชี้วัด<br>(KPI )                   | ผลลัพธ์ที่คาดว่าจะได้รับ   | หน่วยงาน<br>รับผิดชอบหลัก |
|-----|---------|--------------|---|---------------|---------------|---------------|---------------|---------------|---------------------------------------|--|---------------------------|
|     |         |              |   | 2561<br>(บาท) | 2562<br>(บาท) | 2563<br>(บาท) | 2564<br>(บาท) | 2565<br>(บาท) |                                       |  |                           |
|     |         | หมู่ 9       | ติดตั้งโคมไฟฟ้าสาธารณะ จำนวน 10 จุด<br>-ทางเข้าหมู่บ้าน จำนวน 5 จุด<br>ระยะทาง 125 เมตร<br>-หลังบ้านนางละม้าย นานัน 2 จุด<br>ระยะทาง 50 เมตร<br>-บ้านนายทวีเกียรติ บวรวัฒนอุดม 2 จุด<br>ระยะทาง 50 เมตร<br>-ถนนเลียบลำห้วย ลำคั่นอุ้งถึงกำแพงวัด<br>อัมพวัน 1 จุด ระยะทาง 25 เมตร | -             | -             | 20,000        | -             | -             | จำนวนครัวเรือนที่ได้ใช้ไฟฟ้าเพิ่มขึ้น | มีความสว่างทั่วถึงป้องกันและลดอุบัติเหตุ สร้างความปลอดภัยในชีวิตและทรัพย์สินของประชาชน | กองช่าง                   |
|     |         | หมู่ 10      | ติดตั้งหม้อแปลงไฟฟ้าภายในหมู่บ้าน<br>ติดตั้งที่บ้านนายสิทธิชัย หาญเวช   | 400,000       |               | -             | -             | -             | จำนวนครัวเรือนที่ได้ใช้ไฟฟ้าเพิ่มขึ้น | มีความสว่างทั่วถึงป้องกันและลดอุบัติเหตุ สร้างความปลอดภัยในชีวิตและทรัพย์สินของประชาชน | กองช่าง                   |
|     |         | หมู่ 10      | ขยายเขตไฟฟ้าสาธารณะจากบ้านนายประวิทย์ โพธิ์ชัย - บ้านนายชม แจ่มไพโร<br>ระยะทาง 160 เมตร พร้อมติดตั้งโคมไฟ จำนวน 3 จุด   |               |               | 320,000       | -             | -             | จำนวนครัวเรือนที่ได้ใช้ไฟฟ้าเพิ่มขึ้น | มีความสว่างทั่วถึงป้องกันและลดอุบัติเหตุ สร้างความปลอดภัยในชีวิตและทรัพย์สินของประชาชน | กองช่าง                   |
|     |         | หมู่ 10      | -จากบ้านนายกิ่ง ประดับวงษ์ ถึง บ้านนายอุไร สิทธิขุนทด   | -             | -             | 157,000       | -             | -             | จำนวนครัวเรือนที่ได้ใช้ไฟฟ้าเพิ่มขึ้น | มีความสว่างทั่วถึงป้องกันและลดอุบัติเหตุ สร้างความปลอดภัยในชีวิตและทรัพย์สินของประชาชน | กองช่าง                   |

2. บัญชีโครงการพัฒนาท้องถิ่น

ก. ยุทธศาสตร์จังหวัดที่ 1 พัฒนาขีดความสามารถในการผลิตการจัดการสินค้าและบริการสร้างมูลค่าเพิ่มอย่างมีประสิทธิภาพและยั่งยืน

ข. ยุทธศาสตร์การพัฒนาของ อปท. ในเขตจังหวัดที่ 6 การพัฒนาโครงสร้างพื้นฐานเพื่อรองรับการเป็นศูนย์กลางทางการตลาดและการเชื่อมโยงสู่ประเทศในประชาคมอาเซียนร่วมและยั่งยืน

2. ยุทธศาสตร์ที่ 2 การพัฒนาด้านโครงสร้างพื้นฐาน

2.2 แนวทางการพัฒนา ต่อเติม ปรับปรุง บำรุงรักษาระบบไฟฟ้าสาธารณะ

แผนงานเคหะและชุมชน งานไฟฟ้าถนน

| ที่ | โครงการ   | วัตถุประสงค์  | เป้าหมาย<br>(ผลผลิตของโครงการ)   | งบประมาณและที่ผ่านมา |                |               |               |               | ตัวชี้วัด<br>(KPI )                   | ผลลัพธ์ที่คาดว่าจะได้รับ   | หน่วยงาน<br>รับผิดชอบหลัก |
|-----|---|---|--|----------------------|----------------|---------------|---------------|---------------|---------------------------------------|--|---------------------------|
|     |   |   |  | 2561<br>(บาท)        | 2562<br>(บาท)  | 2563<br>(บาท) | 2564<br>(บาท) | 2565<br>(บาท) |                                       |  |                           |
| 2   | ขยายเขตไฟฟ้าแรงต่ำ 3 เฟส อาคารเอนกประสงค์ ศูนย์พัฒนาเด็กเล็กเล็ก ลานกีฬา องค์การบริหารส่วนตำบลหนองโดน | หมู่ 10   | ติดตั้งโคมไฟฟ้าสาธารณะหัวสะพานกุดตะเคียน จำนวน 1 จุด   | -                    | -              | 5,000         | -             | -             | จำนวนครัวเรือนที่ได้ใช้ไฟฟ้าเพิ่มขึ้น | มีความสว่างทั่วถึงป้องกันและลดอุบัติเหตุ สร้างความปลอดภัยในชีวิตและทรัพย์สินของประชาชน | กองช่าง                   |
|     |   | หมู่ 11   | - ขยายเขตไฟฟ้าจากบ้านนางแหล่มั่นคง ถึง หน้าโรงเรียนโนนศรีอ ประมาณ 200 เมตรพร้อมติดตั้งโคมจำนวน 3 จุด           | -                    | -              | -             | -             | 120,000       | จำนวนครัวเรือนที่ได้ใช้ไฟฟ้าเพิ่มขึ้น | มีความสว่างทั่วถึงป้องกันและลดอุบัติเหตุ สร้างความปลอดภัยในชีวิตและทรัพย์สินของประชาชน | กองช่าง                   |
|     |   | หมู่ 11   | -ขยายเขตไฟฟ้าจากบ้านนางภิญญาสายจันทร์ ถึง สีแยกบ้านนางฉวีช่างจัดรัศ ประมาณ 160 เมตรพร้อมติดตั้งโคม จำนวน 1 จุด | -                    | -              | 100,000       | -             | -             | จำนวนครัวเรือนที่ได้ใช้ไฟฟ้าเพิ่มขึ้น | มีความสว่างทั่วถึงป้องกันและลดอุบัติเหตุ สร้างความปลอดภัยในชีวิตและทรัพย์สินของประชาชน | กองช่าง                   |
|     |   | เพื่อให้มีแสงสว่างทั่วถึงอาคารเอนกประสงค์ ศูนย์พัฒนาเด็กเล็กเล็ก ลานกีฬา องค์การบริหารส่วนตำบลหนองโดน | ติดตั้งไฟฟ้า อาคารเอนกประสงค์ ศูนย์พัฒนาเด็กเล็กวัดสะแก ลานกีฬา  | -                    | 35,000<br>พ/ค2 | -             | -             | -             | ระยะทาง 400 เมตร                      | มีความสว่างทั่วถึงป้องกันและลดอุบัติเหตุ สร้างความปลอดภัยในชีวิตและทรัพย์สินของราชการ  | กองช่าง                   |
| 3   | โครงการซ่อมแซมบำรุงรักษาไฟฟ้าสาธารณะ  | เพื่อให้มีแสงสว่างทั่วถึงลดอุบัติเหตุ สร้างความปลอดภัยในชีวิตและทรัพย์สินของประชาชน                   | 11 หมู่บ้าน  | -                    | -              | 500,000       | -             | -             | จำนวนครัวเรือนที่ได้ใช้ไฟฟ้าเพิ่มขึ้น | มีความสว่างทั่วถึงป้องกันและลดอุบัติเหตุ สร้างความปลอดภัยในชีวิตและทรัพย์สินของประชาชน | กองช่าง                   |



## 2. บัญชีโครงการพัฒนาท้องถิ่น

แบบ ผ 02

ก. ยุทธศาสตร์จังหวัดที่ 1 พัฒนาขีดความสามารถในการผลิตการจัดการสินค้าและบริการสร้างมูลค่าเพิ่มอย่างมีประสิทธิภาพและยั่งยืน

ข. ยุทธศาสตร์การพัฒนาของ อปท. ในเขตจังหวัดที่ 6 การพัฒนาโครงสร้างพื้นฐานเพื่อรองรับการเป็นศูนย์กลางทางการตลาดและการเชื่อมโยงสู่ประเทศในประชาคมอาเซียนร่วมและยั่งยืน

2. ยุทธศาสตร์ที่ 2 การพัฒนาด้านโครงสร้างพื้นฐาน

2..3 แนวทางการพัฒนา ขยายเขตระบบไฟฟ้าส่วนภูมิภาค

แผนงานเคหะและชุมชน งานไฟฟ้าถนน

| ที่ | โครงการ                                      | วัตถุประสงค์                               | เป้าหมาย<br>(ผลผลิตของโครงการ) | งบประมาณ  |               |               |               |               | ตัวชี้วัด<br>(KPI ) | ผลลัพธ์ที่คาดว่าจะได้รับ              | หน่วยงาน<br>รับผิดชอบหลัก  |         |
|-----|--|--|--------------------------------|---|---------------|---------------|---------------|---------------|---------------------|---------------------------------------|--|---------|
|     |  |  |                                | 2561<br>(บาท)   | 2562<br>(บาท) | 2563<br>(บาท) | 2564<br>(บาท) | 2565<br>(บาท) |                     |                                       |  |         |
| 1   | โครงการส่งเสริมขยายเขตบริการไฟฟ้าส่วนภูมิภาค | เพื่อให้ประชาชนมีไฟฟ้าใช้ครบทุกหลังคาเรือน | หมู่ 4                         | ขยายเขตไฟฟ้าส่วนภูมิภาคซอยบ้าน นายคุณ มัฐรส ถึง บ้านนายแดง บัวจาร์ส ระยะทาง 50 ม.   | -             | -             | 100,000       | -             | -                   | จำนวนครัวเรือนที่ได้ใช้ไฟฟ้าเพิ่มขึ้น | มีความสว่างทั่วถึงป้องกันและลดอุบัติเหตุ สร้างความปลอดภัยในชีวิตและทรัพย์สิน           | กองช่าง |
|     |  |  | หมู่ 5                         | ขยายเขตไฟฟ้าส่วนภูมิภาคบ้านนายชัยศรี มุ่งขอบกลาง -นายวิถี พับขุนทด -บ้านนายบุญ หกขุนทด ถึง บ้านนายทอง ศรีสิงห์ -จากประปาหมู่บ้าน ถึง บ้านนายถนอม ชวดชัยภูมิ -จากบ้านนายร่วม มาลาฤทธิ์ - ถนนชัยภูมิสี่คิ้ว | -             | -             | 200,000       | -             | -                   | จำนวนครัวเรือนที่ได้ใช้ไฟฟ้าเพิ่มขึ้น | มีความสว่างทั่วถึงป้องกันและลดอุบัติเหตุ สร้างความปลอดภัยในชีวิตและทรัพย์สินของ        | กองช่าง |
|     |  |  | หมู่ 6                         | ขยายเขตไฟฟ้าส่วนภูมิภาค จากบ้านนายสุเทพ เกิดสิน-ทางรถไฟระยะทางประมาณ 700 เมตร   | -             | -             | -             | -             | 420,000             | จำนวนครัวเรือนที่ได้ใช้ไฟฟ้าเพิ่มขึ้น | มีความสว่างทั่วถึงป้องกันและลดอุบัติเหตุ สร้างความปลอดภัยในชีวิตและทรัพย์สินของประชาชน | กองช่าง |
|     |  |  | หมู่ 7                         | ขยายเขตไฟฟ้าส่วนภูมิภาค จาก บ้านนายสมนึก สวัสดิ์วงษ์-บ้านนายบันดล หาญเวช -บ้านนางนารี จักรชัย -บ้านนางสะออน วิเศษศรี - บ้านนางรำไพ ประดับวงษ์ -บ้านนางวาริน ภักดีพงษ์                                     | -             | -             | 200,000       | -             | -                   | จำนวนครัวเรือนที่ได้ใช้ไฟฟ้าเพิ่มขึ้น | มีความสว่างทั่วถึงป้องกันและลดอุบัติเหตุ สร้างความปลอดภัยในชีวิตและทรัพย์สินของประชาชน | กองช่าง |

2. บัญชีโครงการพัฒนาท้องถิ่น

ก. ยุทธศาสตร์จังหวัดที่ 1 พัฒนาขีดความสามารถในการผลิตการจัดการสินค้าและบริการสร้างมูลค่าเพิ่มอย่างมีประสิทธิภาพและยั่งยืน

ข. ยุทธศาสตร์การพัฒนาของ อปท. ในเขตจังหวัดที่ 6 การพัฒนาโครงสร้างพื้นฐานเพื่อรองรับการเป็นศูนย์กลางทางการตลาดและการเชื่อมโยงสู่ประเทศในประชาคมอาเซียนร่วมและยั่งยืน

2. ยุทธศาสตร์ที่ 2 การพัฒนาด้านโครงสร้างพื้นฐาน

2..3 แนวทางการพัฒนา ขยายเขตระบบไฟฟ้าส่วนภูมิภาค

แผนงานเคหะและชุมชน งานไฟฟ้าถน

| ที่ | โครงการ | วัตถุประสงค์ | เป้าหมาย<br>(ผลผลิตของโครงการ)   | งบประมาณ      |               |               |               |               | ตัวชี้วัด<br>(KPI )                   | ผลลัพธ์ที่คาดว่าจะได้รับ   | หน่วยงาน<br>รับผิดชอบหลัก |
|-----|---------|--------------|--|---------------|---------------|---------------|---------------|---------------|---------------------------------------|--|---------------------------|
|     |         |              |  | 2561<br>(บาท) | 2562<br>(บาท) | 2563<br>(บาท) | 2564<br>(บาท) | 2565<br>(บาท) |                                       |  |                           |
|     |         | หมู่ 9       | ขยายติดตั้งหม้อแปลงไฟฟ้า ติดตั้งทางเข้าหมู่บ้านห้วยยาง   | -             | -             | 250,000       | -             | -             | จำนวนครัวเรือนที่ได้ใช้ไฟฟ้าเพิ่มขึ้น | มีความสว่างทั่วถึงป้องกันและลดอุบัติเหตุ สร้างความปลอดภัยในชีวิตและทรัพย์สินของประชาชน | กองช่าง                   |
|     |         | หมู่ 10      | ขยายเขตไฟฟ้าส่วนภูมิภาคจากบ้านนายกิ่ง ประดับวงษ์ - บ้านนายอภิรักษ์ ทัดสันเทียะ - บ้านนางอุไร สิทธิขุนทด ระยะทาง 140 เมตร | -             | -             | 280,000       | -             | -             | จำนวนครัวเรือนที่ได้ใช้ไฟฟ้าเพิ่มขึ้น | มีความสว่างทั่วถึงป้องกันและลดอุบัติเหตุ สร้างความปลอดภัยในชีวิตและทรัพย์สินของประชาชน | กองช่าง                   |

ก. ยุทธศาสตร์จังหวัดที่ 1 พัฒนาขีดความสามารถในการผลิตการจัดการสินค้าและบริการสร้างมูลค่าเพิ่มอย่างมีประสิทธิภาพและยั่งยืน

ข. ยุทธศาสตร์การพัฒนาของ อปท. ในเขตจังหวัดที่ 6 การพัฒนาโครงสร้างพื้นฐานเพื่อรองรับการเป็นศูนย์กลางทางการตลาดและการเชื่อมโยงสู่ประเทศในประชาคมอาเซียนร่วมและยั่งยืน

2. ยุทธศาสตร์ที่ 2 การพัฒนาด้านโครงสร้างพื้นฐาน

2.4 แนวทางการพัฒนา ก่อสร้าง ต่อเติม ปรับปรุง บำรุงรักษาระบบประปาหมู่บ้าน

แผนงานเคหะและชุมชน งานไฟฟ้าถน

| ที่ | โครงการ                                  | วัตถุประสงค์                                  | เป้าหมาย<br>(ผลผลิตของโครงการ)                                | งบประมาณ      |               |               |               |               | ตัวชี้วัด<br>(KPI )              | ผลลัพธ์ที่คาดว่าจะได้รับ                        | หน่วยงาน<br>รับผิดชอบหลัก |
|-----|--|---|---|---------------|---------------|---------------|---------------|---------------|----------------------------------|---|---------------------------|
|     |  |   |   | 2561<br>(บาท) | 2562<br>(บาท) | 2563<br>(บาท) | 2564<br>(บาท) | 2565<br>(บาท) |                                  |   |                           |
| 1   | โครงการสนับสนุนก่อสร้างระบบประปาหมู่บ้าน | เพื่อให้ประชาชนมีน้ำประปาใช้ครบทุกหลังคาเรือน | ปรับปรุง/ซ่อมแซมระบบประปาภายในหมู่                            | -             | -             | 200,000       | -             | -             | ร้อยละ100ของประชาชนมีน้ำสะอาดใช้ | ประชาชนมีน้ำสะอาดไว้ใช้อุปโภคบริโภคอย่างเพียงพอ | กองช่าง                   |
|     |  | หมู่ 5  | ขยายถึงส่งน้ำประปาหมู่บ้านเพิ่ม 1 ถัง เพื่อส่งน้ำไปยังคุ้มโนน | -             | -             | -             | 400,000       | -             | ร้อยละ100ของประชาชนมีน้ำสะอาดใช้ | ประชาชนมีน้ำสะอาดไว้ใช้อุปโภคบริโภคอย่างเพียงพอ | กองช่าง                   |

## 2. บัญชีโครงการพัฒนาท้องถิ่น

ก. ยุทธศาสตร์จังหวัดที่ 1 พัฒนาขีดความสามารถในการผลิตการจัดการสินค้าและบริการสร้างมูลค่าเพิ่มอย่างมีประสิทธิภาพและยั่งยืน

ข. ยุทธศาสตร์การพัฒนาของ อปท. ในเขตจังหวัดที่ 6 การพัฒนาโครงสร้างพื้นฐานเพื่อรองรับการเป็นศูนย์กลางทางการตลาดและการเชื่อมโยงสู่ประเทศในประชาคมอาเซียนร่วมและยั่งยืน

2. ยุทธศาสตร์ที่ 2 การพัฒนาด้านโครงสร้างพื้นฐาน

2.4 แนวทางการพัฒนา ก่อสร้าง ต่อเติม ปรับปรุง บำรุงรักษาระบบประปาหมู่บ้าน

แผนงานเคหะและชุมชน งานไฟฟ้าถนน

| ที่ | โครงการ | วัตถุประสงค์ | เป้าหมาย<br>(ผลผลิตของโครงการ)   | งบประมาณ      |               |               |               |               | ตัวชี้วัด<br>(KPI )              | ผลลัพธ์ที่คาดว่าจะได้รับ                            | หน่วยงาน<br>รับผิดชอบหลัก |
|-----|---------|--------------|--|---------------|---------------|---------------|---------------|---------------|----------------------------------|---|---------------------------|
|     |         |              |  | 2561<br>(บาท) | 2562<br>(บาท) | 2563<br>(บาท) | 2564<br>(บาท) | 2565<br>(บาท) |                                  |   |                           |
|     |         | หมู่ 7       | ขยายเขตระบบประปาหมู่บ้านจากบ้านนางสาวสมฉวี ศรีอาจ - บ้านนายบุญดล หาญเวช ระยะทาง 361 เมตร | -             | -             | 288,800       | -             | -             | ร้อยละ100ของประชาชนมีน้ำสะอาดใช้ | ประชาชนมีน้ำสะอาดไว้ใช้<br>อุปโภคบริโภคอย่างเพียงพอ | กองช่าง                   |
|     |         | หมู่ 7       | ปรับปรุง/ซ่อมแซมระบบประปาภายในหมู่   | -             | -             | 200,000       | -             | -             | ร้อยละ100ของประชาชนมีน้ำสะอาดใช้ | ประชาชนมีน้ำสะอาดไว้ใช้<br>อุปโภคบริโภคอย่างเพียงพอ | กองช่าง                   |

ก. ยุทธศาสตร์จังหวัดที่ 1 พัฒนาขีดความสามารถในการผลิตการจัดการสินค้าและบริการสร้างมูลค่าเพิ่มอย่างมีประสิทธิภาพและยั่งยืน

ข. ยุทธศาสตร์การพัฒนาของ อปท. ในเขตจังหวัดที่ 6 การพัฒนาโครงสร้างพื้นฐานเพื่อรองรับการเป็นศูนย์กลางทางการตลาดและการเชื่อมโยงสู่ประเทศในประชาคมอาเซียนร่วมและยั่งยืน

2. ยุทธศาสตร์ที่ 2 การพัฒนาด้านโครงสร้างพื้นฐาน

2.5 แนวทางการพัฒนา ขยายเขตประปาส่วนภูมิภาค

แผนงานเคหะและชุมชน งานไฟฟ้าถนน

| ที่ | โครงการ                                      | วัตถุประสงค์                                  | เป้าหมาย<br>(ผลผลิตของโครงการ)  | งบประมาณ      |               |               |               |               | ตัวชี้วัด<br>(KPI )              | ผลลัพธ์ที่คาดว่าจะได้รับ                            | หน่วยงาน<br>รับผิดชอบหลัก |
|-----|--|---|---|---------------|---------------|---------------|---------------|---------------|----------------------------------|---|---------------------------|
|     |  |   |   | 2561<br>(บาท) | 2562<br>(บาท) | 2563<br>(บาท) | 2564<br>(บาท) | 2565<br>(บาท) |                                  |   |                           |
| 1   | โครงการส่งเสริมขยายเขตบริการประปาส่วนภูมิภาค | เพื่อให้ประชาชนมีน้ำประปาใช้ครบทุกหลังคาเรือน |   |               |               |               |               |               |                                  |   |                           |
|     |  | หมู่ 1  | ขยายเขตน้ำประปาจากป้อมยามหมู่บ้าน -บ้านเลขที่33 บ้านนางพิศมัย ฤทธิจรรย์ ความยาว 420 เมตร  | -             | -             | 300,000       | -             | -             | ร้อยละ100ของประชาชนมีน้ำสะอาดใช้ | ประชาชนมีน้ำสะอาดไว้ใช้<br>อุปโภคบริโภคอย่างเพียงพอ | กองช่าง                   |
|     |  | หมู่ 2  | ขยายเขตระบบน้ำประปาจากบ้านนายเสริมสวย ช่วยจตุรัส ถึงบ้านนายเมือง มาเหง่า ระยะทาง 200 เมตร | -             | -             | 300,000       | -             | -             | ร้อยละ100ของประชาชนมีน้ำสะอาดใช้ | ประชาชนมีน้ำสะอาดไว้ใช้<br>อุปโภคบริโภคอย่างเพียงพอ | กองช่าง                   |

## 2. บัญชีโครงการพัฒนาท้องถิ่น

แบบ ผ 02

ก. ยุทธศาสตร์จังหวัดที่ 1 พัฒนาขีดความสามารถในการผลิตการจัดการสินค้าและบริการสร้างมูลค่าเพิ่มอย่างมีประสิทธิภาพและยั่งยืน

ข. ยุทธศาสตร์การพัฒนาของ อปท. ในเขตจังหวัดที่ 6 การพัฒนาโครงสร้างพื้นฐานเพื่อรองรับการเป็นศูนย์กลางทางการตลาดและการเชื่อมโยงสู่ประเทศในประชาคมอาเซียนร่วมและยั่งยืน

2. ยุทธศาสตร์ที่ 2 การพัฒนาด้านโครงสร้างพื้นฐาน

2.5 แนวทางการพัฒนา ขยายเขตประปาส่วนภูมิภาค

แผนงานเคหะและชุมชน งานไฟฟ้าถ่าน

| ที่ | โครงการ | วัตถุประสงค์ | เป้าหมาย<br>(ผลผลิตของโครงการ)  | งบประมาณ      |               |               |               |               | ตัวชี้วัด<br>(KPI )                  | ผลลัพธ์ที่คาดว่าจะ<br>ได้รับ                        | หน่วยงาน<br>รับผิดชอบ<br>หลัก |
|-----|---------|--------------|---|---------------|---------------|---------------|---------------|---------------|--------------------------------------|---|-------------------------------|
|     |         |              |   | 2561<br>(บาท) | 2562<br>(บาท) | 2563<br>(บาท) | 2564<br>(บาท) | 2565<br>(บาท) |                                      |   |                               |
|     |         | หมู่ 4       | ขยายเขตประปาส่วนภูมิภาคจากบ้านนาย<br>อนันต์ เลิศประเสริฐ - บ้านนางญาณี<br>ปิ่นสุวรรณ ระยะทาง 110 เมตร                                 | -             | -             | 88,000        | -             | -             | ร้อยละ100ของประชาชนมีน้ำ<br>สะอาดใช้ | ประชาชนมีน้ำสะอาดไว้ใช้<br>อุปโภคบริโภคอย่างเพียงพอ | กองช่าง                       |
|     |         | หมู่ 4       | ขยายเขตระบบจำหน่ายน้ำประปาจาก<br>ร้านค้าชุมชน - หลังลำห้วยลำคันทอง  | -             | -             | -             | 209,000       | -             | ร้อยละ100ของประชาชนมีน้ำ<br>สะอาดใช้ | ประชาชนมีน้ำสะอาดไว้ใช้<br>อุปโภคบริโภคอย่างเพียงพอ | กองช่าง                       |
|     |         | หมู่ 6       | ขยายเขตประปาส่วนภูมิภาคจากบ้านนาง<br>ศรีวิบูลย์ ไชยศรี - บ้านนายสุหัตถ์ ทาโชค<br>ระยะทาง 100 เมตร                                     | 80,000        | -             | -             | -             | -             | ร้อยละ100ของประชาชนมีน้ำ<br>สะอาดใช้ | ประชาชนมีน้ำสะอาดไว้ใช้<br>อุปโภคบริโภคอย่างเพียงพอ | กองช่าง                       |
|     |         | หมู่ 6       | ขยายเขตน้ำประปาส่วนภูมิภาคจากสะพาน<br>บ้านยางเครือ - บ้านนายสำราญ ก้องเมือง<br>ระยะทาง 215 เมตร                                       | -             | -             | 172,000       | -             | -             | ร้อยละ100ของประชาชนมีน้ำ<br>สะอาดใช้ | ประชาชนมีน้ำสะอาดไว้ใช้<br>อุปโภคบริโภคอย่างเพียงพอ | กองช่าง                       |
|     |         | หมู่ 6       | ขยายเขตระบบประปาจากบ้านนายสุเทพ<br>เกิดสิน ถึงทางรถไฟระยะทาง 300 ม.   | -             | -             | 300,000       | -             | -             | ร้อยละ100ของประชาชนมีน้ำ<br>สะอาดใช้ | ประชาชนมีน้ำสะอาดไว้ใช้<br>อุปโภคบริโภคอย่างเพียงพอ | กองช่าง                       |
|     |         | หมู่ 9       | ขยายเขตประปาส่วนภูมิภาค บ้านเลขที่<br>34 - บ้านเลขที่ 39 ยาว 200 เมตร   | -             | -             | 200,000       | -             | -             | ร้อยละ100ของประชาชนมีน้ำ<br>สะอาดใช้ | ประชาชนมีน้ำสะอาดไว้ใช้<br>อุปโภคบริโภคอย่างเพียงพอ | กองช่าง                       |
|     |         | หมู่ 10      | ขยายเขตน้ำประปาส่วนภูมิภาคจากบ้าน<br>นายอภิรักษ์ ทัดสันเทียะ - บ้านนายกิ่ง<br>ประดับวงศ์ - บ้านนางอุไร สิทธิขุนทด<br>ระยะทาง 140 เมตร | -             | -             | 112,000       | -             | -             | ร้อยละ100ของประชาชนมีน้ำ<br>สะอาดใช้ | ประชาชนมีน้ำสะอาดไว้ใช้<br>อุปโภคบริโภคอย่างเพียงพอ | กองช่าง                       |

2. บัญชีโครงการพัฒนาท้องถิ่น

ก. ยุทธศาสตร์จังหวัดที่ 1 พัฒนาขีดความสามารถในการผลิตการจัดการสินค้าและบริการสร้างมูลค่าเพิ่มอย่างมีประสิทธิภาพและยั่งยืน

ข. ยุทธศาสตร์การพัฒนาของ อปท. ในเขตจังหวัดที่ 6 การพัฒนาโครงสร้างพื้นฐานเพื่อรองรับการเป็นศูนย์กลางทางการตลาดและการเชื่อมโยงสู่ประเทศในประชาคมอาเซียนร่วมและยั่งยืน

2. ยุทธศาสตร์ที่ 2 การพัฒนาด้านโครงสร้างพื้นฐาน

2.5 แนวทางการพัฒนา ขยายเขตประปาส่วนภูมิภาค

แผนงานเคหะและชุมชน งานไฟฟ้าถ่าน

| ที่ | โครงการ | วัตถุประสงค์ | เป้าหมาย<br>(ผลผลิตของโครงการ)                           | งบประมาณ      |               |               |               |               | ตัวชี้วัด<br>(KPI )              | ผลลัพธ์ที่คาดว่าจะได้รับ                        | หน่วยงาน<br>รับผิดชอบหลัก |
|-----|---------|--------------|--|---------------|---------------|---------------|---------------|---------------|----------------------------------|---|---------------------------|
|     |         |              |  | 2561<br>(บาท) | 2562<br>(บาท) | 2563<br>(บาท) | 2564<br>(บาท) | 2565<br>(บาท) |                                  |   |                           |
|     |         | หมู่ 11      | ขยายเขตน้ำประปาจากบ้านนายสมพร สีดัดถึง รีสอร์ทถนอมทรัพย์ | -             | -             | 200,000       | -             | -             | ร้อยละ100ของประชาชนมีน้ำสะอาดใช้ | ประชาชนมีน้ำสะอาดไว้ใช้อุปโภคบริโภคอย่างเพียงพอ | กองช่าง                   |

ก. ยุทธศาสตร์จังหวัดที่ 1 พัฒนาขีดความสามารถในการผลิตการจัดการสินค้าและบริการสร้างมูลค่าเพิ่มอย่างมีประสิทธิภาพและยั่งยืน

ข. ยุทธศาสตร์การพัฒนาของ อปท. ในเขตจังหวัดที่ 6 การพัฒนาโครงสร้างพื้นฐานเพื่อรองรับการเป็นศูนย์กลางทางการตลาดและการเชื่อมโยงสู่ประเทศในประชาคมอาเซียนร่วมและยั่งยืน

2. ยุทธศาสตร์ที่ 2 การพัฒนาด้านโครงสร้างพื้นฐาน

2.6 แนวทางการพัฒนา ก่อสร้าง ปรับปรุง ภาชนะเก็บน้ำและพัฒนาแหล่งน้ำธรรมชาติ

แผนงานอุตสาหกรรมการโยธา แผนงานอนุรักษ์แหล่งน้ำและป่าไม้

| ที่ | โครงการ                           | วัตถุประสงค์                               | เป้าหมาย<br>(ผลผลิตของโครงการ)   | งบประมาณ      |               |               |               |               | ตัวชี้วัด<br>(KPI )                         | ผลลัพธ์ที่คาดว่าจะได้รับ                                 | หน่วยงาน<br>รับผิดชอบหลัก |
|-----|-----------------------------------|--|--|---------------|---------------|---------------|---------------|---------------|---|--|---------------------------|
|     |                                   |  |  | 2561<br>(บาท) | 2562<br>(บาท) | 2563<br>(บาท) | 2564<br>(บาท) | 2565<br>(บาท) |   |  |                           |
| 1   | โครงการพัฒนาแหล่งน้ำเพื่อการเกษตร | เพื่อให้เกษตรกรมีน้ำเพียงพอในการทำการเกษตร | กำจัดวัชพืชปรับปรุงภูมิทัศน์จากฝายประชาอาสา - หมู่ 11 ความยาว 2,500 เมตร กว้าง 33 เมตร | -             | -             | 500,000       | -             | -             | จำนวนแหล่งน้ำได้รับการพัฒนาและฟื้นฟู 1 แห่ง | เกษตรกรมีน้ำเพียงพอและได้ใช้ประโยชน์จากแหล่งน้ำเพิ่มขึ้น | กองช่าง                   |
|     |                                   | หมู่ 3                                     | ขุดลอกเหมืองจากห้วยดินปูนถึงที่นา นายดีอ เส่าโกมูท กว้าง 1 ม.ยาว 1,000 ม.ลึก 2 ม.      | 100,000       | -             | -             | -             | -             | จำนวนแหล่งน้ำได้รับการพัฒนาและฟื้นฟู 1 แห่ง | เกษตรกรมีน้ำเพียงพอและได้ใช้ประโยชน์จากแหล่งน้ำเพิ่มขึ้น | กองช่าง                   |
|     |                                   | หมู่ 3                                     | ขุดลอกวังเรียงน้อย ระยะทาง 400 ม.ก 8 ม ลึก 3 ม   | -             | -             | 500,000       | -             | -             | จำนวนแหล่งน้ำได้รับการพัฒนาและฟื้นฟู 1 แห่ง | เกษตรกรมีน้ำเพียงพอและได้ใช้ประโยชน์จากแหล่งน้ำเพิ่มขึ้น | กองช่าง                   |

## 2. บัญชีโครงการพัฒนาท้องถิ่น

แบบ ผ 02

ก. ยุทธศาสตร์จังหวัดที่ 1 พัฒนาขีดความสามารถในการผลิตการจัดการสินค้าและบริการสร้างมูลค่าเพิ่มอย่างมีประสิทธิภาพและยั่งยืน

ข. ยุทธศาสตร์การพัฒนาของ อปท. ในเขตจังหวัดที่ 6 การพัฒนาโครงสร้างพื้นฐานเพื่อรองรับการเป็นศูนย์กลางทางการตลาดและการเชื่อมโยงสู่ประเทศในประชาคมอาเซียนร่วมและยั่งยืน

2. ยุทธศาสตร์ที่ 2 การพัฒนาด้านโครงสร้างพื้นฐาน

2.6 แนวทางการพัฒนา ก่อสร้าง ปรับปรุง ภาชนะเก็บน้ำและพัฒนาแหล่งน้ำธรรมชาติ

แผนงานอุตสาหกรรมโยธา แผนงานอนุรักษ์แหล่งน้ำและป่าไม้

| ที่ | โครงการ | วัตถุประสงค์ | เป้าหมาย<br>(ผลผลิตของโครงการ)  | งบประมาณ      |               |               |               |               | ตัวชี้วัด<br>(KPI )                         | ผลลัพธ์ที่คาดว่าจะได้รับ                                 | หน่วยงาน<br>รับผิดชอบหลัก |
|-----|---------|--------------|---|---------------|---------------|---------------|---------------|---------------|---|--|---------------------------|
|     |         |              |   | 2561<br>(บาท) | 2562<br>(บาท) | 2563<br>(บาท) | 2564<br>(บาท) | 2565<br>(บาท) |   |  |                           |
|     |         | หมู่ 3       | -ขุดเหมืองหลังบ้านนายสุพรรณม ภักดีแก้ว -<br>ลวงวังเรียงน้อย ก 3 ม. ยาว 500 ม.                             | -             | -             | 30,000        | -             | -             | จำนวนแหล่งน้ำได้รับการพัฒนาและฟื้นฟู 1 แห่ง | เกษตรกรมีน้ำเพียงพอและได้ใช้ประโยชน์จากแหล่งน้ำเพิ่มขึ้น | กองช่าง                   |
|     |         |              | - ขุดลอกเหมืองนายนายประวิทย์ ชูวังวัด -<br>ห้วยไผ่งาม ก 3 ม. ย 500 เมตร                                   | -             | -             | 30,000        | -             | -             | จำนวนแหล่งน้ำได้รับการพัฒนาและฟื้นฟู 1 แห่ง | เกษตรกรมีน้ำเพียงพอและได้ใช้ประโยชน์จากแหล่งน้ำเพิ่มขึ้น | กองช่าง                   |
|     |         | หมู่ 4       | -ลอกเหมืองจากห้วยน้ำเย็นถึงนายยอด<br>ความยาว 250 เมตร กว้าง 1 เมตร<br>ลึก 1 เมตร วางท่อ ศก. 60 ซม. 8 ท่อน | -             | -             | 10,000        | -             | -             | จำนวนแหล่งน้ำได้รับการพัฒนาและฟื้นฟู 1 แห่ง | เกษตรกรมีน้ำเพียงพอและได้ใช้ประโยชน์จากแหล่งน้ำเพิ่มขึ้น | กองช่าง                   |
|     |         | หมู่ 4       | ขุดลอกเหมืองหนองขามแยกห้วยน้ำป่า<br>ปริมาณขนาดกว้าง 3 เมตร ยาว 200 ม.<br>ลึกเฉลี่ย 2 ม.                   | -             | -             | 50,000        | -             | -             | จำนวนแหล่งน้ำได้รับการพัฒนาและฟื้นฟู 1 แห่ง | เกษตรกรมีน้ำเพียงพอและได้ใช้ประโยชน์จากแหล่งน้ำเพิ่มขึ้น | กองช่าง                   |
|     |         | หมู่ 5       | ขุดบ่อบาดาลสาธารณะคุ้มโนน   | -             | -             | 50,000        | -             | -             | จำนวนแหล่งน้ำได้รับการพัฒนาและฟื้นฟู 1 แห่ง | เกษตรกรมีน้ำเพียงพอและได้ใช้ประโยชน์จากแหล่งน้ำเพิ่มขึ้น | กองช่าง                   |
|     |         | หมู่ 6       | ขุดลอกลำห้วยวังตุ   | -             | -             | 100,000       | -             | -             | จำนวนแหล่งน้ำได้รับการพัฒนาและฟื้นฟู 1 แห่ง | เกษตรกรมีน้ำเพียงพอและได้ใช้ประโยชน์จากแหล่งน้ำเพิ่มขึ้น | กองช่าง                   |
|     |         | หมู่ 7       | ฝายน้ำลาดบริเวณลำห้วยทรายเข้าสระหนอง<br>ปล้อง กว้าง 6 เมตร ยาว 100 เมตร                                   | -             | -             | 500,000       | -             | -             | จำนวนแหล่งน้ำได้รับการพัฒนาและฟื้นฟู 1 แห่ง | เกษตรกรมีน้ำเพียงพอและได้ใช้ประโยชน์จากแหล่งน้ำเพิ่มขึ้น | กองช่าง                   |
|     |         | หมู่ 7       | ขุดเจาะบ่อบาดาลคุ้มหนองแดง  | -             | -             | 50,000        | -             | -             | จำนวนแหล่งน้ำได้รับการพัฒนาและฟื้นฟู 1 แห่ง | เกษตรกรมีน้ำเพียงพอและได้ใช้ประโยชน์จากแหล่งน้ำเพิ่มขึ้น | กองช่าง                   |

2. บัญชีโครงการพัฒนาท้องถิ่น

ก. ยุทธศาสตร์จังหวัดที่ 1 พัฒนาขีดความสามารถในการผลิตการจัดการสินค้าและบริการสร้างมูลค่าเพิ่มอย่างมีประสิทธิภาพและยั่งยืน

ข. ยุทธศาสตร์การพัฒนาของ อปท. ในเขตจังหวัดที่ 6 การพัฒนาโครงสร้างพื้นฐานเพื่อรองรับการเป็นศูนย์กลางทางการตลาดและการเชื่อมโยงสู่ประเทศในประชาคมอาเซียนร่วมและยั่งยืน

2. ยุทธศาสตร์ที่ 2 การพัฒนาด้านโครงสร้างพื้นฐาน

2.6 แนวทางการพัฒนา ก่อสร้าง ปรับปรุง ภาชนะเก็บน้ำและพัฒนาแหล่งน้ำธรรมชาติ

แผนงานอุตสาหกรรมการโยธา แผนงานอนุรักษ์แหล่งน้ำและป่าไม้

| ที่ | โครงการ | วัตถุประสงค์ | เป้าหมาย<br>(ผลผลิตของโครงการ)  | งบประมาณ      |               |               |               |               | ตัวชี้วัด<br>(KPI )                         | ผลลัพธ์ที่คาดว่าจะได้รับ                                 | หน่วยงาน<br>รับผิดชอบหลัก |
|-----|---------|--------------|---|---------------|---------------|---------------|---------------|---------------|---|--|---------------------------|
|     |         |              |   | 2561<br>(บาท) | 2562<br>(บาท) | 2563<br>(บาท) | 2564<br>(บาท) | 2565<br>(บาท) |   |  |                           |
|     |         | หมู่ 7       | ขุดลอกลำห้วยน้ำป่าตอนล่าง<br>ม.7 กว้าง 4 ม. ยาว 1,000 ม.  | -             | -             | -             | 200,000       | -             | จำนวนแหล่งน้ำได้รับการพัฒนาและฟื้นฟู 1 แห่ง | เกษตรกรมีน้ำเพียงพอและได้ใช้ประโยชน์จากแหล่งน้ำเพิ่มขึ้น | กองช่าง                   |
|     |         | หมู่ 7       | ขุดลอกเหมืองจากนายนายกุกหลาย คำแก้ว<br>- นานางสุบิน ฤทธิ์จรูญ กว้าง 12 เมตร<br>ยาว 620 เมตร ลึกเฉลี่ย 1.50 เมตร   | -             | -             | -             | 446,400       | -             | จำนวนแหล่งน้ำได้รับการพัฒนาและฟื้นฟู 1 แห่ง | เกษตรกรมีน้ำเพียงพอและได้ใช้ประโยชน์จากแหล่งน้ำเพิ่มขึ้น | กองช่าง                   |
|     |         | หมู่ 7       | ขุดลอกเหมืองจากนายนายธนกิจ สิ้นจตุรัส<br>- นานางสมบูรณ์ นอขุนทด กว้าง 10 เมตร<br>ยาว 500 เมตร ลึกเฉลี่ย 1.50 เมตร | -             | -             | -             | -             | 300,000       | จำนวนแหล่งน้ำได้รับการพัฒนาและฟื้นฟู 1 แห่ง | เกษตรกรมีน้ำเพียงพอและได้ใช้ประโยชน์จากแหล่งน้ำเพิ่มขึ้น | กองช่าง                   |
|     |         | หมู่ 8       | ขุดลอกลำห้วยลำคันฉูดด้านทิศใต้<br>สระน้ำท่าฉิม ม.8 (ก.15 ม. ย. 250 ม.)<br>พร้อมลงหินลูกรังสองข้างทาง              | -             | -             | -             | -             | 150,000       | จำนวนแหล่งน้ำได้รับการพัฒนาและฟื้นฟู 1 แห่ง | เกษตรกรมีน้ำเพียงพอและได้ใช้ประโยชน์จากแหล่งน้ำเพิ่มขึ้น | กองช่าง                   |
|     |         | หมู่ 9       | -ขุดลอกคลองกำจัดวัชพืชในคลองห้วย<br>ยางระยะทาง 5,000 เมตร   | -             | -             | 300,000       | -             | -             | จำนวนแหล่งน้ำได้รับการพัฒนาและฟื้นฟู 1 แห่ง | เกษตรกรมีน้ำเพียงพอและได้ใช้ประโยชน์จากแหล่งน้ำเพิ่มขึ้น | กองช่าง                   |
|     |         | หมู่ 9       | -ขุดลอกเหมืองระบายน้ำเข้าสู่พื้นที่การ<br>เกษตร จากถนนบ้านห้วยยาง ขนาดกว้าง<br>2.00 เมตร ยาว 3,000 เมตร           | -             | -             | 180,000       | -             | -             | จำนวนแหล่งน้ำได้รับการพัฒนาและฟื้นฟู 1 แห่ง | เกษตรกรมีน้ำเพียงพอและได้ใช้ประโยชน์จากแหล่งน้ำเพิ่มขึ้น | กองช่าง                   |
|     |         | หมู่ 9       | ขุดลอกคลองร่องเหมือง กว้าง 10เมตร<br>ยาว 435 เมตร ลึกเฉลี่ย 1.5 เมตร  | -             | -             | 261,000       | -             | -             | จำนวนแหล่งน้ำได้รับการพัฒนาและฟื้นฟู 1 แห่ง | เกษตรกรมีน้ำเพียงพอและได้ใช้ประโยชน์จากแหล่งน้ำเพิ่มขึ้น | กองช่าง                   |

2. บัญชีโครงการพัฒนาท้องถิ่น

ก. ยุทธศาสตร์จังหวัดที่ 1 พัฒนาขีดความสามารถในการผลิตการจัดการสินค้าและบริการสร้างมูลค่าเพิ่มอย่างมีประสิทธิภาพและยั่งยืน

ข. ยุทธศาสตร์การพัฒนาของ อปท. ในเขตจังหวัดที่ 6 การพัฒนาโครงสร้างพื้นฐานเพื่อรองรับการเป็นศูนย์กลางทางการตลาดและการเชื่อมโยงสู่ประเทศในประชาคมอาเซียนร่วมและยั่งยืน

2. ยุทธศาสตร์ที่ 2 การพัฒนาด้านโครงสร้างพื้นฐาน

2.6 แนวทางการพัฒนา ก่อสร้าง ปรับปรุง ภาชนะเก็บน้ำและพัฒนาแหล่งน้ำธรรมชาติ

แผนงานอุตสาหกรรมการโยธา แผนงานอนุรักษ์แหล่งน้ำและป่าไม้

| ที่ | โครงการ | วัตถุประสงค์ | เป้าหมาย<br>(ผลผลิตของโครงการ)  | งบประมาณ      |                    |               |               |               | ตัวชี้วัด<br>(KPI )                         | ผลลัพธ์ที่คาดว่าจะได้รับ                                 | หน่วยงาน<br>รับผิดชอบหลัก |
|-----|---------|--------------|---|---------------|--------------------|---------------|---------------|---------------|---|--|---------------------------|
|     |         |              |   | 2561<br>(บาท) | 2562<br>(บาท)      | 2563<br>(บาท) | 2564<br>(บาท) | 2565<br>(บาท) |   |  |                           |
|     |         | หมู่ 9       | ขุดคลองส่งน้ำตาดคอนกรีตจากร่องเหมือง -หนองกุ๊ดหล่ม ระยะทาง 1,500 เมตร | -             | -                  | 100,000       | -             | -             | จำนวนแหล่งน้ำได้รับการพัฒนาและฟื้นฟู 1 แห่ง | เกษตรกรมีน้ำเพียงพอและได้ใช้ประโยชน์จากแหล่งน้ำเพิ่มขึ้น | กองช่าง                   |
|     |         | หมู่ 9       | ขุดลอกหนองสาธารณะหนองกุ๊ดหล่ม   | -             | -                  | 50,000        | -             | -             | จำนวนแหล่งน้ำได้รับการพัฒนาและฟื้นฟู 1 แห่ง | เกษตรกรมีน้ำเพียงพอและได้ใช้ประโยชน์จากแหล่งน้ำเพิ่มขึ้น | กองช่าง                   |
|     |         | หมู่ 9       | ขุดลอกลำห้วยสาธารณะวังกะเบา - วังชันาค ระยะทาง 1,000 เมตร             | -             | -                  | -             | -             | -             | จำนวนแหล่งน้ำได้รับการพัฒนาและฟื้นฟู 1 แห่ง | เกษตรกรมีน้ำเพียงพอและได้ใช้ประโยชน์จากแหล่งน้ำเพิ่มขึ้น | กองช่าง                   |
|     |         | หมู่ 10      | ขุดลอกคลองกุดตะเคียนตอนบน   | -             | 100,000<br>ป / ค 3 | 100,000       | -             | -             | จำนวนแหล่งน้ำได้รับการพัฒนาและฟื้นฟู 1 แห่ง | เกษตรกรมีน้ำเพียงพอและได้ใช้ประโยชน์จากแหล่งน้ำเพิ่มขึ้น | กองช่าง                   |
|     |         | หมู่ 10      | - กำจัดวัชพืชลำห้วยกุ๊ดฝักร และลำห้วยกุดตะเคียน                       | -             | -                  | -             | 80,000        | -             | จำนวนแหล่งน้ำได้รับการพัฒนาและฟื้นฟู 1 แห่ง | เกษตรกรมีน้ำเพียงพอและได้ใช้ประโยชน์จากแหล่งน้ำเพิ่มขึ้น | กองช่าง                   |
|     |         | หมู่ 10      | ขุดลอกลำห้วยพรายงามตอนล่าง ก. 12 ม.ย.1,000 ม.                         | -             | -                  | -             | 200,000       | -             | จำนวนแหล่งน้ำได้รับการพัฒนาและฟื้นฟู 1 แห่ง | เกษตรกรมีน้ำเพียงพอและได้ใช้ประโยชน์จากแหล่งน้ำเพิ่มขึ้น | กองช่าง                   |
|     |         | หมู่ 10      | ขุดลอกคลองลำกุดด้วน   | -             | -                  | -             | 100,000       | -             | จำนวนแหล่งน้ำได้รับการพัฒนาและฟื้นฟู 1 แห่ง | เกษตรกรมีน้ำเพียงพอและได้ใช้ประโยชน์จากแหล่งน้ำเพิ่มขึ้น | กองช่าง                   |
|     |         | หมู่ 10      | ขุดเจาะบ่อบาดาลที่สาธารณะโนนกุดตะปา                                   | -             | -                  | -             | -             | 50,000        | จำนวนแหล่งน้ำได้รับการพัฒนาและฟื้นฟู 1 แห่ง | เกษตรกรมีน้ำเพียงพอและได้ใช้ประโยชน์จากแหล่งน้ำเพิ่มขึ้น | กองช่าง                   |
|     |         | หมู่ 10      | ขุดลอกลำห้วยกุดตะเคียน กว้าง 12 เมตร ยาว 1,300 เมตร                   | -             | -                  | -             | -             | 100,000       | จำนวนแหล่งน้ำได้รับการพัฒนาและฟื้นฟู 1 แห่ง | เกษตรกรมีน้ำเพียงพอและได้ใช้ประโยชน์จากแหล่งน้ำเพิ่มขึ้น | กองช่าง                   |



2. บัญชีโครงการพัฒนาท้องถิ่น

ก. ยุทธศาสตร์จังหวัดที่ 1 พัฒนาขีดความสามารถในการผลิตการจัดการสินค้าและบริการสร้างมูลค่าเพิ่มอย่างมีประสิทธิภาพและยั่งยืน

ข. ยุทธศาสตร์การพัฒนาของ อปท.ในเขตจังหวัดที่ 6 การพัฒนาโครงสร้างพื้นฐานเพื่อรองรับการเป็นศูนย์กลางทางการตลาดและการเชื่อมโยงสู่ประเทศในประชาคมอาเซียนร่วมและยั่งยืน

2. ยุทธศาสตร์ที่ 2 การพัฒนาด้านโครงสร้างพื้นฐาน

2.6 แนวทางการพัฒนา ก่อสร้าง ปรับปรุง ภาชนะเก็บน้ำและพัฒนาแหล่งน้ำธรรมชาติ

แผนงานอุตสาหกรรมการโยธา แผนงานอนุรักษ์แหล่งน้ำและป่าไม้

| ที่ | โครงการ | วัตถุประสงค์ | เป้าหมาย<br>(ผลผลิตของโครงการ)   | งบประมาณ      |               |               |               |               | ตัวชี้วัด<br>(KPI )                         | ผลลัพธ์ที่คาดว่าจะได้รับ                               | หน่วยงาน<br>รับผิดชอบหลัก |
|-----|---------|--------------|--|---------------|---------------|---------------|---------------|---------------|---|--|---------------------------|
|     |         |              |  | 2561<br>(บาท) | 2562<br>(บาท) | 2563<br>(บาท) | 2564<br>(บาท) | 2565<br>(บาท) |   |  |                           |
|     |         | หมู่ 10      | ขุดลอกกุดผักไร่  | -             | -             | -             | -             | 100,000       | จำนวนแหล่งน้ำได้รับการพัฒนาและฟื้นฟู 1 แห่ง | เกษตรกรมีน้ำเพียงพอแล้<br>ประโยชน์จากแหล่งน้ำเพิ่มขึ้น | กองช่าง                   |
|     |         | หมู่ 11      | ขุดคลองส่งน้ำตาดคอนกรีต จากโปร่งพรม<br>-หนองปล้อง กว้าง 3 เมตร ยาว 3,500<br>เมตร ลึกเฉลี่ย 1.50 เมตร | -             | -             | -             | -             | 315,000       |   |  |                           |

ก. ยุทธศาสตร์จังหวัดที่ 1 พัฒนาขีดความสามารถในการผลิตการจัดการสินค้าและบริการสร้างมูลค่าเพิ่มอย่างมีประสิทธิภาพและยั่งยืน

ข. ยุทธศาสตร์การพัฒนาของ อปท.ในเขตจังหวัดที่ 6 การพัฒนาโครงสร้างพื้นฐานเพื่อรองรับการเป็นศูนย์กลางทางการตลาดและการเชื่อมโยงสู่ประเทศในประชาคมอาเซียนร่วมและยั่งยืน

2. ยุทธศาสตร์ที่ 2 การพัฒนาด้านโครงสร้างพื้นฐาน

2.7 แนวทางการพัฒนา การใช้พลังงานทดแทน

แผนงานเคหะและชุมชน งานไฟฟ้าและถนน

| ที่ | โครงการ             | วัตถุประสงค์                                   | เป้าหมาย<br>(ผลผลิตของโครงการ)                                 | งบประมาณ      |               |               |               |               | ตัวชี้วัด<br>(KPI )                   | ผลลัพธ์ที่คาดว่าจะได้รับ                      | หน่วยงาน<br>รับผิดชอบหลัก |
|-----|---------------------|--|--|---------------|---------------|---------------|---------------|---------------|---------------------------------------|---|---------------------------|
|     |                     |  |  | 2561<br>(บาท) | 2562<br>(บาท) | 2563<br>(บาท) | 2564<br>(บาท) | 2565<br>(บาท) |                                       |   |                           |
| 1   | ติดตั้งแผงโซลาเซลล์ | เพื่อใช้ผลิตกระแสไฟฟ้าบ้านน้ำ<br>ประปาหมู่บ้าน | - สระประปา หมู่ 5 จำนวน 1 จุด<br>- สระประปา หมู่ 7 จำนวน 1 จุด | 50,000        | -             | 50,000        |               |               | ร้อยละครัวเรือนที่ใช้พลังงาน<br>ทดแทน | สามารถนำพลังงานทดแทนมา<br>ใช้แทนกระแสไฟฟ้าได้ | กองช่าง                   |

## 2. บัญชีโครงการพัฒนาท้องถิ่น

แบบ ผ 02

### รายละเอียดโครงการพัฒนา

แผนพัฒนาท้องถิ่น (พ.ศ.2561 - 2565)

องค์การบริหารส่วนตำบลหนองโดน อำเภอจัตุรัส จังหวัดชัยภูมิ

ก. ยุทธศาสตร์จังหวัดที่ 1 การเสริมสร้างความเข้มแข็งทางเศรษฐกิจฐานรากและแข่งขันได้อย่างยั่งยืน

ข. ยุทธศาสตร์การพัฒนาของ อปท. ในเขตจังหวัดที่ 2 การพัฒนาคุณภาพชีวิตและความเป็นอยู่ของประชาชนให้เข้มแข็งและยั่งยืน และยุทธศาสตร์ที่ 3 การพัฒนาศักยภาพและขีดความสามารถด้านการเกษตร

ยุทธศาสตร์ที่ 3 การพัฒนาด้านเศรษฐกิจและการแก้ไขปัญหาความยากจน

3.1 แนวทางการพัฒนา การแก้ไขปัญหาความยากจนและการส่งเสริมอาชีพ

แผนงานสร้างความเข้มแข็งของชุมชน งานส่งเสริมและสนับสนุนความเข้มแข็งของชุมชน

| ที่ | โครงการ   | วัตถุประสงค์   | เป้าหมาย<br>(ผลผลิตของโครงการ)  | งบประมาณ      |                |               |               |               | ตัวชี้วัด<br>(KPI )                              | ผลลัพธ์ที่คาดว่าจะได้รับ  | หน่วยงาน<br>รับผิดชอบ<br>หลัก |
|-----|---|--|---|---------------|----------------|---------------|---------------|---------------|--|---|-------------------------------|
|     |   |  |   | 2561<br>(บาท) | 2562<br>(บาท)  | 2563<br>(บาท) | 2564<br>(บาท) | 2565<br>(บาท) |  |   |                               |
| 1   | โครงการพัฒนาส่งเสริมอาชีพให้กับเยาวชน สตรี หรือกลุ่มเกษตรกร | เพื่อเพิ่มศักยภาพการดำเนินงานของกลุ่มอาชีพ ให้สามารถดำเนินการได้อย่างมีประสิทธิภาพ | จัดฝึกอบรม/ศึกษาดูงาน หรือการให้ความรู้แบบอื่น การประชาสัมพันธ์ โดย อบต. ดำเนินการเองหรือร่วมกับหน่วยงานอื่นที่เกี่ยวข้อง | 50,000        | 50,000<br>ป/ค2 | 50,000        | 50,000        | 50,000        | จำนวนครัวเรือนที่ได้รับ<br>การพัฒนาส่งเสริมอาชีพ | ครัวเรือนที่เข้าร่วมโครงการ<br>และประกอบอาชีพ<br>มีรายได้ในครัวเรือนสูงขึ้น | กองสวัสดิการ<br>สังคม         |
| 2   | แปรรูปผลิตภัณฑ์ชุมชน ผลผลิต<br>การเกษตร                     | เพื่อให้ประชาชนมีรายได้จากวัตถุดิบในพื้นที่ของตนเอง                                | ส่งเสริมการบรรจุภัณฑ์สินค้า OTOP ชุมชน  | 50,000        | 50,000<br>ป/ค2 | 50,000        | 50,000        | 50,000        | จำนวนประชาชนมีอาชีพ<br>เสริมเพิ่มขึ้น            | ประชาชนมีอาชีพเสริมเพิ่มขึ้น  | กองสวัสดิการ<br>สังคม         |
| 3   | ฝึกอาชีพสตรีและผู้ว่างงาน                                   | เพื่อเสริมรายได้ให้แก่สตรีและผู้ว่างงาน  | สตรีและผู้ว่างงานในเขต อบต.<br>หนองโดน  | 50,000        | -              | 50,000        | 50,000        | 50,000        | จำนวนกลุ่มสตรีที่ได้รับ<br>การฝึกอาชีพ           | สตรีและผู้ว่างงานมีรายได้   | กองสวัสดิการ<br>สังคม         |
| 4   | ก่อสร้างอาคารศูนย์จำหน่ายผลิต<br>ภัณฑ์สินค้า OTOP           | เพื่อให้ประชาชนมีสถานที่จำหน่าย<br>สินค้า OTOP                                     | ประชาชนตำบลหนองโดน  | 500,000       | -              | 500,000       | -             | -             | จำนวนอาคารจำหน่าย<br>ผลิตภัณฑ์ที่ได้มาตรฐาน      | ประชาชนมีที่จำหน่ายสิน  | กองช่าง                       |
| 5   | บรรจุภัณฑ์ข้าวแบบสูญญากาศ                                   | เพื่อรวมกลุ่มจำหน่ายผลิตภัณฑ์และ<br>สร้างมูลค่าเพิ่มแก่ผลิตภัณฑ์                   | ประชาชนตำบลหนองโดน  | 50,500        | -              | 50,500        | -             | -             | จำนวนบรรจุภัณฑ์ที่<br>ได้มาตรฐาน                 | ประชาชนมีการรวมกลุ่ม  | กองสวัสดิการ<br>สังคม         |
| 6   | ก่อสร้างอาคารบรรจุภัณฑ์ที่ได้<br>มาตรฐาน                    | มีสถานที่ประกอบการที่สามารถผลิต<br>และบรรจุภัณฑ์ที่ได้มาตรฐาน                      | ประชาชนตำบลหนองโดน  | 100,000       | -              | 100,000       | -             | -             | จำนวนอาคารที่ได้<br>มาตรฐาน 1 แห่ง               | ประชาชนมีการรวมกลุ่ม  | กองช่าง                       |

2. บัญชีโครงการพัฒนาท้องถิ่น

ก. ยุทธศาสตร์จังหวัดที่ 1 การเสริมสร้างความเข้มแข็งทางเศรษฐกิจฐานรากและแข่งขันได้อย่างยั่งยืน

ข. ยุทธศาสตร์การพัฒนาของ อปท. ในเขตจังหวัดที่ 2 การพัฒนาคุณภาพชีวิตและความเป็นอยู่ของประชาชนให้เข้มแข็งและยั่งยืน และยุทธศาสตร์ที่ 3 การพัฒนาศักยภาพและขีดความสามารถด้านการเกษตร

ยุทธศาสตร์ที่ 3 การพัฒนาด้านเศรษฐกิจและการแก้ไขปัญหาความยากจน

3.2 แนวทางการพัฒนา การส่งเสริมปรัชญาเศรษฐกิจพอเพียง

แผนงานสร้างความเข้มแข็งของชุมชน งานส่งเสริมและสนับสนุนความเข้มแข็งของชุมชน

| ที่   | โครงการ   | วัตถุประสงค์   | เป้าหมาย<br>(ผลผลิตของโครงการ)                                    | งบประมาณ      |                  |               |               |               | ตัวชี้วัด<br>(KPI )  | ผลลัพธ์ที่คาดว่าจะได้รับ                                    | หน่วยงานที่รับผิดชอบ |
|---|---|--|---|---------------|------------------|---------------|---------------|---------------|--|---|----------------------|
|   |   |  |   | 2561<br>(บาท) | 2562<br>(บาท)    | 2563<br>(บาท) | 2564<br>(บาท) | 2565<br>(บาท) |  |   |                      |
| 1   | การเพิ่มรายได้ลดรายจ่ายในครัวเรือน<br>1.โครงการพืชผักสวนครัวรั้วกินได้                        | เพื่อลดรายจ่ายในครัวเรือนอันเกิดจากการซื้อเพื่อบริโภค  | กลุ่มแม่บ้านเกษตรกรตำบลหนองโดน                                    | -             | -                | -             | -             | -             | ร้อยละ90ของประชาชนในการลดรายจ่ายเพิ่มรายได้                              | ลดรายจ่ายในครัวเรือน  | สำนักปลัด            |
| 2   | ส่งเสริมอบรมเกษตรกรปลูกพืชปลอดสารพิษ  | เพื่อเพิ่มศักยภาพในการปลูกพืชผักปลอดสารพิษมีความสามารถในการผลิตการนำผลผลิตออกสู่ตลาดได้อย่างมีประสิทธิภาพ                  | อบรมให้ความรู้ เกษตรกรในการปลูกพืชปลอดสารพิษแก่เกษตรกรตำบลหนองโดน | -             | -                | -             | -             | -             | ร้อยละของผู้เข้ารับการอบรม   | ประชาชนมีอาชีพเสริม และรายได้เพิ่มขึ้น                      | สำนักปลัด            |
| 3   | โครงการฝึกอบรมและดูงานการบริหารจัดการน้ำและนวัตวิถีตามหลักปรัชญาเศรษฐกิจพอเพียง ( อุ้นไอรัก ) | เพื่อให้ความรู้แนวคิดเศรษฐกิจพอเพียง<br>-เพื่อเป็นการแสดงความจงรักภักดีและสำนึกในพระมหากรุณาธิคุณ ของกษัตริย์ไทยทุกพระองค์ | ผู้บริหาร สมาชิกสภา พนักงานส่วนตำบล ผู้นำชุมชน กลุ่มอาชีพ         | -             | 31,000<br>พ/ค4   | 31,000        | 31,000        | 31,000        | ร้อยละของผู้เข้าร่วมโครงการนำความรู้ไปประยุกต์ใช้ในชีวิตประจำวันร้อยละ80 | ผู้เข้าร่วมโครงการมีการใช้ชีวิตตามหลักปรัชญาเศรษฐกิจพอเพียง | สำนักปลัด            |
| แผนงานสังคมสงเคราะห์ งานบริหารทั่วไปเกี่ยวกับสังคมสงเคราะห์ |   |  |   |               |                  |               |               |               |  |   |                      |
| 4   | ส่งเสริมการพัฒนาอาชีพครอบครัวตามหลักปรัชญาเศรษฐกิจพอเพียง                                     | เพื่อฝึกทักษะอาชีพให้กับสตรีได้มีอาชีพเสริมและสร้างรายได้ให้เกิดขึ้นกับครอบครัวหลังจากเสร็จสิ้นจากอาชีพหลัก                | กลุ่มสตรี จำนวน 60 คน   | 50,000        | 50,000<br>ป /ค 2 | 50,000        | 50,000        | 50,000        | ร้อยละของผู้เข้ารับการฝึกอบรม  | ผู้เข้ารับการฝึกอบรมมีอาชีพเสริมและมีรายได้เพิ่มขึ้น        | กองสวัสดิการสังคม    |

## 2. บัญชีโครงการพัฒนาท้องถิ่น

แบบ ผ 02

### รายละเอียดโครงการพัฒนา

แผนพัฒนาท้องถิ่น (พ.ศ.2561 - 2565)

องค์การบริหารส่วนตำบลหนองโดน อำเภอจัตุรัส จังหวัดชัยภูมิ

ก. ยุทธศาสตร์จังหวัดที่ 2 การพัฒนาสังคมและคุณภาพชีวิตให้มั่นคงตามหลักปรัชญาของเศรษฐกิจพอเพียง

ข. ยุทธศาสตร์การพัฒนาของ อปท. ในเขตจังหวัดที่ 1 การพัฒนาคนและสังคมที่มีคุณภาพ

ยุทธศาสตร์ที่ 4 การพัฒนาด้านการศึกษา ศาสนา ประเพณี วัฒนธรรมและนันทนาการ

4.1 แนวทางการพัฒนา ส่งเสริมสนับสนุนการศึกษาทั้งในและนอกระบบ

แผนงานการศึกษา งานงานระดับก่อนวัยเรียนและประถมศึกษา

| ที่ | โครงการ  | วัตถุประสงค์   | เป้าหมาย<br>(ผลผลิตของโครงการ)   | งบประมาณ      |                    |  |                                       |                                       | ตัวชี้วัด<br>(KPI)                        | ผลลัพธ์ที่คาดว่าจะได้รับ  | หน่วยงานที่รับผิดชอบ |
|-----|--|--|--|---------------|--------------------|--|---------------------------------------|---------------------------------------|---|---|----------------------|
|     |  |  |  | 2561<br>(บาท) | 2562<br>(บาท)      | 2563<br>(บาท)                          | 2564<br>(บาท)                         | 2565<br>(บาท)                         |   |   |                      |
| 1   | โครงการสนับสนุนค่าใช้จ่ายในการบริหารสถานศึกษา (อาหารกลางวัน) | สำหรับศูนย์พัฒนาเด็กเล็ก   | จำนวน 3 แห่ง คนละ 20 บาท   | 367,500       | 367,500            | 406,700<br>83 คน                       | 490,000<br>100 คน                     | 490,000<br>100 คน                     | ร้อยละของนักเรียนมีสุขภาพแข็งแรง          | เด็กมีสุขภาพแข็งแรงเจริญสมวัย   | กองการศึกษา          |
| 2   | โครงการอาหารเสริมนม  | เพื่อส่งเสริมให้เด็กทุกคนได้ดื่มนมไม่น้อยกว่า 200 มิลลิลิตรเป็นประจำทุกวัน   | โรงเรียนในพื้นที่ 6 แห่ง คนละ 7.37 บาท ศูนย์พัฒนาเด็กเล็ก 3 แห่ง                                       | 666,838       | 666,838<br>ป/ ค2   | 634,262.20<br>ศพด 83 คน<br>ร.ร. 248 คน | 689,832<br>ศพด. 100 คน<br>ร.ร. 260 คน | 689,832<br>ศพด. 100 คน<br>ร.ร. 260 คน | ร้อยละของนักเรียนมีสุขภาพแข็งแรง          | เด็กมีสุขภาพแข็งแรงเจริญสมวัย   | กองการศึกษา          |
| 3   | โครงการอาหารกลางวัน  | เพื่อส่งเสริมให้เด็กได้มีอาหารกลางวันรับประทานครบ 5 หมู่ ทุกคน   | โรงเรียนในพื้นที่ 6 แห่ง คนละ 20 บาท 248 คน  | 1,509,600     | 1,040,000<br>ป/ ค2 | 992,000<br>248 คน                      | 1,040,000<br>260 คน                   | 1,040,000<br>260 คน                   | ร้อยละนักเรียนได้รับประทานอาหารครบ 5 หมู่ | เด็กทุกคนได้รับประทานครบ 5 หมู่ทุกคน  | กองการศึกษา          |
| 4   | สนับสนุนงบประมาณจัดหาวัสดุสื่อการเรียนการสอน                 | เพื่อช่วยเหลือสนับสนุนงบประมาณในการจัดซื้อวัสดุ อุปกรณ์การเรียนให้แก่ ศูนย์พัฒนาเด็กเล็ก ให้มีวัสดุอุปกรณ์การเรียนที่เพียงพอ | ศูนย์พัฒนาเด็กเล็ก จำนวน 3 แห่ง  | 100,000       | 100,000            | 100,000                                | 100,000                               | 100,000                               | ร้อยละ ศพด. ที่ได้รับการสนับสนุนอุปกรณ์   | เด็กมีพัฒนาการเรียนรู้ที่ดี   | กองการศึกษา          |
| 5   | สนับสนุนเครื่องเล่นสนาม                                      | เพื่อเป็นการพัฒนาการเรียนรู้ของเด็กในศูนย์พัฒนาเด็กเล็ก  | ศูนย์พัฒนาเด็กเล็ก จำนวน 3 แห่ง  | 60,000        | 60,000             | 60,000                                 | 60,000                                | 60,000                                | ร้อยละ ศพด. ที่ได้รับการสนับสนุนอุปกรณ์   | เด็กมีพัฒนาการเรียนรู้ที่ดี   | กองการศึกษา          |
| 6   | โครงการส่งเสริมการเรียนรู้นอกสถานที่                         | เพื่อส่งเสริมให้เด็กได้เรียนรู้วัฒนธรรมจากแหล่งเรียนรู้ภายนอกสถานที่และให้เด็กเกิดการใฝ่รู้อย่างต่อเนื่องตลอดเวลา            | นักเรียนช่วงชั้นประถมศึกษาปีที่ 4-6 ในเครือข่ายตำบลหนองโดน จำนวน 95 คน ครู จำนวน 25 คน ทัศนศึกษา 1 วัน | 30,000        | 30,000<br>ป/ค2     | 30,000                                 | 30,000                                | 30,000                                | ร้อยละของผู้เข้ารับการอบรม                | นักเรียนได้ศึกษาแหล่งเรียนรู้จากสถานที่จริง ครูและบุคลากรทางการศึกษาได้มีส่วนร่วมในการจัดการศึกษาให้กับเด็กนักเรียน | กองการศึกษา          |

2. บัญชีโครงการพัฒนาท้องถิ่น

ก. ยุทธศาสตร์จังหวัดที่ 2 การพัฒนาสังคมและคุณภาพชีวิตให้มั่นคงตามหลักปรัชญาของเศรษฐกิจพอเพียง  
 ข. ยุทธศาสตร์การพัฒนาของ อปท.ในเขตจังหวัดที่ 1 การพัฒนาคนและสังคมที่มีคุณภาพ  
 ยุทธศาสตร์ที่ 4 การพัฒนาทางการศึกษา ศาสนา ประเพณี วัฒนธรรมและนันทนาการ

4.1 แนวทางการพัฒนา ส่งเสริมสนับสนุนการศึกษาทั้งในและนอกระบบ  
 แผนงานการศึกษา งานงานระดับก่อนวัยเรียนและประถมศึกษา

| ที่ | โครงการ  | วัตถุประสงค์  | เป้าหมาย<br>(ผลผลิตของโครงการ)  | งบประมาณ      |               |               |               |               | ตัวชี้วัด<br>(KPI )                                 | ผลลัพธ์ที่คาดว่าจะได้รับ  | หน่วยงานที่รับผิดชอบ |
|-----|--|---|---|---------------|---------------|---------------|---------------|---------------|---|---|----------------------|
|     |  |   |   | 2561<br>(บาท) | 2562<br>(บาท) | 2563<br>(บาท) | 2564<br>(บาท) | 2565<br>(บาท) |   |   |                      |
| 7   | อบรมคุณธรรม จริยธรรม<br>ทำความดีถวายในหลวง               | เพื่อปลูกฝังคุณธรรม จริยธรรม<br>ตามหลักพุทธศาสนาให้กับนักเรียน  | นักเรียนระดับช่วงชั้นที่ 2 ป.4-ป.6 เข้าร่วม<br>การอบรม ร้อยละ 100 จำนวน 95 คน<br>คณะครูและลูกจ้างประจำเครือข่ายตำบล<br>หนองโดน จำนวน 30 คน รวม 125 คน | 35,000        | 35,000        | 25,000        | 25,000        | 25,000        | ร้อยละของผู้เข้ารับการฝึก<br>อบรม                   | ผู้เข้าร่วมอบรมเกิดความ<br>ตระหนักและมีจิตสำนึกใน<br>คุณธรรมและจริยธรรม   | กองการศึกษา          |
| 8   | การเดินทางไกลและอยู่ค่ายพัก<br>แรมลูกเสือ-เนตรนารี สามัญ | เพื่อให้มีความรู้ความเข้าใจ<br>ประสบการณ์เบื้องต้นเกี่ยวกับการ<br>ทำงานเป็นกลุ่ม และแก้ไข<br>ปัญหาโดยใช้ความรู้ ทักษะทาง<br>ลูกเสือ | ลูกเสือ-เนตรนารีสามัญโรงเรียนเครือข่าย<br>ตำบลหนองโดน รวม 95 คน ได้เข้าร่วม<br>กิจกรรมตามหลักสูตรกำหนด<br>ระยะเวลาการเข้าค่ายพักแรม 2 วัน 1 คืน       | 20,000        | 20,000        | 10,000        | 10,000        | 10,000        | ร้อยละของผู้เข้าร่วมการ<br>จัดกิจกรรมอยู่ค่ายพักแรม | นักเรียนชั้น ป.4-6 ทุกคนได้ร่วม<br>กิจกรรมการเรียนรู้การสอน<br>อย่างสมบูรณ์และต่อเนื่องและมีการ<br>พัฒนาการในด้านคุณธรรม<br>สามัคคี ความรับผิดชอบ | กองการศึกษา          |

ก. ยุทธศาสตร์จังหวัดที่ 2 การพัฒนาสังคมและคุณภาพชีวิตให้มั่นคงตามหลักปรัชญาของเศรษฐกิจพอเพียง  
 ข. ยุทธศาสตร์การพัฒนาของ อปท.ในเขตจังหวัดที่ 1 การพัฒนาคนและสังคมที่มีคุณภาพ  
 ยุทธศาสตร์ที่ 4 การพัฒนาทางการศึกษา ศาสนา ประเพณี วัฒนธรรมและนันทนาการ

4.2 แนวทางการพัฒนา การส่งเสริมการศึกษาระดับก่อนวัยเรียน การศึกษาในระบบภาคบังคับ  
 แผนงานการศึกษา งานระดับก่อนวัยเรียนและประถมศึกษา

| ที่ | โครงการ   | วัตถุประสงค์   | เป้าหมาย<br>(ผลผลิตของโครงการ)   | งบประมาณ      |               |               |               |               | ตัวชี้วัด<br>(KPI )                   | ผลลัพธ์ที่คาดว่าจะได้รับ   | หน่วยงานที่รับผิดชอบ |
|-----|---|--|--|---------------|---------------|---------------|---------------|---------------|---------------------------------------|--|----------------------|
|     |   |  |  | 2561<br>(บาท) | 2562<br>(บาท) | 2563<br>(บาท) | 2564<br>(บาท) | 2565<br>(บาท) |                                       |  |                      |
| 1   | โครงการสนับสนุนวัสดุอุปกรณ์<br>สื่อการศึกษา ศูนย์เด็กเล็กและ<br>หน่วยงานทางการศึกษา | เพื่อสนับสนุนการศึกษา ตั้งแต่ระดับ<br>การศึกษาก่อนวัยเรียนถึงการศึกษา<br>ภาคบังคับ | จัดซื้อ/จัดหา วัสดุอุปกรณ์ สื่อการ<br>ศึกษาอุปกรณ์สนามเด็กเล่น ในรูป<br>แบบต่างๆที่เกี่ยวกับการศึกษา | 150,000       | 150,000       | 150,000       | 150,000       | 150,000       | ร้อยละศูนย์พัฒนาเด็กที่ได้<br>มาตรฐาน | เด็กก่อนวัยเรียนและนักเรียนมีวัสดุ<br>อุปกรณ์ การเรียนที่เพียงพอและ<br>เหมาะสมกับการพัฒนาการตามวัย | กองการศึกษา          |

## 2. บัญชีโครงการพัฒนาท้องถิ่น

แบบ ผ 02

ก. ยุทธศาสตร์จังหวัดที่ 2 การพัฒนาสังคมและคุณภาพชีวิตให้มั่นคงตามหลักปรัชญาของเศรษฐกิจพอเพียง

ข. ยุทธศาสตร์การพัฒนาของ อปท. ในเขตจังหวัดที่ 1 การพัฒนาคนและสังคมที่มีคุณภาพ

ยุทธศาสตร์ที่ 4 การพัฒนาด้านการศึกษา ศาสนา ประเพณี วัฒนธรรมและนันทนาการ

4.2 แนวทางการพัฒนา การส่งเสริมการศึกษาระดับก่อนวัยเรียน การศึกษาในระบบภาคบังคับ

แผนงานการศึกษา งานระดับก่อนวัยเรียนและประถมศึกษา

| ที่ | โครงการ  | วัตถุประสงค์   | เป้าหมาย<br>(ผลผลิตของโครงการ)  | งบประมาณ      |                |               |               |               | ตัวชี้วัด<br>(KPI )   | ผลลัพธ์ที่คาดว่าจะได้รับ  | หน่วยงานที่รับผิดชอบ |
|-----|--|--|---|---------------|----------------|---------------|---------------|---------------|---|---|----------------------|
|     |  |  |   | 2561<br>(บาท) | 2562<br>(บาท)  | 2563<br>(บาท) | 2564<br>(บาท) | 2565<br>(บาท) |   |   |                      |
| 2   | เงินอุดหนุนสำหรับสนับสนุนค่าใช้จ่ายในการจัดการศึกษาสำหรับศูนย์พัฒนาเด็กเล็ก      | สำหรับสนับสนุนค่าใช้จ่ายในการจัดการศึกษาสำหรับศูนย์พัฒนาเด็กเล็ก   | จัดสรรสำหรับเด็กปฐมวัย อายุ 3-5 ปี ในศูนย์พัฒนาเด็กเล็ก<br>-ค่าหนังสือเรียน คนละ 200 / ปี<br>-ค่าอุปกรณ์การเรียน คนละ 200/ ปี<br>-ค่าเครื่องแบบนักเรียน คนละ 300 / ปี<br>-ค่ากิจกรรมพัฒนาผู้เรียน คนละ 430 / ปี | -             | 79,100         | 79,100        | 79,100        | 79,100        | เด็กได้รับการสนับสนุนค่าใช้จ่ายในการจัดการศึกษา             | เด็กได้รับการสนับสนุนค่าใช้จ่ายในการจัดการศึกษา   | กองการศึกษา          |
| 3   | โครงการจัดกิจกรรมต่าง ๆ ของศูนย์พัฒนาเด็กเล็ก                                    | เพื่อจ่ายเป็นค่าใช้จ่ายในการจัดกิจกรรมต่าง ๆ ของ ศูนย์พัฒนาเด็กเล็ก เช่นค่าจัดสถานที่วัสดุ อุปกรณ์ และอื่น ๆ ที่เกี่ยวข้อง                               | ศูนย์พัฒนาเด็กเล็ก 3 แห่ง   | -             | 20,000<br>พ/ค3 | 20,000        | 20,000        | 20,000        | ร้อยละศูนย์เด็กเล็กที่ได้มาตรฐาน                            | เด็กได้ร่วมกิจกรรมต่างๆ เหมาะกับพัฒนาการตามวัย  | กองการศึกษา          |
| 4   | โครงการส่งเสริมการเรียนรู้เด็กปฐมวัย ท้องถิ่นไทย ผ่านการเล่นประจำปีงบประมาณ 2562 | เพื่อส่งเสริมสนับสนุนให้เด็กปฐมวัยภายในท้องถิ่น มีพัฒนาการสมบูรณ์ตามวัยครบ 4 ด้าน ได้แก่ ร่างกาย อารมณ์ สังคม สติปัญญา ผ่านการเล่นสนามเด็กเล่นสร้างปัญญา | สนามเด็กเล่นสร้างปัญญา 1 แห่ง   | -             | 50,000<br>พ/ค4 | 50,000        | -             | -             | เด็กปฐมวัยภายในท้องถิ่นมีพัฒนาการสมวัย ตามวัยครบทั้ง 4 ด้าน | โรงเรียน/ศูนย์พัฒนาเด็กเล็กมีการจัดการศึกษาระดับปฐมวัยมีอุปกรณ์การพัฒนาคุณภาพการศึกษาถูกต้องสร้างโอกาสทางการศึกษาเท่าเทียมกัน | กองการศึกษา          |

2. บัญชีโครงการพัฒนาท้องถิ่น

- ก. ยุทธศาสตร์จังหวัดที่ 2 การพัฒนาสังคมและคุณภาพชีวิตให้มั่นคงตามหลักปรัชญาของเศรษฐกิจพอเพียง
- ข. ยุทธศาสตร์การพัฒนาของ อปท.ในเขตจังหวัดที่ 1 การพัฒนาคนและสังคมที่มีคุณภาพ
- ยุทธศาสตร์ที่ 4 การพัฒนาด้านการศึกษา ศาสนา ประเพณี วัฒนธรรมและนันทนาการ
- 4.2 แนวทางการพัฒนา การส่งเสริมการศึกษาระดับก่อนวัยเรียน การศึกษาในระบบภาคบังคับ
- แผนงานการศึกษา งานระดับก่อนวัยเรียนและประถมศึกษา

| ที่ | โครงการ   | วัตถุประสงค์   | เป้าหมาย<br>(ผลผลิตของโครงการ)   | งบประมาณ      |                |               |               |               | ตัวชี้วัด<br>(KPI )                         | ผลลัพธ์ที่คาดว่าจะได้รับ   | หน่วยงานที่รับผิดชอบ |
|-----|---|--|--|---------------|----------------|---------------|---------------|---------------|---|--|----------------------|
|     |   |  |  | 2561<br>(บาท) | 2562<br>(บาท)  | 2563<br>(บาท) | 2564<br>(บาท) | 2565<br>(บาท) |   |  |                      |
| 5   | โครงการพัฒนาคุณภาพการศึกษาด้วยเทคโนโลยีสารสนเทศ DLTV ครอบคลุมโครงการปกรองท้องถิ่น ประจำปีงบประมาณ พ.ศ. 2562 | 1. เพื่อใช้เป็นแนวทางในการพัฒนาคุณภาพการศึกษาระดับปฐมวัยด้วยเทคโนโลยีสารสนเทศ DLTV<br>2. เพื่อใช้เป็นกรอบแนวทางในการส่งเสริมพัฒนา กำกับ ติดตาม ประเมินผลการพัฒนาคุณภาพการศึกษาระดับปฐมวัย<br>3. เพื่อเสริมสร้างศักยภาพเด็กแรกเกิด 0-5 ปี มีพัฒนาการสมวัย ครูผู้ดูแลเด็กมีความรู้ทักษะในการดูแลเด็กถูกต้อง สร้างโอกาสทางการศึกษาอย่างมีคุณภาพเท่าเทียมกัน | ศูนย์พัฒนาเด็กเล็กวัดสะแก องค์การบริหารส่วนตำบลหนองโดน อำเภอจัดรัส จังหวัดชัยภูมิ ( รายละเอียดตามเอกสารโครงการ ) | -             | 30,700<br>พ/ค4 | -             | -             | -             | เด็กแรกเกิด 0-5 ปีมีพัฒนาการสมวัย ร้อยละ 90 | โรงเรียน/ศูนย์พัฒนาเด็กเล็ก จัดการศึกษา มี อุปกรณ์การพัฒนาคุณภาพการศึกษาปฐมวัยได้อย่างถูกต้อง สร้างโอกาสทางการศึกษาอย่างมีคุณภาพเท่าเทียมกัน | กองการศึกษา          |

- ก. ยุทธศาสตร์จังหวัดที่ 2 การพัฒนาสังคมและคุณภาพชีวิตให้มั่นคงตามหลักปรัชญาของเศรษฐกิจพอเพียง
- ข. ยุทธศาสตร์การพัฒนาของ อปท.ในเขตจังหวัดที่ 1 การพัฒนาคนและสังคมที่มีคุณภาพ
- ยุทธศาสตร์ที่ 4 การพัฒนาด้านการศึกษา ศาสนา ประเพณี วัฒนธรรมและนันทนาการ
- 4.3 แนวทางการพัฒนา การส่งเสริมการกีฬาและกิจกรรมนันทนาการ

| ที่ | โครงการ   | วัตถุประสงค์   | เป้าหมาย<br>(ผลผลิตของโครงการ)  | งบประมาณ      |                |               |               |               | ตัวชี้วัด<br>(KPI )                            | ผลลัพธ์ที่คาดว่าจะได้รับ  | หน่วยงานที่รับผิดชอบ |
|-----|---|--|---|---------------|----------------|---------------|---------------|---------------|--|---|----------------------|
|     |   |  |   | 2561<br>(บาท) | 2562<br>(บาท)  | 2563<br>(บาท) | 2564<br>(บาท) | 2565<br>(บาท) |  |   |                      |
| 1   | โครงการแข่งขันกีฬา-กรีฑา นักเรียนเครือข่ายตำบลหนองโดน | เพื่อส่งเสริมและสร้างสุขภาพพลานามัย และปลูกฝังความมี | นักเรียนในเครือข่ายตำบลหนองโดน กิจกรรมตามหลักสูตรกำหนดระยะเวลาการเข้าค่ายพักแรม 2 วัน 1 คืน | 40,000        | 20,000<br>ป/ค2 | 20,000        | 20,000        | 20,000        | ร้อยละของผู้เข้าร่วมกิจกรรม โครงการแข่งขันกีฬา | นักเรียนมีนิสัยรักการเล่นกีฬา มีสุขภาพ พลานามัยสมบูรณ์ อย่างสมบูรณ์และต่อเนื่อง มีพัฒนาการในด้านคุณธรรม สำนึกดี ความรับผิดชอบ | กองการศึกษา          |

2. บัญชีโครงการพัฒนาท้องถิ่น

- ก. ยุทธศาสตร์จังหวัดที่ 2 การพัฒนาสังคมและคุณภาพชีวิตให้มั่นคงตามหลักปรัชญาของเศรษฐกิจพอเพียง
- ข. ยุทธศาสตร์การพัฒนาของ อปท. ในเขตจังหวัดที่ 1 การพัฒนาคนและสังคมที่มีคุณภาพ
- ยุทธศาสตร์ที่ 4 การพัฒนาด้านการศึกษา ศาสนา ประเพณี วัฒนธรรมและนันทนาการ

4.4 แนวทางการพัฒนา การส่งเสริมศาสนา ศิลปวัฒนธรรม ประเพณีท้องถิ่น และภูมิปัญญาท้องถิ่น  
แผนงานการศึกษาวัฒนธรรมและนันทนาการ งานศาสนาวัฒนธรรมท้องถิ่น

| ที่   | โครงการ                                       | วัตถุประสงค์   | เป้าหมาย<br>(ผลผลิตของโครงการ)                                  | งบประมาณ      |               |               |               |               | ตัวชี้วัด<br>(KPI )                          | ผลลัพธ์ที่คาดว่าจะได้รับ                                | หน่วยงานที่รับผิดชอบ |
|---|---|--|---|---------------|---------------|---------------|---------------|---------------|--|---|----------------------|
|   |   |  |   | 2561<br>(บาท) | 2562<br>(บาท) | 2563<br>(บาท) | 2564<br>(บาท) | 2565<br>(บาท) |  |   |                      |
| 1   | โครงการสนับสนุนกิจกรรมวันสำคัญทางศาสนา        | เพื่อส่งเสริม อนุรักษ์ และดำรงไว้ซึ่งพระพุทธศาสนา                    | สนับสนุนกิจกรรมวันสำคัญทางศาสนา                                 | 30,000        | 30,000        | 10,000        | 10,000        | 10,000        | ร้อยละการจัดงานประเพณี                       | ขนบธรรมเนียมประเพณีทางศาสนาคงอยู่คู่สังคมตลอดไป         | กองการศึกษา          |
| 2   | โครงการสนับสนุนการจัดงานประเพณีถวายเทียนพรรษา | สนับสนุนการจัดงานประเพณีแห่เทียนพรรษา                                | วัดภายในเขตตำบลหนองโดน  | 30,000        | 30,000        | -             | -             | -             | ร้อยละความพึงพอใจของประชาชนที่มีต่อการจัดงาน | ขนบธรรมเนียมประเพณีวันสำคัญทางศาสนาคงอยู่คู่สังคมตลอดไป | กองการศึกษา          |
| แผนงานสังคมสงเคราะห์ งานบริหารทั่วไปเกี่ยวกับสังคมสงเคราะห์ |   |  |   |               |               |               |               |               |  |   |                      |
| 3   | โครงการสานกิจกรรมผู้สูงอายุ สายใยรักครอบครัว  | เพื่อสืบทอดประเพณีให้ดำรงอยู่แลส่งเสริมให้ประชาชนกตัญญูแก่ผู้สูงอายุ | นักเรียนโรงเรียนผู้สูงอายุตำบลหนองโดนและผู้สูงอายุในตำบลหนองโดน | 70,000        | 70,000        | 70,000        | 70,000        | 70,000        | ร้อยละความพึงพอใจของผู้สูงอายุต่อการจัดงาน   | เสริมสร้างความรู้สึที่ดีต่อกันในสังคม                   | กองสวัสดิการสังคม    |



## 2. บัญชีโครงการพัฒนาท้องถิ่น

แบบ ผ 02

### รายละเอียดโครงการพัฒนา

แผนพัฒนาท้องถิ่น (พ.ศ.2561 - 2565)

องค์การบริหารส่วนตำบลหนองโดน อำเภอจัตุรัส จังหวัดชัยภูมิ

ก. ยุทธศาสตร์จังหวัดที่ 2 การพัฒนาสังคมและคุณภาพชีวิตให้มั่นคงตามหลักปรัชญาของเศรษฐกิจพอเพียง

- ยุทธศาสตร์การพัฒนาของ อปท.ในเขตจังหวัดที่ 8 การบริหารจัดการบ้านเมืองที่ดี มีประสิทธิภาพ

ยุทธศาสตร์ที่ 5 การพัฒนาด้านการเมือง การบริหาร และการพัฒนาบุคลากรท้องถิ่น

5.1 แนวทางการพัฒนา การเพิ่มโอกาสในการมีส่วนร่วมของประชาชนในด้านการเมือง การบริหารแก่ประชาชน

แผนงานสร้างความเข้มแข็งของชุมชน งานส่งเสริมและสนับสนุนความเข้มแข็งของชุมชน

| ที่ | โครงการ  | วัตถุประสงค์   | เป้าหมาย<br>(ผลผลิตของโครงการ)                             | งบประมาณ      |                |               |               |               | ตัวชี้วัด<br>(KPI )                               | ผลลัพธ์ที่คาดว่าจะ<br>จะได้รับ                           | หน่วยงานที่<br>รับผิดชอบ |
|-----|--|--|--|---------------|----------------|---------------|---------------|---------------|---|--|--------------------------|
|     |  |  |  | 2561<br>(บาท) | 2562<br>(บาท)  | 2563<br>(บาท) | 2564<br>(บาท) | 2565<br>(บาท) |   |  |                          |
| 1   | โครงการจัดเวทีประชาคมเพื่อสร้างกระบวนการเรียนรู้และร่วมจัดทำแผนพัฒนาและการจัดเก็บบันทึกข้อมูลเพื่อการพัฒนาท้องถิ่น | เพื่อให้ประชาคมหมู่บ้านได้มีความรู้และความเข้าใจในเรื่องการจัดทำแผนพัฒนา | จัดฝึกอบรมประชาคมหมู่บ้าน ตำบลหนองโดน                      | 20,000        | 10,000<br>ป/ค2 | 10,000        | 10,000        | 10,000        | ร้อยละของหมู่บ้านที่เข้าร่วมประชุมประชาคมหมู่บ้าน | ประชาคมหมู่บ้านมีความรู้เกี่ยวกับการจัดทำแผนเพิ่มมากขึ้น | สำนักปลัด                |
| 2   | โครงการจิตอาสาพระราชทาน "เราทำความดีด้วยหัวใจ"   | เป็นแกนนำในการจัดกิจกรรมให้จิตอาสาได้พัฒนาในพื้นที่                      | การปลูกป่า การขุดลอกคูคลอง การดูแลรักษาความสะอาดที่สาธารณะ | -             | -              | 20,000        | 20,000        | 20,000        | ประชาชนจิตอาสาเข้าร่วมกิจกรรม ร้อยละ 100          | ประชาชนจิตอาสามีส่วนร่วมในการพัฒนา                       | สำนักปลัด                |

ก. ยุทธศาสตร์จังหวัดที่ 2 การพัฒนาสังคมและคุณภาพชีวิตให้มั่นคงตามหลักปรัชญาของเศรษฐกิจพอเพียง

- ยุทธศาสตร์การพัฒนาของ อปท.ในเขตจังหวัดที่ 8 การบริหารจัดการบ้านเมืองที่ดี มีประสิทธิภาพ

ยุทธศาสตร์ที่ 5 การพัฒนาด้านการเมือง การบริหาร และการพัฒนาบุคลากรท้องถิ่น

5.1 แนวทางการพัฒนา การเพิ่มโอกาสในการมีส่วนร่วมของประชาชนในด้านการเมือง การบริหารแก่ประชาชน

แผนงานบริหารงานทั่วไป งานบริหารทั่วไป

| ที่ | โครงการ                             | วัตถุประสงค์  | เป้าหมาย<br>(ผลผลิตของโครงการ) | งบประมาณ      |                 |               |               |               | ตัวชี้วัด<br>(KPI )           | ผลลัพธ์ที่คาดว่าจะ<br>จะได้รับ                             | หน่วยงานที่<br>รับผิดชอบ |
|-----|-------------------------------------|---|--------------------------------|---------------|-----------------|---------------|---------------|---------------|-------------------------------|--|--------------------------|
|     |                                     |   |                                | 2561<br>(บาท) | 2562<br>(บาท)   | 2563<br>(บาท) | 2564<br>(บาท) | 2565<br>(บาท) |                               |  |                          |
| 3   | โครงการรณรงค์การเลือกตั้งทุกระดับ   | เพื่อให้ประชาชนออกไปใช้สิทธิใช้เลือกตั้งทุกระดับให้มากที่สุด                    | ประชาชนในพื้นที่               | 20,000        | 20,000<br>ป/ค2  | 20,000        | 20,000        | 20,000        | ร้อยละของผู้ใช้สิทธิเลือกตั้ง | เลือกตั้งทุกระดับมีความบริสุทธิ์ ยุติธรรมและมีบัตรเสียน้อย | สำนักปลัด                |
| 4   | ค่าใช้จ่ายในการสนับสนุนการเลือกตั้ง | เพื่อเป็นค่าใช้จ่ายในการเลือกตั้ง กกต.กำหนด ผู้บริหารท้องถิ่น สมาชิกสภาท้องถิ่น | ทั้ง 11 หมู่บ้าน               | 400,000       | 400,000<br>ป/ค2 | 500,000       | -             | -             | ร้อยละของผู้ใช้สิทธิเลือกตั้ง | เลือกตั้งทุกระดับมีความบริสุทธิ์ ยุติธรรมและมีบัตรเสียน้อย | สำนักปลัด                |

2. บัญชีโครงการพัฒนาท้องถิ่น

ก. ยุทธศาสตร์จังหวัดที่ 2 การพัฒนาสังคมและคุณภาพชีวิตให้มั่นคงตามหลักปรัชญาของเศรษฐกิจพอเพียง  
 - ยุทธศาสตร์การพัฒนาของ อปท.ในเขตจังหวัดที่ 8 การบริหารจัดการบ้านเมืองที่ดี มีประสิทธิภาพ

ยุทธศาสตร์ที่ 5 การพัฒนาด้านการเมือง การบริหาร และการพัฒนาบุคลากรท้องถิ่น

5.1 แนวทางการพัฒนา การเพิ่มโอกาสในการมีส่วนร่วมของประชาชนในด้านการเมือง การบริหารแก่ประชาชน  
 แผนงานบริหารงานทั่วไป งานคลัง

| ที่ | โครงการ                                      | วัตถุประสงค์   | เป้าหมาย<br>(ผลผลิตของโครงการ) | งบประมาณ      |                 |               |               |               | ตัวชี้วัด<br>(KPI )             | ผลลัพธ์ที่คาดว่าจะได้รับ                             | หน่วยงานที่รับผิดชอบ |
|-----|--|--|--------------------------------|---------------|-----------------|---------------|---------------|---------------|---------------------------------|--|----------------------|
|     |  |  |                                | 2561<br>(บาท) | 2562<br>(บาท)   | 2563<br>(บาท) | 2564<br>(บาท) | 2565<br>(บาท) |                                 |  |                      |
| 5   | โครงการบำรุง รักษา หอกระจายข่าวประจำหมู่บ้าน | เพื่อให้หอกระจายข่าวประจำหมู่บ้าน ใช้การได้ที่อยู่เสมอ | ทั้ง 11 หมู่บ้าน               | 150,000       | 150,000<br>ป/ค2 | 150,000       | 150,000       | 150,000       | ร้อยละหอกระจายข่าวที่ได้มาตรฐาน | ประชาชนได้รับข่าวสารทันต่อเหตุการณ์บ้านเมืองอยู่เสมอ | สำนักปลัด            |

ก. ยุทธศาสตร์จังหวัดที่ 2 การพัฒนาสังคมและคุณภาพชีวิตให้มั่นคงตามหลักปรัชญาของเศรษฐกิจพอเพียง  
 - ยุทธศาสตร์การพัฒนาของ อปท.ในเขตจังหวัดที่ 8 การบริหารจัดการบ้านเมืองที่ดี มีประสิทธิภาพ

ยุทธศาสตร์ที่ 5 การพัฒนาด้านการเมือง การบริหาร และการพัฒนาบุคลากรท้องถิ่น

5.2 แนวทางการพัฒนา ปรับปรุง พัฒนาระบบการบริการและพัฒนาคุณภาพบุคลากรให้มีประสิทธิภาพ  
 แผนงานสร้างความเข้มแข็งของชุมชน งานส่งเสริมและสนับสนุนความเข้มแข็งของชุมชน

| ที่ | โครงการ  | วัตถุประสงค์                                   | เป้าหมาย<br>(ผลผลิตของโครงการ)               | งบประมาณ      |                 |               |               |               | ตัวชี้วัด<br>(KPI )                  | ผลลัพธ์ที่คาดว่าจะได้รับ   | หน่วยงานที่รับผิดชอบ |
|-----|--|--|--|---------------|-----------------|---------------|---------------|---------------|--------------------------------------|--|----------------------|
|     |  |  |  | 2561<br>(บาท) | 2562<br>(บาท)   | 2563<br>(บาท) | 2564<br>(บาท) | 2565<br>(บาท) |                                      |  |                      |
| 1   | ฝึกอบรมเพิ่มประสิทธิภาพในการปฏิบัติงานองค์การบริหารส่วนตำบลหนองโดน | เพื่อให้บุคลากรปฏิบัติงานได้อย่างมีประสิทธิภาพ | จัดฝึกอบรมเพิ่มประสิทธิภาพและดูงานศึกษาดูงาน | 300,000       | 300,000<br>ป/ค2 | 300,000       | 300,000       | 300,000       | ร้อยละของผู้ได้รับการฝึกอบรมทุกระดับ | แก้ไขปัญหาเพื่อตอบสนองความต้องการของประชาชนได้อย่างมีประสิทธิภาพ | สำนักปลัด            |

## 2. บัญชีโครงการพัฒนาท้องถิ่น

แบบ ผ 02

ก. ยุทธศาสตร์จังหวัดที่ 2 การพัฒนาสังคมและคุณภาพชีวิตให้มั่นคงตามหลักปรัชญาของเศรษฐกิจพอเพียง

- ยุทธศาสตร์การพัฒนาของ อปท. ในเขตจังหวัดที่ 8 การบริหารจัดการบ้านเมืองที่ดี มีประสิทธิภาพ

ยุทธศาสตร์ที่ 5 การพัฒนาด้านการเมือง การบริหาร และการพัฒนาบุคลากรท้องถิ่น

5.2 แนวทางการพัฒนา ปรับปรุง พัฒนาระบบการบริการและพัฒนาคุณภาพบุคลากรให้มีประสิทธิภาพ

แผนงานบริหารงานทั่วไป งานบริหารทั่วไป

| ที่ | โครงการ   | วัตถุประสงค์   | เป้าหมาย<br>(ผลผลิตของโครงการ)   | งบประมาณ       |                 |               |               |               | ตัวชี้วัด<br>(KPI )  | ผลลัพธ์ที่คาดว่าจะได้รับ  | หน่วยงานที่รับผิดชอบ |
|-----|---|--|--|----------------|-----------------|---------------|---------------|---------------|--|---|----------------------|
|     |   |  |  | 2561<br>(บาท)  | 2562<br>(บาท)   | 2563<br>(บาท) | 2564<br>(บาท) | 2565<br>(บาท) |  |   |                      |
| 2   | โครงการศูนย์ปฏิบัติการร่วมในการช่วยเหลือประชาชนขององค์กรปกครองส่วนท้องถิ่น อำเภोजตุรัส จังหวัดชัยภูมิ | เพื่อรวบรวมข้อมูลปัญหาความต้องการของประชาชนและแจ้งให้อปท. เป็นข้อมูลในการพิจารณาช่วยเหลือตามอำนาจหน้าที่และเป็นสถานที่กลางในการเผยแพร่ข้อมูลข่าวสารและวิธีการช่วยเหลือแก่ประชาชน | อุดหนุนองค์กรปกครองส่วนท้องถิ่นในอำเภोजตุรัส   | 32,000<br>พ/ค1 | 32,000          | 32,000        | 32,000        | 32,000        | ร้อยละ 80 ของประชาชนที่เข้ารับบริการที่ศูนย์ฯ มีความพึงพอใจต่อการให้บริการ | เป็นสถานที่กลางในการรวบรวมข้อมูลข่าวสารให้คำปรึกษาแนะนำแก่ประชาชน | สำนักปลัด            |
| 3   | ปรับปรุงภูมิทัศน์บริเวณที่ทำการองค์การบริหารส่วนตำบล  | เพื่อความเป็นระเบียบของอาคารสำนักงานและอำนวยความสะดวกในการให้บริการได้ดีขึ้น   | ปรับปรุงภูมิทัศน์รอบ อบต./การจัดซื้อวัสดุ ครุภัณฑ์ที่จำเป็น                              | 100,000        | 100,000<br>ป/ค2 | 100,000       | 100,000       | 100,000       | ร้อยละผู้มารับบริการเกิดความพึงพอใจ  | ผู้มารับบริการได้รับความสะดวกมากขึ้นเมื่อมาติดต่อราชการ           | กองช่าง              |
| 4   | ฝึกอบรมมาตรฐานการปฏิบัติราชการและเสริมสร้างคุณธรรมจริยธรรมเพื่อเพิ่มประสิทธิภาพ                       | เพื่อให้องค์การบริหารส่วนตำบลมีมาตรฐานการปฏิบัติราชการสอดคล้องกับหลักการกฎหมาย   | ผู้เข้ารับการอบรมจำนวน 38 คน ประกอบด้วย ผู้บริหาร ส.อบต. พนักงาน พนักงานจ้าง อบต.หนองโดน | 20,000         | 30,000<br>ป/ค2  | 30,000        | 30,000        | 30,000        | ร้อยละของบุคลากรทุกระดับได้รับการฝึกอบรม                                   | ผู้เข้ารับการอบรมมีความเข้าใจมาตรฐานการปฏิบัติงาน                 | สำนักปลัด            |

2. บัญชีโครงการพัฒนาท้องถิ่น

ก. ยุทธศาสตร์จังหวัดที่ 2 การพัฒนาสังคมและคุณภาพชีวิตให้มั่นคงตามหลักปรัชญาของเศรษฐกิจพอเพียง  
 - ยุทธศาสตร์การพัฒนาของ อปท.ในเขตจังหวัดที่ 8 การบริหารจัดการบ้านเมืองที่ดี มีประสิทธิภาพ  
 ยุทธศาสตร์ที่ 5 การพัฒนาด้านการเมือง การบริหาร และการพัฒนาบุคลากรท้องถิ่น

5.2 แนวทางการพัฒนา ปรับปรุง พัฒนาระบบการบริการและพัฒนาคุณภาพบุคลากรให้มีประสิทธิภาพ  
 แผนงานอุตสาหกรรมการโยธา งานก่อสร้างโครงสร้างพื้นฐาน

| ที่ | โครงการ  | วัตถุประสงค์                                   | เป้าหมาย<br>(ผลผลิตของโครงการ) | งบประมาณ      |               |               |               |               | ตัวชี้วัด<br>(KPI )     | ผลลัพธ์ที่คาดว่าจะได้รับ             | หน่วยงานที่รับผิดชอบ |
|-----|--|--|--------------------------------|---------------|---------------|---------------|---------------|---------------|-------------------------|--------------------------------------|----------------------|
|     |  |  |                                | 2561<br>(บาท) | 2562<br>(บาท) | 2563<br>(บาท) | 2564<br>(บาท) | 2565<br>(บาท) |                         |                                      |                      |
| 5   | ก่อสร้างอาคารเก็บขององค์การบริหารส่วนตำบลหนองโดน | เพื่อให้มีพื้นที่เป็นสัดส่วนใช้ในการเก็บเอกสาร | ขนาด กว้าง 6 เมตร ยาว 9 เมตร   | 378,000       | -             | -             | -             | -             | ร้อยละอาคารที่มีมาตรฐาน | พื้นที่เป็นสัดส่วนใช้ในการเก็บเอกสาร | กองช่าง              |

ก. ยุทธศาสตร์จังหวัดที่ 2 การพัฒนาสังคมและคุณภาพชีวิตให้มั่นคงตามหลักปรัชญาของเศรษฐกิจพอเพียง  
 - ยุทธศาสตร์การพัฒนาของ อปท.ในเขตจังหวัดที่ 8 การบริหารจัดการบ้านเมืองที่ดี มีประสิทธิภาพ  
 ยุทธศาสตร์ที่ 5 การพัฒนาด้านการเมือง การบริหาร และการพัฒนาบุคลากรท้องถิ่น

5.2 แนวทางการพัฒนา ปรับปรุง พัฒนาระบบการบริการและพัฒนาคุณภาพบุคลากรให้มีประสิทธิภาพ  
 แผนงานอุตสาหกรรมการโยธา งานก่อสร้างโครงสร้างพื้นฐาน

| ที่ | โครงการ   | วัตถุประสงค์  | เป้าหมาย<br>(ผลผลิตของโครงการ)   | งบประมาณ        |                 |               |               |               | ตัวชี้วัด<br>(KPI )                            | ผลลัพธ์ที่คาดว่าจะได้รับ                                | หน่วยงานที่รับผิดชอบ |
|-----|---|---|--|-----------------|-----------------|---------------|---------------|---------------|--|---|----------------------|
|     |   |   |  | 2561<br>(บาท)   | 2562<br>(บาท)   | 2563<br>(บาท) | 2564<br>(บาท) | 2565<br>(บาท) |  |   |                      |
| 6   | ปรับปรุงอาคารหอประชุมและอาคารที่ทำการ อบต.        | เพื่อความเป็นระเบียบของอาคารและอำนวยความสะดวกในการให้บริการได้ดีขึ้น                      | ปรับปรุงอาคาร/หรือการจัดซื้อวัสดุครุภัณฑ์ เครื่องมือเครื่องใช้ที่จำเป็น          | 100,000<br>ป/ค2 | 100,000         | 500,000       | -             | -             | ร้อยละของอาคารที่มีมาตรฐาน                     | ผู้มารับบริการได้รับความสะดวกมากขึ้นเมื่อมาติดต่อราชการ | กองช่าง              |
| 7   | ต่อเติมศูนย์พัฒนาเด็กเล็กวัดสะแก                  | เพื่อให้ศูนย์พัฒนาเด็กเล็กมีสถานที่เอื้อต่อการเรียนรู้ของเด็ก                             | ติดตั้งมุ้งลวด   | -               | -               | 100,000       | -             | -             | ร้อยละอาคารที่ได้มาตรฐาน                       | เพื่อให้มีสถานที่เอื้อต่อการเรียนรู้ของเด็ก             | กองช่าง              |
| 8   | ก่อสร้างรั้วคอนกรีตบล็อกศูนย์พัฒนาเด็กเล็กวัดสะแก | เพื่อให้ศูนย์ฯมีรั้วที่มั่นคงแข็งแรงเพื่อให้ผู้ปกครองได้รับความไว้วางใจในการเข้าใช้บริการ | สูง 2 เมตร ยาว 149 เมตร แบบไม่ต่อเสาเข็ม พร้อมประตูเปิด-ปิด ราคาเมตรละ 1,513 บาท | 200,000         | 225,437<br>ป/ค2 | -             | -             | -             | ร้อยละความพึงพอใจต่อผู้มารับบริการ อบต.หนองโดน | ศูนย์ฯมีรั้วที่มั่นคง แข็งแรง                           | กองช่าง              |
| 9   | ต่อเติมอาคาร ศพด.บ้านร้านหญ้า                     | เพื่อให้ ศพด. มีเสาธงขนาดที่เหมาะสมเพื่อให้ ศพด.มีสถานที่เอื้อต่อการเรียนรู้ของเด็ก       | ก่อสร้างเสาธง  | 200,000         | -               | 70,000        | -             | -             | ร้อยละอาคารที่มีมาตรฐาน                        | เพื่อให้ ศพด.มีสถานที่เอื้อต่อการเรียนรู้ของเด็ก        | กองช่าง              |

## 2. บัญชีโครงการพัฒนาท้องถิ่น

แบบ ผ 02

ก. ยุทธศาสตร์จังหวัดที่ 2 การพัฒนาสังคมและคุณภาพชีวิตให้มั่นคงตามหลักปรัชญาของเศรษฐกิจพอเพียง  
 - ยุทธศาสตร์การพัฒนาของ อปท. ในเขตจังหวัดที่ 8 การบริหารจัดการบ้านเมืองที่ดี มีประสิทธิภาพ  
 ยุทธศาสตร์ที่ 5 การพัฒนาด้านการเมือง การบริหาร และการพัฒนาบุคลากรท้องถิ่น

5.2 แนวทางการพัฒนา ปรับปรุง พัฒนาระบบการบริการและพัฒนาคุณภาพบุคลากรให้มีประสิทธิภาพ  
 แผนงานอุตสาหกรรมโยธา งานก่อสร้างโครงสร้างพื้นฐาน

| ที่ | โครงการ   | วัตถุประสงค์  | เป้าหมาย<br>(ผลผลิตของโครงการ)   | งบประมาณ      |                 |               |               |               | ตัวชี้วัด<br>(KPI )                           | ผลลัพธ์ที่คาดว่าจะได้รับ                      | หน่วยงานที่รับผิดชอบ |
|-----|---|---|--|---------------|-----------------|---------------|---------------|---------------|---|---|----------------------|
|     |   |   |  | 2561<br>(บาท) | 2562<br>(บาท)   | 2563<br>(บาท) | 2564<br>(บาท) | 2565<br>(บาท) |   |   |                      |
| 10  | ก่อสร้างที่แปร่งพื้นสำหรับเด็ก ศูนย์พัฒนาเด็กเล็กบ้านโนนผาย | เพื่อให้มีสถานที่แปร่งพื้นที่เหมาะสม และเพียงพอสำหรับเด็ก   | สถานที่แปร่งพื้นสำหรับเด็กนักเรียน   | 200,000       | -               | 50,000        | -             | -             | ร้อยละอาคารที่มีมาตรฐาน                       | เพื่อให้ ศพด.มีสถานที่เอื้อเรียนรู้ของเด็ก    | กองช่าง              |
| 11  | ก่อสร้างห้องน้ำคนพิการ                                      | เพื่อเป็นการอำนวยความสะดวกแก่คนพิการ  | ก่อสร้างห้องน้ำ กว้าง 2.5 เมตร ยาว 2 เมตร  | 20,000        | -               | 300,000       | -             | -             | ร้อยละของอาคารที่ได้มาตรฐาน                   | มีห้องน้ำสำหรับผู้พิการ                       | กองช่าง              |
| 12  | ก่อสร้างทางลาดผู้พิการ                                      | เพื่อเป็นการอำนวยความสะดวกแก่คนพิการ  | กว้างสุทธิไม่น้อยกว่า 900 มม. ในกรณี ที่ทางลาดมีความยาวของทุกช่วงรวมกัน ตั้งแต่ 6,000 มิลลิเมตร ขึ้นไปต้องมีความกว้างสุทธิไม่น้อยกว่า 1,500 มิลลิเมตร ทางลาดต้องมีความลาดชันไม่เกิน 1:12 | 10,000        | -               | 150,000       | -             | -             | ร้อยละของอาคารที่ได้มาตรฐาน                   | มีทางลาดสำหรับบริการผู้พิการ                  | กองช่าง              |
| 13  | ก่อสร้างเสาธงชาติ ศูนย์พัฒนาเด็กเล็กวัดสะแก                 | เพื่อให้เด็กและครูได้ทำกิจกรรมเคารพธงชาติก่อนเข้าเรียนเป็นการปลูกฝังการรักษาดี ศาสนา พระมหากษัตริย์ | เสาธงชาติสูง 12 เมตร แบบดอกเส้าเข็ม  | -             | 76,100<br>พ/ค2  | 100,000       | -             | -             | มีเสาธงที่มั่นคงและได้มาตรฐาน                 | ศูนย์พัฒนาเด็กเล็กมีเสาธงที่ได้มาตรฐาน        | กองช่าง              |
| 14  | ก่อสร้างโครงหลังคาสนามเด็กเล็กศูนย์พัฒนาเด็กเล็กวัดสะแก     | ให้เกิดร่มเงาบริเวณสนามเด็กเล่น เครื่องเล่นคอนกรีต  | กว้าง 6 เมตร ยาว 10 เมตร   | -             | 300,000<br>พ/ค2 | -             | 300,000       | -             | ศูนย์พัฒนาเด็กเล็กมีสนามเด็กเล่นที่ได้มาตรฐาน | ศูนย์พัฒนาเด็กเล็กมีสนามเด็กเล่นที่ได้มาตรฐาน | กองช่าง              |

2. บัญชีโครงการพัฒนาท้องถิ่น

ก. ยุทธศาสตร์จังหวัดที่ 2 การพัฒนาสังคมและคุณภาพชีวิตให้มั่นคงตามหลักปรัชญาของเศรษฐกิจพอเพียง  
 - ยุทธศาสตร์การพัฒนาของ อปท.ในเขตจังหวัดที่ 8 การบริหารจัดการบ้านเมืองที่ดี มีประสิทธิภาพ  
 ยุทธศาสตร์ที่ 5 การพัฒนาด้านการเมือง การบริหาร และการพัฒนาบุคลากรท้องถิ่น

5.2 แนวทางการพัฒนา ปรับปรุง พัฒนาระบบการบริการและพัฒนาคุณภาพบุคลากรให้มีประสิทธิภาพ  
 แผนงานคณะและชุมชน งานบริหารทั่วไปเกี่ยวกับคณะและชุมชน

| ที่ | โครงการ   | วัตถุประสงค์  | เป้าหมาย<br>(ผลผลิตของโครงการ)  | งบประมาณ      |                                    |               |               |               | ตัวชี้วัด<br>(KPI )  | ผลลัพธ์ที่คาดว่าจะได้รับ   | หน่วยงานที่รับผิดชอบ |
|-----|---|---|---|---------------|------------------------------------|---------------|---------------|---------------|--|--|----------------------|
|     |   |   |   | 2561<br>(บาท) | 2562<br>(บาท)                      | 2563<br>(บาท) | 2564<br>(บาท) | 2565<br>(บาท) |  |  |                      |
| 15  | โครงการฝึกอบรมเพิ่มประสิทธิภาพเชิงปฏิบัติการตาม พรบ.ควบคุมอาคาร พ.ศ. 2522 และ พรบ.ขุดดินถมดิน พ.ศ. 2543 | เพื่อให้ผู้นำท้องถิ่นและประชาชนทั่วไปในตำบลหนองโคนมีความรู้ความเข้าใจ พรบ.ควบคุมอาคารและพรบ.ขุดดินถมดิน | กลุ่มเป้าหมาย ส.อบต. กำนัน / ผอ.บพ. ผู้ช่วยผู้ใหญ่บ้าน ประชาชนตำบลหนองโคน | -             | 50,000<br>พ/ค2<br>ข้อบัญญัติ<br>62 | -             | 50,000        | -             | ผู้นำท้องถิ่นและประชาชน เกิดความรู้ความเข้าใจ พรบ.ควบคุมอาคารและ พรบ.ขุดดินถมดิน ร้อยละ 85 | ผู้นำท้องถิ่นและประชาชน เกิดความรู้ความเข้าใจ พรบ.ควบคุมอาคารและ พรบ.ขุดดินถมดิน | กองช่าง              |

ก. ยุทธศาสตร์จังหวัดที่ 2 การพัฒนาสังคมและคุณภาพชีวิตให้มั่นคงตามหลักปรัชญาของเศรษฐกิจพอเพียง  
 ยุทธศาสตร์จังหวัดที่ 4 พัฒนาสังคมและคุณภาพชีวิตตามหลักปรัชญาเศรษฐกิจพอเพียง  
 - ยุทธศาสตร์การพัฒนาของ อปท.ในเขตจังหวัดที่ 8 การบริหารจัดการบ้านเมืองที่ดี มีประสิทธิภาพ  
 ยุทธศาสตร์ที่ 5 การพัฒนาด้านการเมือง การบริหาร และการพัฒนาบุคลากรท้องถิ่น

5.3 แนวทางการพัฒนา พัฒนาการบริหารงานยุคใหม่โดยใช้เทคโนโลยีที่ทันสมัยในการดำเนินงาน  
 แผนงานบริหารงานทั่วไป งานคลัง

| ที่ | โครงการ   | วัตถุประสงค์  | เป้าหมาย<br>(ผลผลิตของโครงการ)                            | งบประมาณ      |                 |               |               |               | ตัวชี้วัด<br>(KPI )   | ผลลัพธ์ที่คาดว่าจะได้รับ  | หน่วยงานที่รับผิดชอบ |
|-----|---|---|---|---------------|-----------------|---------------|---------------|---------------|---|---|----------------------|
|     |   |   |   | 2561<br>(บาท) | 2562<br>(บาท)   | 2563<br>(บาท) | 2564<br>(บาท) | 2565<br>(บาท) |   |   |                      |
| 1   | โครงการจัดทำแผนที่ภาษีและทะเบียนทรัพย์สิน                 | เพื่อสร้างฐานการจัดเก็บรายได้ อบต.หนองโคนให้มีประสิทธิภาพมากขึ้น                      | 1 ครั้ง/ปี  | 100,000       | 100,000<br>พ/ค2 | 50,000        | 50,000        | 50,000        | ร้อยละการจัดเก็บภาษี มีประสิทธิภาพขึ้น                          | สามารถเพิ่มประสิทธิภาพในการจัดเก็บรายได้                        | กองคลัง              |
| 2   | ระบบการจัดเก็บภาษีด้วยระบบคอมพิวเตอร์                     | เพื่อให้ระบบการจัดเก็บภาษีมีความถูกต้อง รวดเร็ว                                       | จัดทำโปรแกรมการจัดเก็บภาษีด้วยระบบคอมพิวเตอร์             | 10,000        | -               | 10,000        | 10,000        | 10,000        | ร้อยละการจัดเก็บภาษี มีประสิทธิภาพขึ้น                          | จัดเก็บภาษีถูกต้อง รวดเร็ว                                      | กองคลัง              |
| 3   | ค่าใช้จ่ายในการจัดหาและค่าบริการระบบเชื่อมต่ออินเทอร์เน็ต | เพื่อเป็นค่าใช้จ่ายในการปรับปรุงระบบอินเทอร์เน็ต จัดทำเว็บไซต์ ค่าเช่าพื้นที่เว็บไซต์ | มีเว็บไซต์ อบต.หนองโคนเพื่อเผยแพร่ข้อมูลข่าวสารแก่ประชาชน | 15,000        | 15,000          | 15,000        | 15,000        | 15,000        | อบต.หนองโคนมีเว็บไซต์ เพื่อประชาสัมพันธ์ข้อมูลข่าวสารแก่ประชาชน | อบต.หนองโคนมีเว็บไซต์ เพื่อประชาสัมพันธ์ข้อมูลข่าวสารแก่ประชาชน | สำนักปลัด            |

## 2. บัญชีโครงการพัฒนาท้องถิ่น

แบบ ผ 02

ก. ยุทธศาสตร์จังหวัดที่ 2 การพัฒนาสังคมและคุณภาพชีวิตให้มั่นคงตามหลักปรัชญาของเศรษฐกิจพอเพียง

- ยุทธศาสตร์การพัฒนาของ อปท. ในเขตจังหวัดที่ 8 การบริหารจัดการบ้านเมืองที่ดี มีประสิทธิภาพ

ยุทธศาสตร์ที่ 5 การพัฒนาด้านการเมือง การบริหาร และการพัฒนาบุคลากรท้องถิ่น

5.4 แนวทางการพัฒนา ส่งเสริมระบบป้องกันและบรรเทาสาธารณภัย

แผนงานรักษาความสงบภายใน งานป้องกันภัยฝ่ายพลเรือนและระงับอัคคีภัย

| ที่ | โครงการ   | วัตถุประสงค์   | เป้าหมาย<br>(ผลผลิตของโครงการ)  | งบประมาณ      |                |               |               |               | ตัวชี้วัด<br>(KPI )   | ผลลัพธ์ที่คาดว่าจะ<br>ได้รับ  | หน่วยงานที่<br>รับผิดชอบ |
|-----|---|--|---|---------------|----------------|---------------|---------------|---------------|---|---|--------------------------|
|     |   |  |   | 2561<br>(บาท) | 2562<br>(บาท)  | 2563<br>(บาท) | 2564<br>(บาท) | 2565<br>(บาท) |   |   |                          |
| 1   | ปรับปรุงด้านหลังรถกู้ชีพ<br>ABL1100-EX                    | เพื่อใช้ในการบรรเทาสาธารณภัย   | ปรับปรุงรถกู้ชีพกู้ภัย<br>ให้ได้มาตรฐาน   | 98,000        | -              | 98,000        | 98,000        | 98,000        | จำนวนอุปกรณ์กู้ชีพเพิ่มขึ้น   | ประชาชนได้รับการช่วยเหลือ<br>เบื้องต้นเมื่อประสบภัย   | สำนักปลัด                |
| 2   | โครงการวัคซีนเด็กจมน้ำ                                    | เพื่อสอบและฝึกหัดให้เด็กนักเรียน<br>และเยาวชนในโรงเรียนสามารถ<br>ว่ายน้ำเป็นจนเอาชีวิตรอดจาก<br>การประสบเหตุทางน้ำและ<br>สามารถช่วยชีวิตผู้ประสบเหตุ<br>ทางน้ำตามมาตรฐานสากลได้  | เด็กนักเรียนเครือข่ายตำบลหนองโดน  | 50,000        | 50,000<br>ป/ค2 | 88,000        | 88,000        | 88,000        | ร้อยละเด็กนักเรียนและเยาวชน<br>ที่เข้ารับการฝึกอบรมสามารถ<br>เอาตัวรอดจากกาประสพเหตุ<br>ทางน้ำและมีทักษะในการ<br>ประสพเหตุทางน้ำได้ | เด็กนักเรียนและเยาวชน<br>ที่เข้ารับการฝึกอบรมสามารถ<br>เอาตัวรอดจากกาประสพเหตุ<br>ทางน้ำและมีทักษะในการ<br>ประสพเหตุทางน้ำได้ | สำนักปลัด                |
| 3   | เสริมสร้างศักยภาพชุมชนด้านกา<br>ป้องกันและบรรเทาสาธารณภัย | เพื่อจ่ายเป็นค่าดำเนินการ  | ฝึกอบรมให้ความรู้แก่คนในหมู่บ้าน<br>ตำบลหนองโดน   | 67,000        | 67,000<br>ป/ค2 | 50,000        | 50,000        | 50,000        | ร้อยละ 80 ของจำนวน<br>ประชาชนที่ได้รับการ<br>ฝึกอบรม  | ประชาชนตำบลหนองโดน<br>มีความรู้เกี่ยวกับการป้องกัน<br>และบรรเทาสาธารณภัย<br>เพิ่มมากขึ้น                                      | สำนักปลัด                |
| 4   | ฝึกอบรมดับเพลิงขั้นต้น                                    | เพื่อให้ผู้บริหาร สมาชิกสภา อบ.<br>พนักงานส่วนตำบล พนักงานเจ้า<br>มีความรู้เกี่ยวกับการดับเพลิงขั้นต้น   | ฝึกอบรมให้ความรู้แก่ผู้บริหาร ส.อบต.<br>และพนักงานส่วนตำบล  | 55,000        | 55,000<br>ป/ค2 | 55,000        | 55,000        | 55,000        | จำนวนเจ้าหน้าที่ที่ได้รับ<br>การฝึกอบรม<br>จำนวน 34 คน  | ผู้บริหาร ส.อบต. พนง.อบต.<br>มีความรู้เกี่ยวกับการดับเพลิง<br>ขั้นต้น   | สำนักปลัด                |
| 5   | ฝึกอบรมป้องกันและแก้ไขปัญหา<br>เด็กจมน้ำ (ครู ข)          | เพื่อเป็นการอบรมให้ความรู้แก่<br>พนักงานส่วนตำบล ครู องค์กร<br>บริหารส่วนตำบลหนองโดน<br>เจ้าหน้าที่ รพ.สต.หนองโดน<br>ครูในสังกัดโรงเรียนตำบลหนอง<br>โดน ผู้นำหมู่บ้าน อปพร. อสม. | -อบรมให้ความรู้หลักสูตรหลักการให้ความ<br>ช่วยเหลือคนจมน้ำเบื้องต้น<br>- การฝึกอบรมภาคสนามการ ตะโกน โยน<br>ยี่น อุปกรณ์<br>- การช่วยฟื้นคืนชีพ | -             | 50,000<br>พ/ค2 | 50,000        | -             | -             | ผู้เข้ารับการอบรมมีความรู้<br>ความเข้าใจเกี่ยวกับการให้<br>ความช่วยเหลือคนจมน้ำ<br>เบื้องต้น  | ผู้เข้ารับการอบรมมีความรู้<br>ความเข้าใจเกี่ยวกับการให้<br>ความช่วยเหลือคนจมน้ำ<br>เบื้องต้น                                  | สำนักปลัด                |

2. บัญชีโครงการพัฒนาท้องถิ่น

ก. ยุทธศาสตร์จังหวัดที่ 2 การพัฒนาสังคมและคุณภาพชีวิตให้มั่นคงตามหลักปรัชญาของเศรษฐกิจพอเพียง  
 - ยุทธศาสตร์การพัฒนาของ อปท.ในเขตจังหวัดที่ 8 การบริหารจัดการบ้านเมืองที่ดี มีประสิทธิภาพ  
 ยุทธศาสตร์ที่ 5 การพัฒนาด้านการเมือง การบริหาร และการพัฒนาบุคลากรท้องถิ่น

5.4 แนวทางการพัฒนา ส่งเสริมระบบป้องกันและบรรเทาสาธารณภัย  
 แผนงานรักษาความสงบภายใน งานป้องกันภัยฝ่ายพลเรือนและระงับอัคคีภัย

| ที่ | โครงการ  | วัตถุประสงค์   | เป้าหมาย<br>(ผลผลิตของโครงการ)  | งบประมาณ      |                |               |               |               | ตัวชี้วัด<br>(KPI )   | ผลลัพธ์ที่คาดว่าจะได้รับ  | หน่วยงานที่รับผิดชอบ |
|-----|--|--|---|---------------|----------------|---------------|---------------|---------------|---|---|----------------------|
|     |  |  |   | 2561<br>(บาท) | 2562<br>(บาท)  | 2563<br>(บาท) | 2564<br>(บาท) | 2565<br>(บาท) |   |   |                      |
| 6   | ติดตั้งกระจกโค้งโพลีคาร์บอเนต 32' พร้อมอุปกรณ์ 3 ชุด | ลดการเกิดอุบัติเหตุตามจุดเสี่ยงทางโค้งอันตราย ภายในตำบล                        | -โค้งบ้านนายรอง ภู่มาก<br>-โค้งบ้านพ้อวัน เหล็กมา<br>-บ้านนางถนอม สุชา      | 23,850        | -              | 25,000        | -             | -             | ร้อยละของประชาชนมีความปลอดภัยในการสัญจร                                 | ประชาชนมีความปลอดภัยในการสัญจร  | สำนักปลัด            |
| 7   | โรงเรียนจะปลอดภัยถ้ารู้เท่าทันอัคคีภัย               | เพื่อให้นักเรียนมีความรู้และทักษะผู้จักวิธีป้องกันและเข้าระงับเหตุเบื้องต้นได้ | โรงเรียนในเขตตำบลหนองโดน 6 แห่ง<br>ครู นักการภารโรง นักเรียน ผู้ประกอบอาหาร | -             | 44,000<br>พ/ค3 | -             | 44,000        | 44,000        | ผู้เข้ารับการอบรมมีความรู้และทักษะในการเข้าระงับเหตุเบื้องต้นได้ถูกวิธี | ผู้เข้ารับการอบรมมีความรู้และทักษะในการเข้าระงับเหตุเบื้องต้นได้ถูกวิธี | สำนักปลัด            |

ก. ยุทธศาสตร์จังหวัดที่ 2 การพัฒนาสังคมและคุณภาพชีวิตให้มั่นคงตามหลักปรัชญาของเศรษฐกิจพอเพียง  
 - ยุทธศาสตร์การพัฒนาของ อปท.ในเขตจังหวัดที่ 8 การบริหารจัดการบ้านเมืองที่ดี มีประสิทธิภาพ  
 ยุทธศาสตร์ที่ 5 การพัฒนาด้านการเมือง การบริหาร และการพัฒนาบุคลากรท้องถิ่น

5.4 แนวทางการพัฒนา ส่งเสริมระบบป้องกันและบรรเทาสาธารณภัย  
 แผนงานอุตสาหกรรมโยธา งานก่อสร้างโครงสร้างพื้นฐาน

| ที่ | โครงการ                           | วัตถุประสงค์                                   | เป้าหมาย<br>(ผลผลิตของโครงการ) | งบประมาณ      |               |               |               |               | ตัวชี้วัด<br>(KPI )                 | ผลลัพธ์ที่คาดว่าจะได้รับ   | หน่วยงานที่รับผิดชอบ |
|-----|-----------------------------------|--|--------------------------------|---------------|---------------|---------------|---------------|---------------|-------------------------------------|--|----------------------|
|     |                                   |  |                                | 2561<br>(บาท) | 2562<br>(บาท) | 2563<br>(บาท) | 2564<br>(บาท) | 2565<br>(บาท) |                                     |  |                      |
| 8   | ก่อสร้างศูนย์อำนวยความสะดวก อปพร. | เพื่อให้มีสถานที่เพียงพอต่อการรับบริการประชาชน | ก่อสร้างศูนย์ อปพร.            | 1,500,000     | 1,500,000     | 1,500,000     | -             | -             | ร้อยละของอาคารศูนย์ อปพร. เพิ่มขึ้น | ประชาชนมีความมั่นคงในการดำรงชีวิต และได้รับการช่วยเหลือเมื่อประสบภัย | สำนักปลัด            |



## 2. บัญชีโครงการพัฒนาท้องถิ่น

ก. ยุทธศาสตร์จังหวัดที่ 2 การพัฒนาสังคมและคุณภาพชีวิตให้มั่นคงตามหลักปรัชญาของเศรษฐกิจพอเพียง

- ยุทธศาสตร์การพัฒนาของ อปท. ในเขตจังหวัดที่ 8 การบริหารจัดการบ้านเมืองที่ดี มีประสิทธิภาพ

ยุทธศาสตร์ที่ 5 การพัฒนาด้านการเมือง การบริหาร และการพัฒนาบุคลากรท้องถิ่น

5.4 แนวทางการพัฒนา ส่งเสริมระบบป้องกันและบรรเทาสาธารณภัย

แผนงานบริหารงานทั่วไป งานบริหารทั่วไป

| ที่ | โครงการ  | วัตถุประสงค์                 | เป้าหมาย<br>(ผลผลิตของโครงการ)                              | งบประมาณ      |               |               |               |               | ตัวชี้วัด<br>(KPI )                         | ผลลัพธ์ที่คาดว่าจะ<br>ได้รับ  | หน่วยงานที่<br>รับผิดชอบ |
|-----|--|------------------------------|---|---------------|---------------|---------------|---------------|---------------|---|---|--------------------------|
|     |  |                              |   | 2561<br>(บาท) | 2562<br>(บาท) | 2563<br>(บาท) | 2564<br>(บาท) | 2565<br>(บาท) |   |   |                          |
| 9   | โครงการจัดซื้อรถบรรทุกน้ำ<br>เอนกประสงค์พร้อมอุปกรณ์ | เพื่อใช้ในการบรรเทาสาธารณภัย | จัดซื้อรถบรรทุกน้ำเอนกประสงค์<br>บรรทุกน้ำ จำนวน 8,000 ลิตร | 3,500,000     | -             | -             | -             | -             | จำนวนรถบรรทุกน้ำเอนก<br>ประสงค์ที่เพิ่มขึ้น | ประชาชนมีความมั่นคงในการ<br>ดำรงชีวิต และได้รับการ<br>ช่วยเหลือเมื่อประสบภัย<br>สาธารณะ | สำนักปลัด                |

## 2. บัญชีโครงการพัฒนาท้องถิ่น

แบบ ผ 02

### รายละเอียดโครงการพัฒนา

แผนพัฒนาท้องถิ่น (พ.ศ.2561 - 2565)

องค์การบริหารส่วนตำบลหนองโดน อำเภอจัตุรัส จังหวัดชัยภูมิ

ก.ยุทธศาสตร์จังหวัดที่ 1 การสร้างความเข้มแข็งทางเศรษฐกิจฐานรากและแข่งขันได้อย่างยั่งยืน

- ยุทธศาสตร์การพัฒนาของ อปท.ในเขตจังหวัดที่ 7 การจัดการทรัพยากรธรรมชาติและสิ่งแวดล้อมแบบมีส่วนร่วมและยั่งยืน

ยุทธศาสตร์ที่ 6 การบริหารจัดการและการอนุรักษ์ทรัพยากรธรรมชาติและสิ่งแวดล้อม

6.1 แนวทางการพัฒนา คุ่มครอง ดูแลและบำรุงรักษาทรัพยากรธรรมชาติและสิ่งแวดล้อม

แผนงานบริหารงานทั่วไป งานบริหารทั่วไป

| ที่ | โครงการ                               | วัตถุประสงค์   | เป้าหมาย<br>(ผลผลิตของโครงการ)   | งบประมาณ      |               |               |               |               | ตัวชี้วัด<br>(KPI )              | ผลลัพธ์ที่คาดว่าจะได้รับ                         | หน่วยงานที่รับผิดชอบ |
|-----|---------------------------------------|--|--|---------------|---------------|---------------|---------------|---------------|----------------------------------|--|----------------------|
|     |                                       |  |  | 2561<br>(บาท) | 2562<br>(บาท) | 2563<br>(บาท) | 2564<br>(บาท) | 2565<br>(บาท) |                                  |  |                      |
| 1   | โครงการปลูกป่าเฉลิมพระเกียรติ         | เพื่อให้มีป่าเพิ่มมากขึ้น  | ปลูกต้นไม้ในพื้นที่สาธารณะหรือปลูกหญ้าแฝกตามโครงการพระราชดำริ                            | 50,000        | 50,000        | 50,000        | 50,000        | 50,000        | ร้อยละของพื้นที่สีเขียวเพิ่มขึ้น | ฝนตกตามฤดูกาล ดินมีค้ำดินสมบูรณ์ ไม่พังทลาย      | สำนักปลัด            |
| 2   | โครงการพัฒนาแหล่งน้ำหรือกำจัดผักตบชวา | เพื่อความสะดวกของแม่น้ำลำคลอง  | ร่วมกับชาวบ้านกำจัดวัชพืชในลำห้วย  | 55,000        | 55,000        | 55,000        | 55,000        | 55,000        | ร้อยละของลำห้วยมีความสะอาดขึ้น   | น้ำในลำคลองไหลสะดวก สะอาด                        | สำนักปลัด            |
| 3   | โครงการรวมใจปลูกป่า สดภาวะโลกร้อน     | เพื่อเป็นการรักษาระบบนิเวศของป่า เพื่อสร้างจิตสำนึกให้ประชาชนได้มีส่วนร่วมในการดูแลสิ่งแวดล้อม | ขอรับการสนับสนุนพันธุ์กล้าไม้จากสถานีเพาะชำกล้าไม้เพื่อปลูกในพื้นที่สาธารณะ วัด โรงเรียน | -             | -             | -             | -             | -             | ร้อยละของพื้นที่สีเขียวเพิ่มขึ้น | ประชาชนเห็นความสำคัญ การปลูกป่าไม้ลดสภาวะโลกร้อน | สำนักปลัด            |

ก.ยุทธศาสตร์จังหวัดที่ 1 การสร้างความเข้มแข็งทางเศรษฐกิจฐานรากและแข่งขันได้อย่างยั่งยืน

- ยุทธศาสตร์การพัฒนาของ อปท.ในเขตจังหวัดที่ 7 การจัดการทรัพยากรธรรมชาติและสิ่งแวดล้อมแบบมีส่วนร่วมและยั่งยืน

ยุทธศาสตร์ที่ 6 การบริหารจัดการและการอนุรักษ์ทรัพยากรธรรมชาติและสิ่งแวดล้อม

6.2 แนวทางการพัฒนา การบริหารจัดการขยะมูลฝอย

แผนงานเคหะและชุมชน งานกำจัดขยะมูลฝอยและสิ่งปฏิกูล

| ที่ | โครงการ                   | วัตถุประสงค์                                  | เป้าหมาย<br>(ผลผลิตของโครงการ) | งบประมาณ      |               |               |               |               | ตัวชี้วัด<br>(KPI )    | ผลลัพธ์ที่คาดว่าจะได้รับ                     | หน่วยงานที่รับผิดชอบ |
|-----|---------------------------|---|--------------------------------|---------------|---------------|---------------|---------------|---------------|------------------------|--|----------------------|
|     |                           |   |                                | 2561<br>(บาท) | 2562<br>(บาท) | 2563<br>(บาท) | 2564<br>(บาท) | 2565<br>(บาท) |                        |  |                      |
| 1   | โครงการกำจัดขยะมูลฝอย     | เพื่อการกำจัดขยะได้ถูกวิธี รักษาสุขภาพแวดล้อม | กำจัดขยะโดยการเถือกลบ          | 10,000        | 60,000        | 100,000       | 100,000       | 100,000       | ร้อยละของขยะลดลง       | การกำจัดขยะถูกหลักวิธีและลดมลพิษจากการเผาขยะ | กองสาธารณสุข         |
| 2   | ก่อสร้างรั้วกันที่ทิ้งขยะ | เพื่อป้องกันขยะปลิวเกลื่อนกราด                | รั้วกันที่ทิ้งขยะ              | 500,000       | 250,000       | 200,000       | -             | -             | จำนวนรั้วกันขยะ 1 แห่ง | การกำจัดขยะถูกหลักวิธีและลดมลพิษจากการเผาขยะ | กองช่าง              |

## 2. บัญชีโครงการพัฒนาท้องถิ่น

ก.ยุทธศาสตร์จังหวัดที่ 1 การสร้างความเข้มแข็งทางเศรษฐกิจฐานรากและแข่งขันได้อย่างยั่งยืน

- ยุทธศาสตร์การพัฒนาของ อปท.ในเขตจังหวัดที่ 7 การจัดการทรัพยากรธรรมชาติและสิ่งแวดล้อมแบบมีส่วนร่วมและยั่งยืน

ยุทธศาสตร์ที่ 6 การบริหารจัดการและการอนุรักษ์ทรัพยากรธรรมชาติและสิ่งแวดล้อม

6.3 แนวทางการพัฒนาที่ 3 ป้องกันการบุกรุกและบำรุงรักษาที่สาธารณะ

แผนงานเคหะและชุมชน งานกำจัดขยะมูลฝอยและสิ่งปฏิกูล

| ที่ | โครงการ   | วัตถุประสงค์                               | เป้าหมาย<br>(ผลผลิตของโครงการ)   | งบประมาณ      |                |               |               |               | ตัวชี้วัด<br>(KPI )                  | ผลลัพธ์ที่คาดว่าจะ<br>ได้รับ | หน่วยงานที่<br>รับผิดชอบ |
|-----|---|--|--|---------------|----------------|---------------|---------------|---------------|--------------------------------------|------------------------------|--------------------------|
|     |   |  |  | 2561<br>(บาท) | 2562<br>(บาท)  | 2563<br>(บาท) | 2564<br>(บาท) | 2565<br>(บาท) |                                      |                              |                          |
| 1   | ดูแลรักษาและคุ้มครองป้องกันที่<br>สาธารณะประโยชน์ในการออก<br>รังวัดที่สาธารณะประโยชน์ | เพื่อให้ที่สาธารณะประโยชน์ไม่<br>ถูกบุกรุก | ดูแลรักษาและคุ้มครองป้องกันที่สาธารณะ<br>สาธารณะประโยชน์ทั้ง 11 หมู่บ้าน | 100,000       | 50,000<br>ป/ค2 | 100,000       | 100,000       | 100,000       | ร้อยละของพื้นที่สาธารณะ<br>เพิ่มขึ้น | ที่สาธารณะประโยชน์ไม่ถูก     | สำนักงานปลัด             |

รายละเอียดโครงการพัฒนา  
แผนพัฒนาท้องถิ่น (พ.ศ.2561 - 2565)  
สำหรับ โครงการที่เกี่วข้องกับขององค์กรปกครองส่วนท้องถิ่น  
องค์การบริหารส่วนตำบลหนองโดน อำเภอจัดตุรัส จังหวัดชัยภูมิ

ก. ยุทธศาสตร์จังหวัดที่ 1 การสร้างความเข้มแข็งทางเศรษฐกิจฐานรากและแข่งขันได้อย่างยั่งยืน

ข. ยุทธศาสตร์การพัฒนาของ อปท. ในเขตจังหวัดที่ 6 การพัฒนาโครงสร้างพื้นฐานเพื่อรองรับการเป็นศูนย์กลางทางการตลาดและการเชื่อมโยงสู่ประเทศในประชาคมอาเซียนร่วมและยั่งยืน

2. ยุทธศาสตร์ที่ 2 การพัฒนาด้านโครงสร้างพื้นฐาน

2.1 แนวทางการพัฒนา ก่อสร้าง ปรับปรุง บำรุงรักษาถนน สะพาน บล็อกคอนกรีต ฝาย และราง/ท่อระบายน้ำ

แผนงานอุตสาหกรรมและการโยธา งานก่อสร้างโครงสร้างพื้นฐาน

| ที่ | โครงการ  | วัตถุประสงค์                   | เป้าหมาย<br>(ผลผลิตของโครงการ)   | งบประมาณ      |               |               |               |               | ตัวชี้วัด<br>(KPI )                           | ผลลัพธ์ที่คาดว่าจะได้รับ        | หน่วยงาน<br>รับผิดชอบ<br>หลัก |
|-----|--|--------------------------------|--|---------------|---------------|---------------|---------------|---------------|---|---------------------------------|-------------------------------|
|     |  |                                |  | 2561<br>(บาท) | 2562<br>(บาท) | 2563<br>(บาท) | 2564<br>(บาท) | 2565<br>(บาท) |   |                                 |                               |
| 1   | ก่อสร้างถนนลาดยาง /แอสฟัลติกส์คอนกรีต / ซ่อมสร้างรั้วโขงลิ่งถนนลาดยาง หมู่ 1 | เพื่ออำนวยความสะดวกในการคมนาคม | ถนนลาดยางจากบ้านนางฉวี ช่างจัดตุรัส -สามแยกเชื่อมถนนเชื่อมตำบลตะโกทอง ก 6 ม.ย 14,000 ม. หนา 0.05 เมตร หมู่ 1   | -             | -             | 50,400,000    | -             | -             | จำนวนถนนลาดยางในหมู่บ้านเพิ่มขึ้น จำนวน 1 สาย | ราษฎรได้รับความสะดวกในการคมนาคม | กองช่าง                       |
|     | ถนนลาดยาง หมู่ 1   |                                | เสริมผิวจราจรแอสฟัลติกส์จากซุ้มประตูเข้าหมู่บ้าน - รร.บ้านโนนศรีอุบลอินประชาสรรค์ กว้าง 6 เมตร ยาว 2,300 เมตร หนา 0.15 เมตร หมู่ 1                               | -             | -             | 8,280,000     | -             | -             | จำนวนถนนลาดยางในหมู่บ้านเพิ่มขึ้น จำนวน 1 สาย | ราษฎรได้รับความสะดวกในการคมนาคม | กองช่าง                       |
|     | แอสฟัลติกส์คอนกรีต หมู่ 1  |                                | -จากทางเข้าหมู่บ้าน - บ้านนางกิมรวยพรมจร ขนาดผิวจราจรกว้าง 8 เมตร ยาว 2,190 เมตร หนา 0.05 เมตร หรือโดยมีพื้นที่เสริมผิวจราจรแอสฟัลท์ไม่น้อยกว่า 17,520 ตารางเมตร | -             | -             | 6,307,200     | -             | -             | จำนวนถนนลาดยางบ้านเพิ่มขึ้น จำนวน 1 สาย       | ราษฎรได้รับความสะดวกในการคมนาคม | กองช่าง                       |
|     | แอสฟัลติกส์คอนกรีต หมู่ 2  |                                | -จากบ้านนายชอบ สุตตานากร -บ้านนายประดิษฐ์ อ่อนแสงจันทร์ กว้าง 6 ม. ยาว 690 เมตร หนา 0.05 เมตร  | 1,490,400     | -             | -             | -             | -             | จำนวนถนนลาดยางบ้านเพิ่มขึ้น จำนวน 1 สาย       | ราษฎรได้รับความสะดวกในการคมนาคม | กองช่าง                       |
|     | แอสฟัลติกส์คอนกรีต หมู่ 3  |                                | - จากโรงสีนายสุพรรณ ภูักดีแก้ว - ถนนจัดตุรัส - บ้านเหน็จณรงค์ กว้าง 4 เมตร   | 669,600       | -             | -             | -             | -             | จำนวนถนนลาดยางบ้านเพิ่มขึ้น จำนวน 1 สาย       | ราษฎรได้รับความสะดวกในการคมนาคม | กองช่าง                       |

ก. ยุทธศาสตร์จังหวัดที่ 1 การสร้างความเข้มแข็งทางเศรษฐกิจฐานรากและแข่งขันได้อย่างยั่งยืน

ข. ยุทธศาสตร์การพัฒนาของ อปท.ในเขตจังหวัดที่ 6 การพัฒนาโครงสร้างพื้นฐานเพื่อรองรับการเป็นศูนย์กลางทางการตลาดและการเชื่อมโยงสู่ประเทศในประชาคมอาเซียนร่วมและยั่งยืน

2. ยุทธศาสตร์ที่ 2 การพัฒนาด้านโครงสร้างพื้นฐาน

2.1 แนวทางการพัฒนา ก่อสร้าง ปรับปรุง บำรุงรักษาถนน สะพาน บล็อกคอนกรีต ฝาย และราง/ท่อระบายน้ำ

แผนงานอุตสาหกรรมและการโยธา งานก่อสร้างโครงสร้างพื้นฐาน

| ที่ | โครงการ                    | วัตถุประสงค์ | เป้าหมาย<br>(ผลผลิตของโครงการ)  | งบประมาณ      |               |               |               |               | ตัวชี้วัด<br>(KPI)                                | ผลลัพธ์ที่คาดว่าจะได้รับ            | หน่วยงาน<br>รับผิดชอบหลัก |
|-----|----------------------------|--------------|---|---------------|---------------|---------------|---------------|---------------|---|-------------------------------------|---------------------------|
|     |                            |              |   | 2561<br>(บาท) | 2562<br>(บาท) | 2563<br>(บาท) | 2564<br>(บาท) | 2565<br>(บาท) |   |                                     |                           |
|     | แอสฟัลติกส์คอนกรีต หมู่ 3  |              | -จากคุ่มบูรพา - คุ่มตะวันตกสงขลา<br>กว้าง 4 ม. ยาว 1,000 เมตร หนา 0.15 ม.   | 1,440,000     | -             | -             | -             | -             | จำนวนถนนลาดยาง<br>บ้านเพิ่มขึ้น จำนวน 1 สาย       | ราษฎรได้รับความสะดวก<br>ในการคมนาคม | กองช่าง                   |
|     | แอสฟัลติกส์คอนกรีต หมู่ 4  |              | ซ่อมสร้างริชกึ่งถนนสายบ้านหญา -<br>โป่งเกตุ จากสวนป่าเรไร เชื่อมกับตำบล<br>ท่ากูบ กว้าง 6 เมตร ยาว 1,200 เมตร<br>หนา 0.05 เมตร    | -             | -             | 43,200,000    | -             | -             | จำนวนถนนลาดยางในหมู่<br>บ้านเพิ่มขึ้น จำนวน 1 สาย | ราษฎรได้รับความสะดวกในการ<br>คมนาคม | กองช่าง                   |
|     | ซ่อมสร้างริชกึ่งถนน หมู่ 4 |              | ซ่อมสร้างริชกึ่งถนนสายบ้านหญา -<br>โป่งเกตุ จากหนองจิก - ชายแดนโป่งเกตุ<br>กว้าง 6 เมตร ยาว 7,000 เมตร                            | -             | -             | 21,000,000    | -             | -             | จำนวนถนนลาดยางในหมู่<br>บ้านเพิ่มขึ้น จำนวน 1 สาย | ราษฎรได้รับความสะดวกในการ<br>คมนาคม | กองช่าง                   |
|     | แอสฟัลติกส์คอนกรีต หมู่ 5  |              | ต่อโครงการเดิมสายกลางหมู่บ้านบ้านพลับ<br>ก 5 ม. ย 800 ม หนา 0.05 เมตร   | -             | -             | 1,440,000     | -             | -             | จำนวนถนนลาดยาง<br>บ้านเพิ่มขึ้น จำนวน 1 สาย       | ราษฎรได้รับความสะดวก<br>ในการคมนาคม | กองช่าง                   |
|     | แอสฟัลติกส์คอนกรีต หมู่ 5  |              | สายบ้านนายสำรวย มีพระจันทร์ -<br>โรงเรียนบ้านพลับ ก 4 ม. ย 450 ม.<br>หนา 0.05 เมตร  | -             | -             | -             | 648,000       | -             | จำนวนถนนลาดยาง<br>บ้านเพิ่มขึ้น จำนวน 1 สาย       | ราษฎรได้รับความสะดวก<br>ในการคมนาคม | กองช่าง                   |
|     | ถนนลาดยาง หมู่ 5           |              | ถนนลาดยางสายกลางหมู่บ้านต่อโครงการ<br>เดิม กว้าง 6 เมตร ยาว 590 เมตร<br>หนา 0.05 เมตร หรือมีพื้นที่ไม่น้อยกว่า<br>3,540 ตารางเมตร | -             | -             | 2,124,000     | -             | -             | จำนวนถนนลาดยางในหมู่<br>บ้านเพิ่มขึ้น จำนวน 1 สาย | ราษฎรได้รับความสะดวกในการ<br>คมนาคม | กองช่าง                   |

ก. ยุทธศาสตร์จังหวัดที่ 1 การสร้างความเข้มแข็งทางเศรษฐกิจฐานรากและแข่งขันได้อย่างยั่งยืน

ข. ยุทธศาสตร์การพัฒนาของ อปท.ในเขตจังหวัดที่ 6 การพัฒนาโครงสร้างพื้นฐานเพื่อรองรับการเป็นศูนย์กลางทางการตลาดและการเชื่อมโยงสู่ประเทศในประชาคมอาเซียนร่วมและยั่งยืน

2. ยุทธศาสตร์ที่ 2 การพัฒนาด้านโครงสร้างพื้นฐาน

2.1 แนวทางการพัฒนา ก่อสร้าง ปรับปรุง บำรุงรักษาถนน สะพาน บล็อกคอนกรีต ฝาย และราง/ท่อระบายน้ำ

แผนงานอุตสาหกรรมและการโยธา งานก่อสร้างโครงสร้างพื้นฐาน

| ที่ | โครงการ                   | วัตถุประสงค์ | เป้าหมาย<br>(ผลผลิตของโครงการ)  | งบประมาณ      |               |               |               |               | ตัวชี้วัด<br>(KPI)                            | ผลลัพธ์ที่คาดว่าจะได้รับ        | หน่วยงาน<br>รับผิดชอบหลัก |
|-----|---------------------------|--------------|---|---------------|---------------|---------------|---------------|---------------|---|---------------------------------|---------------------------|
|     |                           |              |   | 2561<br>(บาท) | 2562<br>(บาท) | 2563<br>(บาท) | 2564<br>(บาท) | 2565<br>(บาท) |   |                                 |                           |
|     | ถนนลาดยาง หมู่ 5          |              | ถนนลาดยางสายกลางหมู่บ้านต่อโครงการเดิม กว้าง 6 เมตร ยาว 2,400 เมตร หนา 0.05 เมตร หรือมีพื้นที่ไม่น้อยกว่า 13,460 ตารางเมตร  | -             | -             | 8,064,000     | -             | -             | จำนวนถนนลาดยางในหมู่บ้านเพิ่มขึ้น จำนวน 1 สาย | ราษฎรได้รับความสะดวกในการคมนาคม | กองช่าง                   |
|     | แอสฟัลติกส์คอนกรีต หมู่ 6 |              | - จากทางเข้าหมู่บ้าน -บ้านห้วย (บ้านนางผ่อง เครือเขียว ) กว้าง 5 เมตร ยาว 775 เมตร หนาเฉลี่ย 0.04 เมตร หรือมีพื้นที่เสริมผิวจราจรแอสฟัลติกส์ไม่น้อยกว่า 3,875 ตารางเมตร | 1,395,000     | -             | -             | -             | -             | จำนวนถนนลาดยางในหมู่บ้านเพิ่มขึ้น จำนวน 1 สาย | ราษฎรได้รับความสะดวกในการคมนาคม | กองช่าง                   |
|     | ถนนลาดยาง หมู่ 6          |              | ก่อสร้างถนนลาดยางต่อโครงการเดิมจากถนนายุดดี ซาดรี -บ้านร่วมมิตร เชื่อม อ.ซับใหญ่ ก.8ม. ย.10000ม. หนา 0.10ม.   | -             | -             | 48,000,000    | -             | -             | จำนวนถนนลาดยางในหมู่บ้านเพิ่มขึ้น จำนวน 1 สาย | ราษฎรได้รับความสะดวกในการคมนาคม | กองช่าง                   |
|     | แอสฟัลติกส์คอนกรีต หมู่ 7 |              | สายสะพานหนองเครือตะปา กว้าง 4 ม. ยาว 400 เมตร หนา 0.05 เมตร หรือมีพื้นที่ไม่น้อยกว่า 1,600 ตารางเมตร  | 576,000       | -             | -             | -             | -             | จำนวนถนนลาดยางในหมู่บ้านเพิ่มขึ้น จำนวน 1 สาย | ราษฎรได้รับความสะดวกในการคมนาคม | กองช่าง                   |
|     | แอสฟัลติกส์คอนกรีต หมู่ 8 |              | -จากศาลาตาปูบ้าน -บ้านนายมงคลชัย นาเจริญ ขนาดผิวจราจรกว้าง 4 เมตร ยาว 350 เมตร หนา 0.05 เมตร หรือมีพื้นที่เสริมผิวจราจรแอสฟัลติกส์ไม่น้อยกว่า 1,400 บาท                 | 504,000       | -             | -             | -             | -             | จำนวนถนนลาดยางในหมู่บ้านเพิ่มขึ้น จำนวน 1 สาย | ราษฎรได้รับความสะดวกในการคมนาคม | กองช่าง                   |

ก. ยุทธศาสตร์จังหวัดที่ 1 การสร้างความเข้มแข็งทางเศรษฐกิจฐานรากและแข่งขันได้อย่างยั่งยืน

ข. ยุทธศาสตร์การพัฒนาของ อปท.ในเขตจังหวัดที่ 6 การพัฒนาโครงสร้างพื้นฐานเพื่อรองรับการเป็นศูนย์กลางทางการตลาดและการเชื่อมโยงสู่ประเทศในประชาคมอาเซียนร่วมและยั่งยืน

2. ยุทธศาสตร์ที่ 2 การพัฒนาด้านโครงสร้างพื้นฐาน

2.1 แนวทางการพัฒนา ก่อสร้าง ปรับปรุง บำรุงรักษาถนน สะพาน บล็อกคอนกรีต ฝาย และราง/ท่อระบายน้ำ

แผนงานอุตสาหกรรมและการโยธา งานก่อสร้างโครงสร้างพื้นฐาน

| ที่ | โครงการ                            | วัตถุประสงค์ | เป้าหมาย<br>(ผลผลิตของโครงการ)   | งบประมาณ      |               |               |               |               | ตัวชี้วัด<br>(KPI)                                | ผลลัพธ์ที่คาดว่าจะได้รับ            | หน่วยงาน<br>รับผิดชอบหลัก |
|-----|------------------------------------|--------------|--|---------------|---------------|---------------|---------------|---------------|---|-------------------------------------|---------------------------|
|     |                                    |              |  | 2561<br>(บาท) | 2562<br>(บาท) | 2563<br>(บาท) | 2564<br>(บาท) | 2565<br>(บาท) |   |                                     |                           |
|     | แอสฟัลติกส์คอนกรีต หมู่ 9          |              | -จากหัวสะพาน -บ้านนายพรมมา<br>ชัยมีแรง ก 5 ม. ย 650 ม. น 0.05 ม.   | 1,170,000     | -             | -             | -             | -             | จำนวนถนนลาดยาง<br>บ้านเพิ่มขึ้น จำนวน 1 สาย       | ราษฎรได้รับความสะดวก<br>ในการคมนาคม | กองช่าง                   |
|     | แอสฟัลติกส์คอนกรีต หมู่ 9          |              | -จากบ้านเลขที่ 111 - ถนนจัดรัส-บ้านหนึ่งใจ<br>กว้าง 5 เมตร ยาว 575 เมตร หนา 0.05 ม.<br>หรือมีพื้นที่ไม่น้อยกว่า 2,875 ตารางเมตร                                  | 1,035,000     | -             | -             | -             | -             | จำนวนถนนลาดยาง<br>บ้านเพิ่มขึ้น จำนวน 1 สาย       | ราษฎรได้รับความสะดวก<br>ในการคมนาคม | กองช่าง                   |
|     | แอสฟัลติกส์คอนกรีต หมู่ 9          |              | แอสฟัลติกส์สายบ้านห้วยยาง ถึงถนน<br>ชัยภูมิสี่คี่เชื่อมต่อกับตำบลกุดน้ำใส<br>กว้าง 5เมตร ยาว 4000เมตร หนา 0.15 ม.<br>หรือมีพื้นที่ไม่น้อยกว่า 20000 เมตร         | -             | -             | 12,000,000    | -             | -             | จำนวนถนนลาดยางในหมู่<br>บ้านเพิ่มขึ้น จำนวน 1 สาย | ราษฎรได้รับความสะดวกในการ<br>คมนาคม | กองช่าง                   |
|     | ถนนลาดยาง หมู่ 9                   |              | ก่อสร้างถนนลาดยางจากบ้านนายพรมมา<br>ชัยมีแรง ถึงฝายสำโรงโคก 5x1240<br>หนา 0.05 เมตร หรือมีพื้นที่ไม่น้อยกว่า<br>6,200 ตร.ม.                                      | -             | -             | 3,720,000     | -             | -             | จำนวนถนนลาดยางในหมู่<br>บ้านเพิ่มขึ้น จำนวน 1 สาย | ราษฎรได้รับความสะดวกในการ<br>คมนาคม | กองช่าง                   |
|     | แอสฟัลติกส์คอนกรีต หมู่ 10         |              | -ถนนกลางหมู่บ้านจากวัดสว่างวารี -<br>หน้าบ้านนายบุญมี ชาตรี กว้าง 4 เมตร<br>ยาว 600 เมตร   | -             | -             | 672,000       | -             | -             | จำนวนถนนลาดยาง<br>บ้านเพิ่มขึ้น จำนวน 1 สาย       | ราษฎรได้รับความสะดวก<br>ในการคมนาคม | กองช่าง                   |
|     | ซ่อมสร้างรั้วโขกเลี้ยง ถนน หมู่ 10 |              | ซ่อมสร้างรั้วโขกเลี้ยงสายบ้านห้วยโนนตะโก<br>จากวัดสว่างวารี-บ้านลับเชื่อมต่อยู่ระหว่าง<br>ต.หนองโดนกับต.บ้านขาม กว้าง 5เมตร<br>ยาว 2700 เมตร หนา0.05 เมตร หรือมี | -             | -             | 10,000,000    | -             | -             | จำนวนถนนลาดยางในหมู่<br>บ้านเพิ่มขึ้น จำนวน 1 สาย | ราษฎรได้รับความสะดวกในการ<br>คมนาคม | กองช่าง                   |

ก. ยุทธศาสตร์จังหวัดที่ 1 การสร้างความเข้มแข็งทางเศรษฐกิจฐานรากและแข่งขันได้อย่างยั่งยืน

ข. ยุทธศาสตร์การพัฒนาของ อปท.ในเขตจังหวัดที่ 6 การพัฒนาโครงสร้างพื้นฐานเพื่อรองรับการเป็นศูนย์กลางทางการตลาดและการเชื่อมโยงสู่ประเทศในประชาคมอาเซียนร่วมและยั่งยืน

2. ยุทธศาสตร์ที่ 2 การพัฒนาด้านโครงสร้างพื้นฐาน

2.1 แนวทางการพัฒนา ก่อสร้าง ปรับปรุง บำรุงรักษาถนน สะพาน บล๊อคคอนกรีต ฝาย และราง/ท่อระบายน้ำ

แผนงานอุตสาหกรรมและการโยธา งานก่อสร้างโครงสร้างพื้นฐาน

| ที่ | โครงการ                                  | วัตถุประสงค์                   | เป้าหมาย<br>(ผลผลิตของโครงการ)  | งบประมาณ      |               |               |               |               | ตัวชี้วัด<br>(KPI)                            | ผลลัพธ์ที่คาดว่าจะได้รับ        | หน่วยงาน<br>รับผิดชอบหลัก |
|-----|--|--------------------------------|---|---------------|---------------|---------------|---------------|---------------|---|---------------------------------|---------------------------|
|     |  |                                |   | 2561<br>(บาท) | 2562<br>(บาท) | 2563<br>(บาท) | 2564<br>(บาท) | 2565<br>(บาท) |   |                                 |                           |
| 2   | แอสฟัลติกส์คอนกรีต หมู่ 11               | เพื่ออำนวยความสะดวกในการคมนาคม | แอสฟัลติกส์สายจากสี่แยกบ้านนายประเสริฐแสงสว่าง ถึง รร.โนนศรีอ กว้าง 5 เมตร ยาว 300 เมตร หนา 0.15 เมตร                           | -             | -             | 900,000       | -             | -             | จำนวนถนนลาดยางในหมู่บ้านเพิ่มขึ้น จำนวน 1 สาย | ราษฎรได้รับความสะดวกในการคมนาคม | กองช่าง                   |
|     | ถนนลาดยาง หมู่ 11                        |                                | ก่อสร้างถนนลาดยางสายโนนฝายเหนือ-หนองพันก๊ก ขนาดผิวจราจรกว้าง 6 เมตร ยาว 5000 เมตร หนา 0.05 เมตร                                 | -             | -             | 18,000,000    | -             | -             | จำนวนถนนลาดยางในหมู่บ้านเพิ่มขึ้น จำนวน 1 สาย | ราษฎรได้รับความสะดวกในการคมนาคม | กองช่าง                   |
|     | ก่อสร้างถนนคอนกรีตเสริมเหล็ก คสล. หมู่ 1 |                                | คสล.จากถนนลาดยางเข้าหมู่บ้านไปฉาบป่นสถาน กว้าง 4 เมตร ยาว 330 เมตร หนา 0.15 เมตร หรือมีพื้นที่ไม่น้อยกว่า 1320 ตารางเมตร        | -             | -             | 792,000       | -             | -             | จำนวนถนน คสล.ในหมู่บ้านเพิ่มขึ้น จำนวน 1 สาย  | ราษฎรได้รับความสะดวกในการคมนาคม | กองช่าง                   |
|     | คสล. หมู่ 4                              |                                | คสล.จากร้านค้าชุมชนเลียบบลำห้วยลำคันทันดูทิศใต้-ทิศตะวันตก กว้าง 4 เมตร ยาว 330 เมตร หนา 0.15 เมตร                              | -             | -             | 792,000       | -             | -             | จำนวนถนน คสล.ในหมู่บ้านเพิ่มขึ้น จำนวน 1 สาย  | ราษฎรได้รับความสะดวกในการคมนาคม | กองช่าง                   |
|     | คสล. หมู่ 5                              |                                | คสล.สายกลางบ้านต่อโครงการเดิม-ถนนชัยภูมิ-สี่คิ้ว กว้าง 6 เมตร ยาว 160 เมตร หนา 0.15 เมตร หรือมีพื้นที่ไม่น้อยกว่า 960 ตารางเมตร | -             | -             | 576,000       | -             | -             | จำนวนถนน คสล.ในหมู่บ้านเพิ่มขึ้น จำนวน 1 สาย  | ราษฎรได้รับความสะดวกในการคมนาคม | กองช่าง                   |



ก. ยุทธศาสตร์จังหวัดที่ 1 การสร้างความเข้มแข็งทางเศรษฐกิจฐานรากและแข่งขันได้อย่างยั่งยืน

ข. ยุทธศาสตร์การพัฒนาของ อปท.ในเขตจังหวัดที่ 6 การพัฒนาโครงสร้างพื้นฐานเพื่อรองรับการเป็นศูนย์กลางทางการตลาดและการเชื่อมโยงสู่ประเทศในประชาคมอาเซียนร่วมและยั่งยืน

2. ยุทธศาสตร์ที่ 2 การพัฒนาด้านโครงสร้างพื้นฐาน

2.1 แนวทางการพัฒนา ก่อสร้าง ปรับปรุง บำรุงรักษาถนน สะพาน บล็อกคอนกรีต ฝาย และราง/ท่อระบายน้ำ

แผนงานอุตสาหกรรมและการโยธา งานก่อสร้างโครงสร้างพื้นฐาน

| ที่ | โครงการ     | วัตถุประสงค์ | เป้าหมาย<br>(ผลผลิตของโครงการ)   | งบประมาณ      |               |               |               |               | ตัวชี้วัด<br>(KPI)                             | ผลลัพธ์ที่คาดว่าจะได้รับ        | หน่วยงาน<br>รับผิดชอบหลัก |
|-----|-------------|--------------|--|---------------|---------------|---------------|---------------|---------------|--|---------------------------------|---------------------------|
|     |             |              |  | 2561<br>(บาท) | 2562<br>(บาท) | 2563<br>(บาท) | 2564<br>(บาท) | 2565<br>(บาท) |  |                                 |                           |
|     | คสล. หมู่ 7 |              | -คสล.จากหนองเครือตะปาดต่อโครงการเดิมถึงสามแยกเขื่อนลั่นเชื่อมต่อกับตำบลตะโกทอง กว้าง 5 ม.ยาว 2,500 ม. หนา 0.15 เมตร หรือมีพื้นที่ คสล.ไม่น้อยกว่า 12,500 ตารางเมตร | -             | -             | 7,500,000     | -             | -             | จำนวนถนนคอนกรีตในหมู่บ้านเพิ่มขึ้น จำนวน 1 สาย | ราษฎรได้รับความสะดวกในการคมนาคม | กองช่าง                   |
|     | คสล. หมู่ 7 |              | -คสล.จากสามแยกประปาถึงคุ้มวังไฮ กว้าง 5 ม. ยาว 3,500 ม. หนา 0.15 ม. หรือมีพื้นที่ คสล.ไม่น้อยกว่า 17,500 ตร.ม.   | -             | -             | 10,500,000    | -             | -             | จำนวนถนนคอนกรีตในหมู่บ้านเพิ่มขึ้น จำนวน 1 สาย | ราษฎรได้รับความสะดวกในการคมนาคม | กองช่าง                   |
|     | คสล. หมู่ 7 |              | -คสล.จากบ้านนางส้มเกลี้ยง เขื่อนมีแรง-บ้านนายต๋อน สมนึก ก 4 ม. ย 1,000 ม. พร้อมวางท่อ 2 จุด ๆ ละ 4 ท่อน  | -             | -             | 20,000,000    | -             | -             | จำนวนถนนคอนกรีตในหมู่บ้านเพิ่มขึ้น จำนวน 1 สาย | ราษฎรได้รับความสะดวกในการคมนาคม | กองช่าง                   |
|     | คสล. หมู่ 7 |              | -คสล.จากบ้านนายวิเชียร พึ่งทิพย์ -สามแยกเขื่อนลั่น ขนาดผิวจราจรกว้าง 5 เมตร ยาว 4,600 เมตร หนา 0.15 เมตร หรือมีพื้นที่คสล. ไม่น้อยกว่า 23,000 ตารางเมตร            | -             | -             | 13,800,000    | -             | -             | จำนวนถนนคอนกรีตในหมู่บ้านเพิ่มขึ้น จำนวน 1 สาย | ราษฎรได้รับความสะดวกในการคมนาคม | กองช่าง                   |
|     | คสล. หมู่ 7 |              | คสล.จากคุ้มโสกเดือนห้า-หนองพันก๊ก กว้าง 4 เมตร ยาว 1500 เมตร หนา 0.15 เมตร   | -             | -             | 36,000,000    | -             | -             | จำนวนถนน คสล.ในหมู่บ้านเพิ่มขึ้น จำนวน 1 สาย   | ราษฎรได้รับความสะดวกในการคมนาคม | กองช่าง                   |

ก. ยุทธศาสตร์จังหวัดที่ 1 การสร้างความเข้มแข็งทางเศรษฐกิจฐานรากและแข่งขันได้อย่างยั่งยืน

ข. ยุทธศาสตร์การพัฒนาของ อปท.ในเขตจังหวัดที่ 6 การพัฒนาโครงสร้างพื้นฐานเพื่อรองรับการเป็นศูนย์กลางทางการตลาดและการเชื่อมโยงสู่ประเทศในประชาคมอาเซียนร่วมและยั่งยืน

2. ยุทธศาสตร์ที่ 2 การพัฒนาด้านโครงสร้างพื้นฐาน

2.1 แนวทางการพัฒนา ก่อสร้าง ปรับปรุง บำรุงรักษาถนน สะพาน บล็อกคอนกรีต ฝาย และราง/ท่อระบายน้ำ

แผนงานอุตสาหกรรมและการโยธา งานก่อสร้างโครงสร้างพื้นฐาน

| ที่ | โครงการ     | วัตถุประสงค์ | เป้าหมาย<br>(ผลผลิตของโครงการ)  | งบประมาณ      |                    |               |               |               | ตัวชี้วัด<br>(KPI)                                 | ผลลัพธ์ที่คาดว่าจะได้รับ            | หน่วยงาน<br>รับผิดชอบหลัก |
|-----|-------------|--------------|---|---------------|--------------------|---------------|---------------|---------------|--|-------------------------------------|---------------------------|
|     |             |              |   | 2561<br>(บาท) | 2562<br>(บาท)      | 2563<br>(บาท) | 2564<br>(บาท) | 2565<br>(บาท) |  |                                     |                           |
|     | คสล. หมู่ 8 |              | คสล.บ้านนายจำปา เสาโกมุต เลียบลำห้วย<br>ลำคันทู หลังร้านค้าชุมชน กว้าง 4 เมตร<br>ยาว 550 เมตร หนา 0.15 เมตร หรือมีพื้นที่<br>ไม่น้อยกว่า 2200 ตารางเมตร                       | -             | 1,320,000<br>ป/ค.3 | 1,320,000     | -             | -             | จำนวนถนน คสล.ในหมู่<br>บ้านเพิ่มขึ้น จำนวน 1 สาย   | ราษฎรได้รับความสะดวกในการ<br>คมนาคม | กองช่าง                   |
|     | คสล. หมู่ 8 |              | -คสล.หน้าบ้านนายจำปา เสาโกมุต -<br>ร้านค้าชุมชน เลียบลำห้วยลำคันทู<br>ขนาดผิวจราจรกว้าง 4 เมตร ยาว 666<br>เมตร หนา 0.15 เมตร หรือมีพื้นที่<br>คสล.ไม่น้อยกว่า 2,664 ตารางเมตร | -             | -                  | 1,598,400     | -             | -             | จำนวนถนนคอนกรีตในหมู่<br>บ้านเพิ่มขึ้น จำนวน 1 สาย | ราษฎรได้รับความสะดวก<br>ในการคมนาคม | กองช่าง                   |
|     | คสล.หมู่ 9  |              | สายบ้านห้วยยาง หมู่9 ถึงถนนชัยภูมิ<br>สี่คี่เชื่อมต่อกับตำบลกุดน้ำใส ก 5 ม.<br>ยาว 4,000 เมตร หนา 0.15 เมตร<br>หรือมีพื้นที่ คสล.ไม่น้อยกว่า 20,000 ตร.ม.                     | -             | -                  | 12,000,000    | -             | -             | จำนวนถนนคอนกรีตในหมู่<br>บ้านเพิ่มขึ้น จำนวน 1 สาย | ราษฎรได้รับความสะดวก<br>ในการคมนาคม | กองช่าง                   |
|     | คสล.หมู่ 11 |              | -จากสี่แยกบ้านนายประเสริฐ แสงสว่าง -<br>รร.โนนศรีอุบลอินประชาสรรค์ กว้าง 5 ม.<br>ยาว 300 เมตร หนา 0.15 เมตร หรือมีพื้นที่<br>คสล. ไม่น้อยกว่า 1,500 ตารางเมตร                 | -             | -                  | -             | 900,000       | -             | จำนวนถนนคอนกรีตในหมู่<br>บ้านเพิ่มขึ้น จำนวน 1 สาย | ราษฎรได้รับความสะดวก<br>ในการคมนาคม | กองช่าง                   |

ก. ยุทธศาสตร์จังหวัดที่ 1 การสร้างความเข้มแข็งทางเศรษฐกิจฐานรากและแข่งขันได้อย่างยั่งยืน

ข. ยุทธศาสตร์การพัฒนาของ อปท.ในเขตจังหวัดที่ 6 การพัฒนาโครงสร้างพื้นฐานเพื่อรองรับการเป็นศูนย์กลางทางการตลาดและการเชื่อมโยงสู่ประเทศในประชาคมอาเซียนร่วมและยั่งยืน

2. ยุทธศาสตร์ที่ 2 การพัฒนาด้านโครงสร้างพื้นฐาน

2.1 แนวทางการพัฒนา ก่อสร้าง ปรับปรุง บำรุงรักษาถนน สะพาน บล็อกคอนกรีต ฝาย และราง/ท่อระบายน้ำ

แผนงานอุตสาหกรรมและการโยธา งานก่อสร้างโครงสร้างพื้นฐาน

| ที่     | โครงการ                                      | วัตถุประสงค์  | เป้าหมาย<br>(ผลผลิตของโครงการ)   | งบประมาณ      |                                     |               |               |               | ตัวชี้วัด<br>(KPI)                                | ผลลัพธ์ที่คาดว่าจะได้รับ  | หน่วยงาน<br>รับผิดชอบหลัก |
|---------|--|---|--|---------------|-------------------------------------|---------------|---------------|---------------|---|---|---------------------------|
|         |  |   |  | 2561<br>(บาท) | 2562<br>(บาท)                       | 2563<br>(บาท) | 2564<br>(บาท) | 2565<br>(บาท) |   |   |                           |
| 3       | โครงการก่อสร้าง ปรับปรุง<br>ซ่อมแซมถนนลูกรัง | เพื่ออำนวยความสะดวกในการ<br>คมนาคมขนส่งสินค้าและผลผลิต<br>ทางการเกษตร |  |               |                                     |               |               |               |   |   |                           |
| หมู่ 4  |  |   | ยกทรงพูนดินลงลูกรังพร้อมวางท่อหนอง<br>ปล้อง หนองตนาเชื่อมถนนโนนฝาย<br>กว้าง 4 เมตร ยาว 2000 เมตร สูง 0.50 ม.                               | -             | -                                   | 800,000       | -             | -             | จำนวนถนนลูกรังในหมู่<br>บ้านเพิ่มขึ้น จำนวน 1 สาย | ราษฎรได้รับความสะดวกในการ<br>คมนาคม   | กองช่าง                   |
| หมู่ 6  |  |   | -ปรับเกรดลงลูกรังสายยางเครือ -<br>ร่วมมิตร กว้าง 8 ม.ยาว 7,000 เมตร<br>หนา 0.10 เมตร หรือมีปริมาตรลูกรังไม่<br>น้อยกว่า 5,600 ลูกบาศก์เมตร | -             | 1,120,000<br>ข้อบัญญัติ 62          | 1,120,000     | -             | -             | จำนวนถนนลูกรังในหมู่บ้าน<br>เพิ่มขึ้นจำนวน 1 สาย  | ราษฎรได้รับความสะดวก<br>ในการคมนาคมขนส่ง<br>สินค้าตลอดจนผลผลิต<br>ทางการเกษตร | กองช่าง                   |
| หมู่ 11 |  |   | -ลงลูกรังปรับเกรดถนนสายบ้านโนนฝาย<br>เหนือ-หนองพันก๊ก-สายหนองหมี-ห้วยวังไฮ<br>พร้อมวางท่อระยะทางประมาณ 12 กม.                              | -             | 700,000<br>ป / ค 3<br>ข้อบัญญัติ 62 | 700,000       | -             | -             | จำนวนถนนลูกรังในหมู่<br>บ้านเพิ่มขึ้น จำนวน 1 สาย | ราษฎรได้รับความสะดวกในการ<br>คมนาคม   | กองช่าง                   |
| หมู่ 11 |  |   | ยกทรงพูนดินจากทางรถไฟ-แยกโสกเดือน<br>ห้า กว้าง 6 เมตร ยาว 7000 เมตร หนา<br>0.10 ม.หรือมีพื้นที่ไม่น้อยกว่า 4200 ตร.ม.                      | -             | -                                   | 840,000       | -             | -             | จำนวนถนนลูกรังในหมู่<br>บ้านเพิ่มขึ้น จำนวน 1 สาย | ราษฎรได้รับความสะดวกในการ<br>คมนาคม   | กองช่าง                   |
| หมู่ 11 |  |   | -ยกทรงพูนดินลงลูกรังจากทางรถไฟ-<br>แยกโสกเดือนห้า ก 6 ม ย 7,000 ม.<br>หนา 0.10 เมตร หรือมีปริมาตรลูกรัง<br>ไม่น้อยกว่า 4,200 ลูกบาศก์เมตร  | -             | -                                   | 840,000       | -             | -             | จำนวนถนนลูกรังในหมู่บ้าน<br>เพิ่มขึ้นจำนวน 1 สาย  | ราษฎรได้รับความสะดวก<br>ในการคมนาคมขนส่ง<br>สินค้าตลอดจนผลผลิต<br>ทางการเกษตร | กองช่าง                   |
| หมู่ 11 |  |   | -ปรับเกรดลูกรังโนนฝายเหนือ - แยกโสก<br>เดือนห้า กว้าง 6 เมตร ยาว 600 เมตร  | -             | -                                   | 1,600,000     | -             | -             | จำนวนถนนลูกรังในหมู่บ้าน<br>เพิ่มขึ้นจำนวน 1 สาย  | ราษฎรได้รับความสะดวก<br>ในการคมนาคมขนส่ง                                      | กองช่าง                   |

ก. ยุทธศาสตร์จังหวัดที่ 1 การสร้างความเข้มแข็งทางเศรษฐกิจฐานรากและแข่งขันได้อย่างยั่งยืน

ข. ยุทธศาสตร์การพัฒนาของ อปท.ในเขตจังหวัดที่ 6 การพัฒนาโครงสร้างพื้นฐานเพื่อรองรับการเป็นศูนย์กลางทางการตลาดและการเชื่อมโยงสู่ประเทศในประชาคมอาเซียนร่วมและยั่งยืน

2. ยุทธศาสตร์ที่ 2 การพัฒนาด้านโครงสร้างพื้นฐาน

2.1 แนวทางการพัฒนา ก่อสร้าง ปรับปรุง บำรุงรักษาถนน สะพาน บล็อกคอนกรีต ฝาย และราง/ท่อระบายน้ำ

แผนงานอุตสาหกรรมและการโยธา งานก่อสร้างโครงสร้างพื้นฐาน

| ที่    | โครงการ  | วัตถุประสงค์                                | เป้าหมาย<br>(ผลผลิตของโครงการ)  | งบประมาณ      |               |               |               |               | ตัวชี้วัด<br>(KPI )                             | ผลลัพธ์ที่คาดว่าจะได้รับ  | หน่วยงาน<br>รับผิดชอบหลัก |
|--------|--|---|---|---------------|---------------|---------------|---------------|---------------|---|---|---------------------------|
|        |  |   |   | 2561<br>(บาท) | 2562<br>(บาท) | 2563<br>(บาท) | 2564<br>(บาท) | 2565<br>(บาท) |   |   |                           |
| 4      | โครงการก่อสร้าง/ซ่อมแซม<br>ผนังกันน้ำ / ฝายน้ำล้น /<br>บล็อกคอนกรีต / สะพาน /<br>ฝายเก็บกักน้ำ | เพื่อป้องกันการพังของลำห้วย<br>ในฤดูน้ำหลาก | ก่อสร้างบล็อกคอนกรีต สายห้วยลำคันทอง<br>จำนวน 2 จุด<br>จุดที่ 1 ห้วยลำคันทองหลัง รร.บ้านโนนฝาย<br>ฝายชั่วคราว จำนวน 1 จุด<br>จุดที่ 2 ห้วยลำคันทองฝายท่าเตือ จำนวน 2จุด | -             | -             | 800,000       | -             | -             | จำนวนบล็อกคอนกรีตในหมู่บ้านเพิ่มขึ้น            | ราษฎรได้รับความสะดวกในการ<br>คมนาคม   | กองช่าง                   |
| หมู่ 1 |  |   | ก่อสร้างฝายน้ำล้น ห้วยลำคันทอง  | -             | -             | 1,000,000     | -             | -             | จำนวนถนน คสล.ในหมู่บ้านเพิ่มขึ้น จำนวน 1 สาย    | ประชาชนได้รับประโยชน์จาก<br>การมีน้ำใช้มากขึ้น และมีน้ำ<br>อุปโภคและบริโภคได้ตลอดปี | กองช่าง                   |
| หมู่ 3 |  |   | -ก่อสร้างฝายน้ำล้น ลำห้วยลำคันทอง   | -             | -             | 1,000,000     | -             | -             | จำนวนฝายน้ำล้นเพิ่มขึ้น<br>1 แห่ง               | ประชาชนได้รับประโยชน์<br>จากการมีน้ำใช้มากขึ้น                                      | กองช่าง                   |
| หมู่ 3 |  |   | ก่อสร้างฝายเก็บกักน้ำลำห้วยลำคันทอง<br>ยาว 25 เมตร  | -             | -             | 1,000,000     | -             | -             | จำนวนฝายน้ำล้นเพิ่มขึ้น<br>จำนวน 1 แห่ง         | ประชาชนได้รับประโยชน์จาก<br>การมีน้ำใช้มากขึ้น และมีน้ำ<br>อุปโภคและบริโภคได้ตลอดปี | กองช่าง                   |
| หมู่ 3 |  |   | ก่อสร้างฝายน้ำล้นนายกิ่ง ประดับวงษ์   | -             | -             | 1,000,000     | -             | -             | จำนวนฝายน้ำล้นเพิ่มขึ้น<br>จำนวน 1 แห่ง         | ประชาชนได้รับประโยชน์จาก<br>การมีน้ำใช้มากขึ้น และมีน้ำ<br>อุปโภคและบริโภคได้ตลอดปี | กองช่าง                   |
| หมู่ 4 |  |   | วางท่อต่อโครงการเดิมเหมืองนายสมยศ<br>ชัยมีแรง - นานายณัฐนนท์ จันนพคุณ<br>ระยะทาง 1,500 เมตร วางท่อ 300 ท่อ  | -             | -             | -             | 1,500,000     | -             | จำนวนแหล่งน้ำได้รับการ<br>พัฒนาและฟื้นฟู 1 แห่ง | เกษตรกรมีน้ำเพียงพอและได้ใช้<br>ประโยชน์จากแหล่งน้ำเพิ่มขึ้น                        | กองช่าง                   |

ก. ยุทธศาสตร์จังหวัดที่ 1 การสร้างความเข้มแข็งทางเศรษฐกิจฐานรากและแข่งขันได้อย่างยั่งยืน

ข. ยุทธศาสตร์การพัฒนาของ อปท.ในเขตจังหวัดที่ 6 การพัฒนาโครงสร้างพื้นฐานเพื่อรองรับการเป็นศูนย์กลางทางการตลาดและการเชื่อมโยงสู่ประเทศในประชาคมอาเซียนร่วมและยั่งยืน

2. ยุทธศาสตร์ที่ 2 การพัฒนาด้านโครงสร้างพื้นฐาน

2.1 แนวทางการพัฒนา ก่อสร้าง ปรับปรุง บำรุงรักษาถนน สะพาน บล็อกคอนกรีต ฝาย และราง/ท่อระบายน้ำ

แผนงานอุตสาหกรรมและการโยธา งานก่อสร้างโครงสร้างพื้นฐาน

| ที่    | โครงการ | วัตถุประสงค์ | เป้าหมาย<br>(ผลผลิตของโครงการ)   | งบประมาณ      |               |               |               |               | ตัวชี้วัด<br>(KPI )                     | ผลลัพธ์ที่คาดว่าจะได้รับ  | หน่วยงาน<br>รับผิดชอบหลัก |
|--------|---------|--------------|--|---------------|---------------|---------------|---------------|---------------|---|---|---------------------------|
|        |         |              |  | 2561<br>(บาท) | 2562<br>(บาท) | 2563<br>(บาท) | 2564<br>(บาท) | 2565<br>(บาท) |   |   |                           |
| หมู่ 5 |         |              | ก่อสร้างฝายน้ำล้นลาด 1 ช่อง ยาว 40 เมตร กว้าง 6 เมตร สูง 2.5 เมตร              | -             | -             | 1,900,000     | -             | -             | จำนวนฝายน้ำล้นเพิ่มขึ้น<br>จำนวน 1 แห่ง | ประชาชนได้รับประโยชน์จากการมีน้ำใช้มากขึ้น และมีน้ำอุปโภคและบริโภคได้ตลอดปี | กองช่าง                   |
| หมู่ 5 |         |              | ก่อสร้างฝายน้ำล้นเชื่อมกับตำบลบ้านขาม กว้าง 5 ม. ยาว 1500 ม.                   | -             | -             | -             | 1,500,000     | -             | ร้อยละ100ของประชาชนมีน้ำสะอาดใช้        | ประชาชนมีน้ำสะอาดไว้ใช้อุปโภคบริโภคอย่างเพียงพอ                             | กองช่าง                   |
| หมู่ 5 |         |              | ก่อสร้างฝายประชาอาสาลำห้วยไผ่ฝายตอนล่าง ขนาดลึก 6เมตร เชื่อมกับต่อตำบลกุดน้ำใส | -             | -             | -             | 3,000,000     | -             | ร้อยละ100ของประชาชนมีน้ำสะอาดใช้        | ประชาชนมีน้ำสะอาดไว้ใช้อุปโภคบริโภคอย่างเพียงพอ                             | กองช่าง                   |
| หมู่ 5 |         |              | ก่อสร้างฝายน้ำล้นลาดระเริงไผ่ฝาย 1 ช่อง ยาว 40 เมตร กว้าง 6 เมตร สูง 2.5 เมตร  | -             | -             | -             | 1,900,000     | -             | จำนวนฝายน้ำล้นเพิ่มขึ้น<br>จำนวน 1 แห่ง | ประชาชนได้รับประโยชน์จากการมีน้ำใช้มากขึ้น และมีน้ำอุปโภคและบริโภคได้ตลอดปี | กองช่าง                   |
| หมู่ 5 |         |              | ก่อสร้างสะพานคอนกรีตข้ามลำห้วยพรายงามหลังบ้านนายประสาน พัฒมณี                  | -             | -             | -             | -             | 1,500,000     | จำนวนฝายน้ำล้นเพิ่มขึ้น<br>จำนวน 1 แห่ง | ประชาชนได้รับประโยชน์จากการมีน้ำใช้มากขึ้น และมีน้ำอุปโภคและบริโภคได้ตลอดปี | กองช่าง                   |
| หมู่ 5 |         |              | ก่อสร้างฝายน้ำล้นลาดห้วยพรายงาม บริเวณฝายน้ำล้นเก่า                            | -             | -             | -             | -             | 1,500,000     | จำนวนฝายน้ำล้นเพิ่มขึ้น<br>จำนวน 1 แห่ง | ประชาชนได้รับประโยชน์จากการมีน้ำใช้มากขึ้น และมีน้ำอุปโภคและบริโภคได้ตลอดปี | กองช่าง                   |
| หมู่ 6 |         |              | ก่อสร้างผนังกันตลิ่งวัดอัมพวันบ้านยางเครือ ยาว 190 เมตร สูง 2.5 เมตร           | -             | -             | 1,500,000     | -             | -             | จำนวนฝายน้ำล้นเพิ่มขึ้น<br>จำนวน 1 แห่ง | ประชาชนได้รับประโยชน์จากการมีน้ำใช้มากขึ้น และมีน้ำอุปโภคและบริโภคได้ตลอดปี | กองช่าง                   |

ก. ยุทธศาสตร์จังหวัดที่ 1 การสร้างความเข้มแข็งทางเศรษฐกิจฐานรากและแข่งขันได้อย่างยั่งยืน

ข. ยุทธศาสตร์การพัฒนาของ อปท.ในเขตจังหวัดที่ 6 การพัฒนาโครงสร้างพื้นฐานเพื่อรองรับการเป็นศูนย์กลางทางการตลาดและการเชื่อมโยงสู่ประเทศในประชาคมอาเซียนร่วมและยั่งยืน

2. ยุทธศาสตร์ที่ 2 การพัฒนาด้านโครงสร้างพื้นฐาน

2.1 แนวทางการพัฒนา ก่อสร้าง ปรับปรุง บำรุงรักษาถนน สะพาน บล็อกคอนกรีต ฝาย และราง/ท่อระบายน้ำ

แผนงานอุตสาหกรรมและการโยธา งานก่อสร้างโครงสร้างพื้นฐาน

| ที่     | โครงการ | วัตถุประสงค์ | เป้าหมาย<br>(ผลผลิตของโครงการ)   | งบประมาณ      |               |               |               |               | ตัวชี้วัด<br>(KPI)                      | ผลลัพธ์ที่คาดว่าจะได้รับ  | หน่วยงาน<br>รับผิดชอบหลัก |
|---------|---------|--------------|--|---------------|---------------|---------------|---------------|---------------|---|---|---------------------------|
|         |         |              |  | 2561<br>(บาท) | 2562<br>(บาท) | 2563<br>(บาท) | 2564<br>(บาท) | 2565<br>(บาท) |   |   |                           |
| หมู่ 6  |         |              | ก่อสร้างฝายน้ำล้นท่าท่าหัวและสะพานคอนกรีต 1 ช่อง ยาว 40 ม. กว้าง 6 ม. สูง 2.5 ม. สะพานคอนกรีต ยาว 3 ม. กว้าง 3 ม. สูง 2 ม. หมู่ 9, หมู่ 6 เชื่อมต.กุดน้ำใส | -             | -             | -             | 1,900,000     | -             | จำนวนฝายน้ำล้นเพิ่มขึ้น<br>จำนวน 1 แห่ง | ประชาชนได้รับประโยชน์จากการมีน้ำใช้มากขึ้น และมีน้ำอุปโภคและบริโภคได้ตลอดปี | กองช่าง                   |
| หมู่ 7  |         |              | ก่อสร้างบันไดขึ้น-ลงสะพาน จำนวน 2 แห่ง   |               |               |               |               |               | จำนวนฝายน้ำล้นเพิ่มขึ้น<br>จำนวน 1 แห่ง | ประชาชนได้รับประโยชน์จากการมีน้ำใช้มากขึ้น และมีน้ำอุปโภคและบริโภคได้ตลอดปี | กองช่าง                   |
|         |         |              | สะพานองปล้อง   | -             | -             | 500,000       | -             | -             |   |   |                           |
|         |         |              | สะพานห้วยวังโฮ   | -             | -             | 500,000       | -             | -             |   |   |                           |
| หมู่ 7  |         |              | ก่อสร้างฝายน้ำล้นลำห้วยทราย  | -             | -             | 1,500,000     | -             | -             | จำนวนฝายน้ำล้นเพิ่มขึ้น<br>จำนวน 1 แห่ง | ประชาชนได้รับประโยชน์จากการมีน้ำใช้มากขึ้น และมีน้ำอุปโภคและบริโภคได้ตลอดปี | กองช่าง                   |
| หมู่ 9  |         |              | สะพาน คสล.ข้ามลำห้วยลำคันทัน ขนาดผิวจราจรกว้าง 5 เมตร ยาว 15 เมตร พร้อมไหล่ทางเท้า   | -             | -             | 4,500,000     | -             | -             | จำนวนฝายน้ำล้นเพิ่มขึ้น<br>จำนวน 1 แห่ง | ประชาชนได้รับประโยชน์จากการมีน้ำใช้มากขึ้น และมีน้ำอุปโภคและบริโภคได้ตลอดปี | กองช่าง                   |
| หมู่ 9  |         |              | บล็อกคอนกรีตล้นคลองห้วยยาง จำนวน 2 จุด จุดที่ 1 ลำห้วยยางหัวสะพานท่าชัน จุดที่ 2 ต่อจากสายท่าชัน   | -             | -             | -             | 8,000,000     | -             | จำนวนฝายน้ำล้นเพิ่มขึ้น<br>จำนวน 1 แห่ง | ประชาชนได้รับประโยชน์จากการมีน้ำใช้มากขึ้น และมีน้ำอุปโภคและบริโภคได้ตลอดปี | กองช่าง                   |
| หมู่ 10 |         |              | บล็อกคอนกรีตแยกจากลำห้วยตำบลบ้านขามลงลำห้วยกุดฝักไร กว้าง 2.50 ม. 3 ช่องผิวจราจร กว้าง 5 เมตร  | -             | -             | 800,000       | -             | -             | จำนวนฝายน้ำล้นเพิ่มขึ้น<br>จำนวน 1 แห่ง | ประชาชนได้รับประโยชน์จากการมีน้ำใช้มากขึ้น และมีน้ำอุปโภคและบริโภคได้ตลอดปี | กองช่าง                   |

ก. ยุทธศาสตร์จังหวัดที่ 1 การสร้างความเข้มแข็งทางเศรษฐกิจฐานรากและแข่งขันได้อย่างยั่งยืน

ข. ยุทธศาสตร์การพัฒนาของ อปท.ในเขตจังหวัดที่ 6 การพัฒนาโครงสร้างพื้นฐานเพื่อรองรับการเป็นศูนย์กลางทางการตลาดและการเชื่อมโยงสู่ประเทศในประชาคมอาเซียนร่วมและยั่งยืน

2. ยุทธศาสตร์ที่ 2 การพัฒนาด้านโครงสร้างพื้นฐาน

2.1 แนวทางการพัฒนา ก่อสร้าง ปรับปรุง บำรุงรักษาถนน สะพาน บล็อกคอนกรีต ฝาย และราง/ท่อระบายน้ำ

แผนงานอุตสาหกรรมและการโยธา งานก่อสร้างโครงสร้างพื้นฐาน

| ที่ | โครงการ | วัตถุประสงค์                                   | เป้าหมาย<br>(ผลผลิตของโครงการ)  | งบประมาณ      |               |               |               |               | ตัวชี้วัด<br>(KPI)                      | ผลลัพธ์ที่คาดว่าจะได้รับ   | หน่วยงาน<br>รับผิดชอบหลัก |
|-----|---------|--|---|---------------|---------------|---------------|---------------|---------------|---|--|---------------------------|
|     |         |  |   | 2561<br>(บาท) | 2562<br>(บาท) | 2563<br>(บาท) | 2564<br>(บาท) | 2565<br>(บาท) |   |  |                           |
| 5   | หมู่ 11 | เพื่ออำนวยความสะดวกในการคมนาคมขนส่งสินค้าและผล | ท่อเหลี่ยมขนาด 2.40x2.40 จำนวน 3 ช่อง ผิวจราจรกว้าง 5 เมตร ข้ามลำห้วยลำคันทัน   | -             | -             | 600,000       | -             | -             | จำนวนบล็อกคอนกรีตเพิ่มขึ้น จำนวน 1 แห่ง | ประชาชนได้รับประโยชน์จากมีน้ำใช้มากขึ้น และมีน้ำอุปโภคและบริโภคได้ตลอดปี | กองช่าง                   |
|     | หมู่ 11 |  | ก่อสร้างฝายน้ำล้นบ้านโนนฝายกว้าง 5 เมตร ยาว 15 เมตร เชื่อมระหว่างตำบลหนองโดนกับตำบลบ้านขาม  | -             | -             | 1,500,000     | -             | -             | ร้อยละ100ของประชาชนมีน้ำสะอาดไว้ใช้     | ประชาชนมีน้ำสะอาดไว้ใช้อุปโภคบริโภคอย่างเพียงพอ                          | กองช่าง                   |
|     | หมู่ 2  |  | ท่อระบายน้ำ คสล.จากบ้านนางดอกไม้ถึงสะพานข้ามห้วยกุดตะเคียนตามเส้นทางบ้านห้วยโนนตะโก ศูนย์กลางบ้านห้วยโนนตะโกขนาดท่อ ศูนย์กลาง40x100 ม. ความยาว 800 ม. พร้อมบ่อพักทุกระยะ 10 เมตร พร้อมตะแกรงปิด | -             | -             | 2,000,000     | -             | -             | รางระบายน้ำจำนวน 1 สาย                  | มีการระบายน้ำที่ดีและลดการเกิดน้ำท่วมขัง                                 | กองช่าง                   |
|     | หมู่ 2  |  | ร่องระบายน้ำรูปตัววี (V) สายบ้านห้วยโนนตะโก ระยะทาง 500 เมตร จากบ้านนายสุนทร ประดับวงษ์ ถึงสะพานข้ามคลองกุดตะเคียนพร้อมฝาราง  | -             | -             | 1,750,000     | -             | -             | รางระบายน้ำจำนวน 1 สาย                  | มีการระบายน้ำที่ดีและลดการเกิดน้ำท่วมขัง                                 | กองช่าง                   |
|     | หมู่ 3  |  | ร่องระบายน้ำพร้อมฝาบปิดจากบ้านน.ส.บุญมี ชาลีเครือ-บ้านนางผ่อง เครือเขียว กว้าง 0.05 เมตร ยาว 730 เมตร ลึก 0.60ม.  | -             | -             | -             | 1,460,000     | -             | รางระบายน้ำจำนวน 1 สาย                  | มีการระบายน้ำที่ดีและลดการเกิดน้ำท่วมขัง                                 | กองช่าง                   |
|     |         | หมู่ 3   | วางท่อระบายน้ำเลียบบถนนจตุรัส-บ้านเนินแยกถนนบ้านห้วยเข้าสู่ลำห้วยลำคันทัน ระยะทาง 320 เมตร  | -             | -             | 1,600,000     | -             | -             | รางระบายน้ำ จำนวน 1 สาย                 | มีการระบายน้ำที่ดีและลดการเกิดน้ำท่วมขัง                                 | กองช่าง                   |

ก. ยุทธศาสตร์จังหวัดที่ 1 การสร้างความเข้มแข็งทางเศรษฐกิจฐานรากและแข่งขันได้อย่างยั่งยืน

ข. ยุทธศาสตร์การพัฒนาของ อปท.ในเขตจังหวัดที่ 6 การพัฒนาโครงสร้างพื้นฐานเพื่อรองรับการเป็นศูนย์กลางทางการตลาดและการเชื่อมโยงสู่ประเทศในประชาคมอาเซียนร่วมและยั่งยืน

2. ยุทธศาสตร์ที่ 2 การพัฒนาด้านโครงสร้างพื้นฐาน

2.1 แนวทางการพัฒนา ก่อสร้าง ปรับปรุง บำรุงรักษาถนน สะพาน บล็อกคอนกรีต ฝาย และราง/ท่อระบายน้ำ

แผนงานอุตสาหกรรมและการโยธา งานก่อสร้างโครงสร้างพื้นฐาน

| ที่    | โครงการ | วัตถุประสงค์ | เป้าหมาย<br>(ผลผลิตของโครงการ)  | งบประมาณ      |               |               |               |               | ตัวชี้วัด<br>(KPI )    | ผลลัพธ์ที่คาดว่าจะได้รับ                     | หน่วยงาน<br>รับผิดชอบ<br>หลัก |
|--------|---------|--------------|---|---------------|---------------|---------------|---------------|---------------|------------------------|--|-------------------------------|
|        |         |              |   | 2561<br>(บาท) | 2562<br>(บาท) | 2563<br>(บาท) | 2564<br>(บาท) | 2565<br>(บาท) |                        |  |                               |
| หมู่ 4 |         |              | วางระบายน้ำพร้อมฝายจากถนนจตุรัส-<br>บ้านเหน็บา - ร้านหญ้า - ไปงเกตู ( บ้านนาย<br>บุญคง หาญเว ) ยาว 400 เมตร | -             | -             | 1,200,000     | -             | -             |                        |  |                               |
| หมู่ 5 |         |              | ร่องระบายน้ำรูปตัววี จากวัดสามัคคีธรรม<br>ถึงโค้งนา นางสะอิม ภู่ประกิจ พร้อมฝาย                             | -             | -             | -             | 825,000       | -             |                        |  |                               |
| หมู่ 5 |         |              | วางระบายน้ำต่อโครงการเดิมจากบ้านนาย<br>ประหยัด ฟุ้งทองถึงวัดพลับในพร้อมฝาย                                  | -             | -             | 575,000       | -             | -             |                        |  |                               |
| หมู่ 8 |         |              | ก่อสร้างวางระบายน้ำพร้อมฝายจากบ้านนาย<br>ฤทธิ์ พรหมผล-สะพานขั้วยางข้ามบ้านห้วย<br>ระยะทาง 260 เมตร          | -             | -             | 520,000       | -             | -             | วางระบายน้ำจำนวน 1 สาย | มีการระบายน้ำที่ดีและลดการเกิด<br>น้ำท่วมขัง | กองช่าง                       |



ก. ยุทธศาสตร์จังหวัดที่ 1 การสร้างความเข้มแข็งทางเศรษฐกิจฐานรากและแข่งขันได้อย่างยั่งยืน

ข. ยุทธศาสตร์การพัฒนาของ อปท. ในเขตจังหวัดที่ 6 การพัฒนาโครงสร้างพื้นฐานเพื่อรองรับการเป็นศูนย์กลางทางการตลาดและการเชื่อมโยงสู่ประเทศในประชาคมอาเซียนร่วมและยั่งยืน

2. ยุทธศาสตร์ที่ 2 การพัฒนาด้านโครงสร้างพื้นฐาน

2.2 แนวทางการพัฒนา ต่อเติม ปรับปรุง บำรุงรักษาระบบไฟฟ้าสาธารณะ

แผนงานเคหะและชุมชน งานไฟฟ้าถนน

| ที่ | โครงการ   | วัตถุประสงค์                          | เป้าหมาย<br>(ผลผลิตของโครงการ)  | งบประมาณ      |               |               |               |               | ตัวชี้วัด<br>(KPI)                          | ผลลัพธ์ที่คาดว่าจะได้รับ                                   | หน่วยงาน<br>รับผิดชอบหลัก |
|-----|---|---------------------------------------|---|---------------|---------------|---------------|---------------|---------------|---|--|---------------------------|
|     |   |                                       |   | 2561<br>(บาท) | 2562<br>(บาท) | 2563<br>(บาท) | 2564<br>(บาท) | 2565<br>(บาท) |   |  |                           |
| 1   | โครงการสนับสนุนขยายเขตไฟฟ้า<br>สาธารณะประจำหมู่บ้านพร้อม<br>ติดตั้งโคมไฟฟ้า | เพื่อให้ประชาชนมีไฟฟ้าใช้อย่างทั่วถึง |   |               |               |               |               |               |   |  |                           |
|     | หมู่ 1  |                                       | ขยายเขตไฟฟ้าสาธารณะจากป้อมยามหมู่บ้านถึงบ้านเลขที่ 33 ความยาว 420 เมตร แยกถึงบ้านนางมะนิต หาญเวช ยาว 500 เมตร | -             | -             | 1,000,000     | -             | -             | จำนวนระยะทางของระบบไฟฟ้าแรงต่ำที่ได้ติดตั้ง | ประชาชนมีไฟฟ้าใช้เพื่อที่อยู่อาศัย และการเกษตรอย่างทั่วถึง | กองช่าง                   |
|     | หมู่ 1  |                                       | ขยายเขตไฟฟ้าสาธารณะจากบ้านนายสามารถ พรามจร-บ้านนายสมจิตร บัวจำรัส ระยะทาง 550 เมตร                            | -             | -             | 1,100,000     | -             | -             | จำนวนระยะทางของระบบไฟฟ้าแรงต่ำที่ได้ติดตั้ง | ประชาชนมีไฟฟ้าใช้เพื่อที่อยู่อาศัย และการเกษตรอย่างทั่วถึง | กองช่าง                   |
|     | หมู่ 4  |                                       | ติดตั้งโคมไฟฟ้าสาธารณะจากบ้านนายสมบุรณ์ โภชัย -สำนักสงฆ์สวนป่าไร่ ระยะทาง 1000 เมตร                           | -             | -             | 2,000,000     | -             | -             | จำนวนระยะทางของระบบไฟฟ้าแรงต่ำที่ได้ติดตั้ง | ประชาชนมีไฟฟ้าใช้เพื่อที่อยู่อาศัย และการเกษตรอย่างทั่วถึง | กองช่าง                   |
|     | หมู่ 4  |                                       | ติดตั้งโคมไฟฟ้าสาธารณะจากบ้านนางอรษา พิพิธกุล-บ้านนายมี สงวนบุญ ระยะทาง 295 เมตร                              | -             | -             | -             | 590,000       | -             | จำนวนระยะทางของระบบไฟฟ้าแรงต่ำที่ได้ติดตั้ง | ประชาชนมีไฟฟ้าใช้เพื่อที่อยู่อาศัย และการเกษตรอย่างทั่วถึง | กองช่าง                   |
|     | หมู่ 5  |                                       | ขยายเขตไฟฟ้าสาธารณะจากตลาดชุมชน นายร่วม มาลาฤทธิ์-บ้านครูบัณฑิต ระยะทาง 300 เมตร                              | -             | -             | 600,000       | -             | -             | จำนวนระยะทางของระบบไฟฟ้าแรงต่ำที่ได้ติดตั้ง | ประชาชนมีไฟฟ้าใช้เพื่อที่อยู่อาศัย และการเกษตรอย่างทั่วถึง | กองช่าง                   |

ก. ยุทธศาสตร์จังหวัดที่ 1 การสร้างความเข้มแข็งทางเศรษฐกิจฐานรากและแข่งขันได้อย่างยั่งยืน

ข. ยุทธศาสตร์การพัฒนาของ อปท. ในเขตจังหวัดที่ 6 การพัฒนาโครงสร้างพื้นฐานเพื่อรองรับการเป็นศูนย์กลางทางการตลาดและการเชื่อมโยงสู่ประเทศในประชาคมอาเซียนร่วมและยั่งยืน

2. ยุทธศาสตร์ที่ 2 การพัฒนาด้านโครงสร้างพื้นฐาน

2.2 แนวทางการพัฒนา ต่อเติม ปรับปรุง บำรุงรักษาระบบไฟฟ้าสาธารณะ

แผนงานเคหะและชุมชน งานไฟฟ้าถนน

| ที่     | โครงการ | วัตถุประสงค์ | เป้าหมาย<br>(ผลผลิตของโครงการ)  | งบประมาณ      |               |               |               |               | ตัวชี้วัด<br>(KPI )                             | ผลลัพธ์ที่คาดว่าจะได้รับ                                      | หน่วยงาน<br>รับผิดชอบหลัก |
|---------|---------|--------------|---|---------------|---------------|---------------|---------------|---------------|---|---|---------------------------|
|         |         |              |   | 2561<br>(บาท) | 2562<br>(บาท) | 2563<br>(บาท) | 2564<br>(บาท) | 2565<br>(บาท) |   |   |                           |
| หมู่ 6  |         |              | ขยายเขตไฟฟ้าสาธารณะจากบ้าน<br>นายสุเทพ เกิดสิน-นายนายประสิทธิ์ ประดับ<br>วงษ์ ระยะทาง 4000 เมตร             | -             | -             | 8,000,000     | -             | -             | จำนวนระยะทางของระบบ<br>ไฟฟ้าแรงต่ำที่ได้ติดตั้ง | ประชาชนมีไฟฟ้าใช้เพื่อที่อยู่อาศัย<br>และการเกษตรอย่างทั่วถึง | กองช่าง                   |
| หมู่ 10 |         |              | ขยายเขตไฟฟ้าสาธารณะจากหัวสะพาน<br>กุดตะเคียน-บ้านนายบุตดา ชาดีสง่า<br>ระยะทาง 260 เมตร พร้อมติดตั้งโคมไฟฟ้า | -             | -             | -             | 520,000       | -             | จำนวนระยะทางของระบบ<br>ไฟฟ้าแรงต่ำที่ได้ติดตั้ง | ประชาชนมีไฟฟ้าใช้เพื่อที่อยู่อาศัย<br>และการเกษตรอย่างทั่วถึง | กองช่าง                   |
| หมู่ 1  |         |              | ขยายเขตระบบจำหน่ายไฟฟ้าสาธารณะ<br>จากทางเข้าหมู่บ้าน-โรงเรียนบ้านโนนฝ้าย<br>ระยะทาง 1300 เมตร               | -             | -             | -             | -             | 2,600,000     | จำนวนระยะทางของระบบ<br>ไฟฟ้าแรงต่ำที่ได้ติดตั้ง | ประชาชนมีไฟฟ้าใช้เพื่อที่อยู่อาศัย<br>และการเกษตรอย่างทั่วถึง | กองช่าง                   |

ก. ยุทธศาสตร์จังหวัดที่ 1 การสร้างความเข้มแข็งทางเศรษฐกิจฐานรากและแข่งขันได้อย่างยั่งยืน

ข. ยุทธศาสตร์การพัฒนาของ อปท.ในเขตจังหวัดที่ 6 การพัฒนาโครงสร้างพื้นฐานเพื่อรองรับการเป็นศูนย์กลางทางการตลาดและการเชื่อมโยงสู่ประเทศในประชาคมอาเซียนร่วมและยั่งยืน

2. ยุทธศาสตร์ที่ 2 การพัฒนาด้านโครงสร้างพื้นฐาน

2..3 แนวทางการพัฒนา ขยายเขตระบบไฟฟ้าส่วนภูมิภาค

แผนงานเคหะและชุมชน งานไฟฟ้าถนน

| ที่ | โครงการ   | วัตถุประสงค์                               | เป้าหมาย<br>(ผลผลิตของโครงการ)  | งบประมาณ      |               |               |               |               | ตัวชี้วัด<br>(KPI )              | ผลลัพธ์ที่คาดว่าจะได้รับ                        | หน่วยงาน<br>รับผิดชอบหลัก |
|-----|---|--|---|---------------|---------------|---------------|---------------|---------------|----------------------------------|---|---------------------------|
|     |   |  |   | 2561<br>(บาท) | 2562<br>(บาท) | 2563<br>(บาท) | 2564<br>(บาท) | 2565<br>(บาท) |                                  |   |                           |
| 1   | โครงการส่งเสริมขยายเขตบริการไฟฟ้าส่วนภูมิภาค หมู่ 7 | เพื่อให้ประชาชนมีไฟฟ้าใช้ครบทุกหลังคาเรือน | ขยายเขตระบบจำหน่ายน้ำประปาส่วนภูมิภาคภายในหมู่บ้าน  | -             | -             | 3,000,000     | -             | -             | ร้อยละ100ของประชาชนมีน้ำสะอาดใช้ | ประชาชนมีน้ำสะอาดไว้ใช้อุปโภคบริโภคอย่างเพียงพอ | กองช่าง                   |
|     |   |  | ขยายเขตน้ำประปาส่วนภูมิภาคเลียบลำห้วยลำคั่นจูงจากร้านค้าชุมชน-กศน. ต.หนองโดน ระยะทาง 690 เมตร | -             | -             | 552,000       | -             | -             | ร้อยละ100ของประชาชนมีน้ำสะอาดใช้ | ประชาชนมีน้ำสะอาดไว้ใช้อุปโภคบริโภคอย่างเพียงพอ | กองช่าง                   |

ก. ยุทธศาสตร์จังหวัดที่ 1 การสร้างความเข้มแข็งทางเศรษฐกิจฐานรากและแข่งขันได้อย่างยั่งยืน

ข. ยุทธศาสตร์การพัฒนาของ อปท.ในเขตจังหวัดที่ 6 การพัฒนาโครงสร้างพื้นฐานเพื่อรองรับการเป็นศูนย์กลางทางการตลาดและการเชื่อมโยงสู่ประเทศในประชาคมอาเซียนร่วมและยั่งยืน

2. ยุทธศาสตร์ที่ 2 การพัฒนาด้านโครงสร้างพื้นฐาน

2.4 แนวทางการพัฒนา ก่อสร้าง ต่อเติม ปรับปรุง บำรุงรักษาระบบประปาหมู่บ้าน

แผนงานเคหะและชุมชน งานไฟฟ้าถนน

| ที่ | โครงการ   | วัตถุประสงค์                                  | เป้าหมาย<br>(ผลผลิตของโครงการ)                     | งบประมาณ      |               |               |               |               | ตัวชี้วัด<br>(KPI )              | ผลลัพธ์ที่คาดว่าจะได้รับ                        | หน่วยงาน<br>รับผิดชอบหลัก |
|-----|---|---|--|---------------|---------------|---------------|---------------|---------------|----------------------------------|---|---------------------------|
|     |   |   |  | 2561<br>(บาท) | 2562<br>(บาท) | 2563<br>(บาท) | 2564<br>(บาท) | 2565<br>(บาท) |                                  |   |                           |
| 1   | โครงการสนับสนุนก่อสร้างระบบประปาหมู่บ้าน หมู่ 5 | เพื่อให้ประชาชนมีน้ำประปาใช้ครบทุกหลังคาเรือน | ก่อสร้างระบบประปาหมู่บ้าน ระเบียบไฟงาม             | -             | -             | 2,000,000     | -             | -             | ร้อยละ100ของประชาชนมีน้ำสะอาดใช้ | ประชาชนมีน้ำสะอาดไว้ใช้อุปโภคบริโภคอย่างเพียงพอ | กองช่าง                   |
|     |   |   | ขยายเขตระบบจำหน่ายน้ำประปาส่วนภูมิภาคภายในหมู่บ้าน | -             | -             | 3,000,000     | -             | -             | ร้อยละ100ของประชาชนมีน้ำสะอาดใช้ | ประชาชนมีน้ำสะอาดไว้ใช้อุปโภคบริโภคอย่างเพียงพอ | กองช่าง                   |

ก. ยุทธศาสตร์จังหวัดที่ 1 การสร้างความเข้มแข็งทางเศรษฐกิจฐานรากและแข่งขันได้อย่างยั่งยืน

ข. ยุทธศาสตร์การพัฒนาของ อปท.ในเขตจังหวัดที่ 6 การพัฒนาโครงสร้างพื้นฐานเพื่อรองรับการเป็นศูนย์กลางทางการตลาดและการเชื่อมโยงสู่ประเทศในประชาคมอาเซียนร่วมและยั่งยืน

2. ยุทธศาสตร์ที่ 2 การพัฒนาด้านโครงสร้างพื้นฐาน

2.6 แนวทางการพัฒนา ก่อสร้าง ปรับปรุง ภาชนะเก็บน้ำและพัฒนาแหล่งน้ำธรรมชาติ

แผนงานการเกษตร งานอนุรักษ์แหล่งน้ำและป่าไม้

| ที่ | โครงการ                           | วัตถุประสงค์                               | เป้าหมาย<br>(ผลผลิตของโครงการ)  | งบประมาณ      |               |               |               |               | ตัวชี้วัด<br>(KPI)                          | ผลลัพธ์ที่คาดว่าจะได้รับ                                 | หน่วยงาน<br>รับผิดชอบหลัก |
|-----|-----------------------------------|--|---|---------------|---------------|---------------|---------------|---------------|---|--|---------------------------|
|     |                                   |  |   | 2561<br>(บาท) | 2562<br>(บาท) | 2563<br>(บาท) | 2564<br>(บาท) | 2565<br>(บาท) |   |  |                           |
| 1   | โครงการพัฒนาแหล่งน้ำเพื่อการเกษตร | เพื่อให้เกษตรกรมีน้ำเพียงพอในการทำการเกษตร | ขุดลอกคลองห้วยทราย - โสกเดือนห้า กว้าง 8 เมตร ยาว 3,000 เมตร ลึกเฉลี่ย 3.50 เมตร  | -             | -             | 4,000,000     | -             | -             | จำนวนแหล่งน้ำได้รับการพัฒนาและฟื้นฟู 1 แห่ง | เกษตรกรมีน้ำเพียงพอและได้ใช้ประโยชน์จากแหล่งน้ำเพิ่มขึ้น | กองช่าง                   |
|     | หมู่ 2                            |  | ขุดลอกห้วยอีसानเขียวพร้อมสร้างท่อเหลี่ยมเป็นทางข้ามถนนลงหินปูนลูกรังตามห้วยอีसान ก.15 ม. ย.1500 ม. ลึก2.50 ม. ท่อเหลี่ยมขนาด2.40x2.40 ม.ชนิด 2 ช่องจราจร กว้าง 5 เมตร | -             | -             | 900,000       | -             | -             | ร้อยละ100ของประชาชนมีน้ำสะอาดใช้            | ประชาชนมีน้ำสะอาดไว้ใช้อุปโภคบริโภคอย่างเพียงพอ          | กองช่าง                   |
|     | หมู่ 3                            |  | ขุดลอก ปรับภูมิทัศน์รอบลำห้วยลำคันทู ระยะทาง 1000 เมตรทั้งสองฝั่งกว้าง 30 เมตร ยาว 1250 เมตร ลึกเฉลี่ย2เมตร   | -             | -             | 1,500,000     | -             | -             | ร้อยละ100ของประชาชนมีน้ำสะอาดใช้            | ประชาชนมีน้ำสะอาดไว้ใช้อุปโภคบริโภคอย่างเพียงพอ          | กองช่าง                   |
|     | หมู่ 3                            |  | ขุดลอกลำห้วยดินปูนจากนานางจรัล สนมรงค์ ถึงนานายสวาท พิทักษ์ กว้าง 12 เมตร ยาว 3000 เมตร ลึก 2 เมตร  | -             | -             | 2,880,000     | -             | -             | ร้อยละ100ของประชาชนมีน้ำสะอาดใช้            | ประชาชนมีน้ำสะอาดไว้ใช้อุปโภคบริโภคอย่างเพียงพอ          | กองช่าง                   |
|     | หมู่ 3                            |  | ขุดลอกเหมืองจากบ้านนายประนอม หาญสงคราม-ระเริงน้อย กว้าง 5 เมตร ยาว 1100 เมตร ลึก 2.50 เมตร  | -             | -             | 550,000       | -             | -             | ร้อยละ100ของประชาชนมีน้ำสะอาดใช้            | ประชาชนมีน้ำสะอาดไว้ใช้อุปโภคบริโภคอย่างเพียงพอ          | กองช่าง                   |
|     | หมู่ 5                            |  | ขุดลอกลำห้วยพรายงามระยะทาง 3000ม. พร้อมลงลูกรัง สองฝั่ง ก.4 ม.  | -             | -             | -             | -             | 2,000,000     | ร้อยละ100ของประชาชนมีน้ำสะอาดใช้            | ประชาชนมีน้ำสะอาดไว้ใช้อุปโภคบริโภคอย่างเพียงพอ          | กองช่าง                   |

ก. ยุทธศาสตร์จังหวัดที่ 1 การสร้างความเข้มแข็งทางเศรษฐกิจฐานรากและแข่งขันได้อย่างยั่งยืน

ข. ยุทธศาสตร์การพัฒนาของ อปท.ในเขตจังหวัดที่ 6 การพัฒนาโครงสร้างพื้นฐานเพื่อรองรับการเป็นศูนย์กลางทางการตลาดและการเชื่อมโยงสู่ประเทศในประชาคมอาเซียนร่วมและยั่งยืน

2. ยุทธศาสตร์ที่ 2 การพัฒนาด้านโครงสร้างพื้นฐาน

2.6 แนวทางการพัฒนา ก่อสร้าง ปรับปรุง ภาชนะเก็บน้ำและพัฒนาแหล่งน้ำธรรมชาติ

แผนงานการเกษตร งานอนุรักษ์แหล่งน้ำและป่าไม้

| ที่    | โครงการ | วัตถุประสงค์ | เป้าหมาย<br>(ผลผลิตของโครงการ)   | งบประมาณ      |               |               |               |               | ตัวชี้วัด<br>(KPI)                           | ผลลัพธ์ที่คาดว่าจะได้รับ                                  | หน่วยงาน<br>รับผิดชอบหลัก |
|--------|---------|--------------|--|---------------|---------------|---------------|---------------|---------------|--|---|---------------------------|
|        |         |              |  | 2561<br>(บาท) | 2562<br>(บาท) | 2563<br>(บาท) | 2564<br>(บาท) | 2565<br>(บาท) |  |   |                           |
| หมู่ 5 |         |              | ปรับปรุงภูมิทัศน์บริเวณหนองระเริง-หนองแดง เนื้อที่ 17 ไร่ พร้อมแก้มลิง เพื่อเก็บกักน้ำ พร้อมลงลูกรัง | -             | -             | -             | -             | 2,000,000     | ร้อยละ100ของประชาชน มีน้ำสะอาดใช้            | ประชาชนมีน้ำสะอาดไว้ใช้ อุปโภคบริโภคอย่างเพียงพอ          | กองช่าง                   |
| หมู่ 5 |         |              | ขุดลอกหนองระเริงหนามแดง กว้าง 20 เมตร ยาว 1880 เมตร ลึกเฉลี่ย 2 เมตร                                 | -             | -             | 3,008,000     | -             | -             | ร้อยละ100ของประชาชน มีน้ำสะอาดใช้            | ประชาชนมีน้ำสะอาดไว้ใช้ อุปโภคบริโภคอย่างเพียงพอ          | กองช่าง                   |
| หมู่ 5 |         |              | ขุดลอกลำห้วยไผ่งามตอนล่างทางทิศเหนือ กว้าง 30 เมตร ยาว 780 เมตร ลึกเฉลี่ย 2.50 เมตร                  | -             | -             | -             | -             | 2,340,000     | ร้อยละ100ของประชาชน มีน้ำสะอาดใช้            | ประชาชนมีน้ำสะอาดไว้ใช้ อุปโภคบริโภคอย่างเพียงพอ          | กองช่าง                   |
| หมู่ 5 |         |              | ขุดลอกคลองบุญนวน พท. 4 ไร่ ลึก 2.50 ม. หมู่5 ลึกเฉลี่ย 2.50 เมตร หมู่ 7                              | -             | -             | 700,000       | -             | -             | ร้อยละ100ของประชาชน มีน้ำสะอาดใช้            | ประชาชนมีน้ำสะอาดไว้ใช้ อุปโภคบริโภคอย่างเพียงพอ          | กองช่าง                   |
| หมู่ 6 |         |              | ขุดลอกคลองลำคันทันจากบ้านวังวัด-ยางเครือ ห้วยยาง ก 30 ม. ย 1,400 ม. ลึก 200 ม.                       | -             | -             | 1,800,000     | -             | -             | จำนวนแหล่งน้ำได้รับการ พัฒนาและฟื้นฟู 1 แห่ง | เกษตรกรมีน้ำเพียงพอและได้ใช้ ประโยชน์จากแหล่งน้ำเพิ่มขึ้น | กองช่าง                   |
| หมู่ 6 |         |              | ขุดลอกลำห้วยนา กว้าง 8 เมตร ยาว 1,000 เมตร ลึกเฉลี่ย 2 เมตร  | -             | -             | 750,000       | -             | -             | จำนวนแหล่งน้ำได้รับการ พัฒนาและฟื้นฟู 1 แห่ง | เกษตรกรมีน้ำเพียงพอและได้ใช้ ประโยชน์จากแหล่งน้ำเพิ่มขึ้น | กองช่าง                   |
| หมู่ 6 |         |              | ขุดลอกคลองห้วยดินป่วน เขต หมู่ 6 กว้าง 12 เมตร ยาว 3000 เมตร ลึก 2 เมตร                              | -             | -             | 2,880,000     | -             | -             | ร้อยละ100ของประชาชน มีน้ำสะอาดใช้            | ประชาชนมีน้ำสะอาดไว้ใช้ อุปโภคบริโภคอย่างเพียงพอ          | กองช่าง                   |

ก. ยุทธศาสตร์จังหวัดที่ 1 การสร้างความเข้มแข็งทางเศรษฐกิจฐานรากและแข่งขันได้อย่างยั่งยืน

ข. ยุทธศาสตร์การพัฒนาของ อปท.ในเขตจังหวัดที่ 6 การพัฒนาโครงสร้างพื้นฐานเพื่อรองรับการเป็นศูนย์กลางทางการตลาดและการเชื่อมโยงสู่ประเทศในประชาคมอาเซียนร่วมและยั่งยืน

2. ยุทธศาสตร์ที่ 2 การพัฒนาด้านโครงสร้างพื้นฐาน

2.6 แนวทางการพัฒนา ก่อสร้าง ปรับปรุง ภาชนะเก็บน้ำและพัฒนาแหล่งน้ำธรรมชาติ

แผนงานการเกษตร งานอนุรักษ์แหล่งน้ำและป่าไม้

| ที่     | โครงการ | วัตถุประสงค์ | เป้าหมาย<br>(ผลผลิตของโครงการ)  | งบประมาณ      |               |               |               |               | ตัวชี้วัด<br>(KPI)                | ผลลัพธ์ที่คาดว่าจะได้รับ                         | หน่วยงาน<br>รับผิดชอบหลัก |
|---------|---------|--------------|---|---------------|---------------|---------------|---------------|---------------|-----------------------------------|--|---------------------------|
|         |         |              |   | 2561<br>(บาท) | 2562<br>(บาท) | 2563<br>(บาท) | 2564<br>(บาท) | 2565<br>(บาท) |                                   |  |                           |
| หมู่ 8  |         |              | ขุดลอกห้วยหว่า-ห้วยน้ำเย็น กว้าง 12 เมตร ยาว 5000 เมตร ลึกเฉลี่ย 2 เมตร                       | -             | -             | 4,800,000     | -             | -             | ร้อยละ100ของประชาชน มีน้ำสะอาดใช้ | ประชาชนมีน้ำสะอาดไว้ใช้ อุปโภคบริโภคอย่างเพียงพอ | กองช่าง                   |
| หมู่ 8  |         |              | ขุดลอกคลองส่งน้ำเลียบถนนร้านหญ้า โป่งเกตุดแยกจากอ่างเก็บน้ำห้วยส้มป่อย ตำบลท่ากูบ             | -             | -             | 2,000,000     | -             | -             | ร้อยละ100ของประชาชน มีน้ำสะอาดใช้ | ประชาชนมีน้ำสะอาดไว้ใช้ อุปโภคบริโภคอย่างเพียงพอ | กองช่าง                   |
| หมู่ 10 |         |              | ขุดลอกคลองไผ่งาม(แก้มลิง) ระยะทาง 200 เมตร กว้าง 30 เมตร                                      | -             | -             | 2,000,000     | -             | -             | ร้อยละ100ของประชาชน มีน้ำสะอาดใช้ | ประชาชนมีน้ำสะอาดไว้ใช้ อุปโภคบริโภคอย่างเพียงพอ | กองช่าง                   |
| หมู่ 11 |         |              | ขุดคลองส่งน้ำตาดคอนกรีตวังโปร่ง-ห้วยโสกเดือนห้า กว้าง 3 เมตร ยาว 2000 เมตร ลึกเฉลี่ย1.50 เมตร | -             | -             | 2,100,000     | -             | -             | ร้อยละ100ของประชาชน มีน้ำสะอาดใช้ | ประชาชนมีน้ำสะอาดไว้ใช้ อุปโภคบริโภคอย่างเพียงพอ | กองช่าง                   |

## บัญชีครุภัณฑ์

แผนพัฒนาท้องถิ่น (พ.ศ.2561 - 2565)

องค์การบริหารส่วนตำบลหนองโดน อำเภอจัตุรัส จังหวัดชัยภูมิ

| ที่ | แผนงาน          | หมวด        | ประเภท              | วัตถุประสงค์   | เป้าหมาย<br>(ผลผลิตของโครงการ)   | งบประมาณ      |               |   |               |               | หน่วยงาน<br>รับผิดชอบ<br>หลัก |
|-----|-----------------|-------------|---------------------|--|--|---------------|---------------|---|---------------|---------------|-------------------------------|
|     |                 |             |                     |  |  | 2561<br>(บาท) | 2562<br>(บาท) | 2563<br>(บาท)   | 2564<br>(บาท) | 2565<br>(บาท) |                               |
| 1   | บริหารงานทั่วไป | ค่าครุภัณฑ์ | ครุภัณฑ์สำนักงาน    | เพื่อจัดหาโต๊ะเอนกประสงค์<br>สำหรับใช้งานภายในองค์การบริหาร<br>ส่วนตำบลหนองโดน   | โต๊ะเอนกประสงค์ ขนาดกว้าง 0.55<br>เมตร ยาว 1.50 เมตร สูง 0.75 เมตร<br>จำนวนตัวละ 2,000 บาท<br>ปี 61 : จำนวน 10 ตัว<br>ปี 62 : จำนวน 10 ตัว<br>ปี 63 : จำนวน 10 ตัว<br>ปี 64 : จำนวน 10 ตัว<br>ปี 65 : จำนวน 10 ตัว | 20,000        | 20,000        | 20,000  | 20,000        | 20,000        | สำนักปลัด                     |
|     |                 |             |                     | โต๊ะหมู่บูชา 2 ชุด ๆ ละ 8,500 บาท<br>ตามบัญชีราคามาตรฐานครุภัณฑ์<br>ธันวาคม 2561 | 1. ทำด้วยไม้สัก<br>2. โต๊ะหมู่บูชา 9 ตัว ความกว้างตัวละ 9 นิ้ว<br>3. มีฐานรองโต๊ะหมู่  | -             | -             | 17,000  | -             | -             | สำนักปลัด                     |
|     |                 |             |                     | ตู้เก็บเอกสารสำหรับกองคลัง   | ตู้เก็บเอกสารบานเลื่อนกระจก 4 ฟุต<br>ตู้เก็บเอกสารบานเลื่อนทึบ 4 ฟุต<br>ตู้เก็บแฟ้ม 4 ชั้น 40 ช่อง (ss-37)<br>ตู้วางลิ้นแบบมือผลัก ขนาด 6 ตู้  | -             | -             | 3,990   | -             | -             | กองคลัง                       |
|     |                 |             |                     |  |  | -             | -             | 3,990   | -             | -             | กองคลัง                       |
|     |                 |             |                     |  |  | -             | -             | 4,990   | -             | -             | กองคลัง                       |
|     |                 |             |                     |  |  | -             | -             | 69,900  | -             | -             | กองคลัง                       |
|     |                 |             |                     |  |  |               |               | พ/ค 2   |               |               |                               |
|     |                 |             | ครุภัณฑ์คอมพิวเตอร์ | เพื่อจัดหาคอมพิวเตอร์สำหรับ<br>ใช้งานภายในองค์การบริหาร<br>ส่วนตำบลหนองโดน       | คอมพิวเตอร์ สำหรับงานประมวลผล แบบที่ 1<br>(จอขนาดไม่น้อยกว่า 19 นิ้ว) ตามเกณฑ์<br>ราคากลางและคุณลักษณะพื้นฐานครุภัณฑ์<br>คอมพิวเตอร์ ประจำปี พ.ศ. 2561 ณ วันที่<br>23 พฤษภาคม 2561 ข้อ 8 จำนวน 1 ชุด               | -             | 25,000        | 22,000  | -             | -             | กองคลัง                       |
|     |                 |             |                     |  |  |               | พ/ค 2         | ตามเกณฑ์ราคา<br>กลางฯ ประจำปี<br>2562 ณ 15<br>มีนาคม 2562 |               |               |                               |

| ที่ | แผนงาน | หมวด | ประเภท                 | วัตถุประสงค์  | เป้าหมาย<br>(ผลผลิตของโครงการ)  | งบประมาณ      |               |               |               |               | หน่วยงาน<br>รับผิดชอบ<br>หลัก |
|-----|--------|------|------------------------|---|---|---------------|---------------|---------------|---------------|---------------|-------------------------------|
|     |        |      |                        |   |   | 2561<br>(บาท) | 2562<br>(บาท) | 2563<br>(บาท) | 2564<br>(บาท) | 2565<br>(บาท) |                               |
|     |        |      |                        |   | -ชุดโปรแกรมระบบปฏิบัติการเครื่องคอมพิวเตอร์ ตามเกณฑ์ราคากลางฯ ประจำปี 61 ณ 23 พฤษภาคม 2561 ข้อ 70 จำนวน 1 ชุด   | -             | 3,800         | 3,800         | -             | -             | กองคลัง                       |
|     |        |      |                        |   | -เครื่องสำรองไฟ ขนาด 800 VA ตามเกณฑ์ราคากลางและคุณลักษณะพื้นฐานครุภัณฑ์คอมพิวเตอร์ ประจำปี 2561 ณ วันที่ 23 พฤษภาคม 2561 ข้อ 61 จำนวน 7 เครื่อง   | -             | 17,500        | 17,500        | -             | -             | กองคลัง                       |
|     |        |      | ครุภัณฑ์งานบ้านงานครัว | จัดหาตู้เย็นสำหรับใช้งานสำนักงาน ปลั๊กต่องค์การบริหารส่วนตำบลหนองโดน                  | -ตู้เย็น ขนาด 7 คิวบิกฟุต ( ตามบัญชีราคามาตรฐานครุภัณฑ์ ปีงบประมาณ 2561 )   | -             | 9,400         | -             | -             | -             | สำนักปลัด                     |
|     |        |      | ครุภัณฑ์คอมพิวเตอร์    | เพื่อจัดหาคอมพิวเตอร์สำหรับใช้งานภายในองค์การบริหารส่วนตำบลหนองโดน                    | คอมพิวเตอร์ สำหรับงานประมวลผล พร้อมชุดโปรแกรมระบบปฏิบัติการ สำหรับเครื่องคอมพิวเตอร์ และเครื่องคอมพิวเตอร์โน้ตบุ๊ก แบบสิทธิการใช้งานประเภทติดตั้งมาจากโรงงาน OEM ที่มีลิขสิทธิ์ถูกต้องตามกฎหมาย ตามเกณฑ์ราคากลางและคุณลักษณะพื้นฐานครุภัณฑ์คอมพิวเตอร์ประจำปี | 25,000        | 25,000        | -             | -             | -             | สำนักปลัด                     |
|     |        |      | ครุภัณฑ์ไฟฟ้าและวิทยุ  | เพื่อจัดหาลำโพงติดตั้งภายในอาคาร เอนกประสงค์ จำนวน 12 ตัว ๆ ละ 5,500 บาท พร้อมติดตั้ง | เพื่อจัดหาลำโพงติดตั้งภายในอาคาร เอนกประสงค์ จำนวน 12 ตัว ๆ ละ 5,000 บาท พร้อมติดตั้ง   | -             | -             | 66,000        | -             | -             | สำนักปลัด                     |



| ที่ | แผนงาน | หมวด | ประเภท                   | วัตถุประสงค์  | เป้าหมาย<br>(ผลผลิตของโครงการ)  | งบประมาณ      |               |               |               |               | หน่วยงาน<br>รับผิดชอบ<br>หลัก |
|-----|--------|------|--------------------------|---|---|---------------|---------------|---------------|---------------|---------------|-------------------------------|
|     |        |      |                          |   |   | 2561<br>(บาท) | 2562<br>(บาท) | 2563<br>(บาท) | 2564<br>(บาท) | 2565<br>(บาท) |                               |
|     |        |      | ครุภัณฑ์คอมพิวเตอร์      | เพื่อจัดหาเครื่องคอมพิวเตอร์โน้ตบุ๊ก สำหรับใช้งานภายในสำนักงาน      | คอมพิวเตอร์โน้ตบุ๊ก พร้อมชุดโปรแกรมระบบปฏิบัติการสำหรับเครื่องคอมพิวเตอร์ และเครื่องคอมพิวเตอร์โน้ตบุ๊ก แบบลithicการใช้งานประเภทติดตั้งมาจากโรงงาน OEM ที่มีลิขสิทธิ์ถูกต้องตามกฎหมาย ตามเกณฑ์<br>ปี 61 : จำนวน 1 เครื่อง<br>ปี 62 : จำนวน 1 เครื่อง<br>ปี 64 : จำนวน 1 เครื่อง | 26,000        | 26,000        | -             | 26,000        | -             | สำนักปลัด                     |
|     |        |      | ครุภัณฑ์คอมพิวเตอร์      | เครื่องสำรองไฟ  | เครื่องสำรองไฟ<br>ปี 61 : จำนวน 1 เครื่อง<br>ปี 62 : จำนวน 1 เครื่อง<br>ปี 64 : จำนวน 1 เครื่อง   | 2,800         | 2,800         | -             | 2,800         | -             | สำนักปลัด                     |
|     |        |      | ครุภัณฑ์สำนักงาน         | เพื่อจัดหาเก้าอี้ทำงานสำหรับใช้งานภายในองค์การบริหารส่วนตำบลหนองโดน | เก้าอี้ทำงานตัวละ 1,800 บาท<br>ปี 61 : จำนวน 10 ตัว<br>ปี 62 : จำนวน 10 ตัว<br>ปี 63 : จำนวน 4 ตัว<br>ปี 64 : จำนวน 4 ตัว<br>ปี 65 : จำนวน 4 ตัว  | 18,000        | 18,000        | 7,200         | 7,200         | 7,200         | สำนักปลัด<br>กองคลัง          |
|     |        |      | ครุภัณฑ์ยานพาหนะและขนส่ง | รถบรรทุก (ดีเซล)  | ขนาด 1 ตัน ปริมาตรกระบอกลูกสูบไม่ต่ำกว่า 2,400 ซีซี หรือกำลังเครื่องยนต์สูงสุดไม่ต่ำกว่า 110 กิโลวัตต์ ขับเคลื่อน 2 ล้อ แบบดับเบิ้ลแค้น เป็นกระบะสำเร็จรูป ห้องโดยสารเป็นแบบดับเบิ้ลแค้น 4 ประตู เป็นราคารวมเครื่องปรับอากาศ ราคารวมภาษีสรรพสามิต                               | -             | -             | 868000        | -             | -             | สำนักปลัด                     |

| ที่ | แผนงาน   | หมวด        | ประเภท  | วัตถุประสงค์  | เป้าหมาย<br>(ผลผลิตของโครงการ)  | งบประมาณ      |               |               |               |               | หน่วยงาน<br>รับผิดชอบ<br>หลัก |
|-----|----------|-------------|---|---|---|---------------|---------------|---------------|---------------|---------------|-------------------------------|
|     |          |             |   |   |   | 2561<br>(บาท) | 2562<br>(บาท) | 2563<br>(บาท) | 2564<br>(บาท) | 2565<br>(บาท) |                               |
|     |          |             | ครุภัณฑ์สำนักงาน  | พัดลมอุตสาหกรรมตั้งพื้น 30 "  | พัดลมอุตสาหกรรมตั้งพื้น 30 "<br>จำนวน 5 ตัว ๆ ละ 5,000 บาท  | -             | -             | 25,000        | -             | -             | สำนักปลัด                     |
|     |          |             | ครุภัณฑ์คอมพิวเตอร์<br>smart card reader<br>เครื่องละ 700 บาท | อุปกรณ์อ่านบัตรเอนกประสงค์<br>smart card reader<br>ตามเกณฑ์ราคากลางและคุณลักษณะ<br>พื้นฐานครุภัณฑ์คอมพิวเตอร์<br>มีนาคม 2562 ณ 15 มีนาคม 2562 | - สามารถอ่านและเขียนข้อมูลในบัตรแบบ<br>เอนกประสงค์ ตามมาตรฐาน iso/iec 7816<br>ได้<br>-มีความเร็วสัญญาณนาฬิกาไม่น้อยกว่า<br>4.8 MHz<br>-สามารถใช้งานผ่านช่องเชื่อมต่อ แบบ<br>USB ได้<br>-สามารถใช้กับบัตรแบบเอนกประสงค์<br>ที่ใช้แรงดันไฟฟ้าขนาด 5 Volts,3 Volts<br>1.8 Volts ได้เป็นอย่างดีน้อย<br>ปี 63: 1 เครื่อง | -             | -             | 1,400         | -             | -             | สำนักปลัด                     |
| 2   | การศึกษา | ค่าครุภัณฑ์ | ครุภัณฑ์สำนักงาน  | เพื่อจัดหาเก้าอี้ทำงานสำหรับใช้งาน<br>ภายในองค์การบริหารส่วนตำบล<br>หนองโดน   | เก้าอี้ทำงานตัวละ 1,800 บาท<br>ปี 61 : จำนวน 2 ตัว<br>ปี 62 : จำนวน 2 ตัว<br>ปี 63 : จำนวน 2 ตัว<br>ปี 64 : จำนวน 2 ตัว<br>ปี 65 : จำนวน 2 ตัว  | 3,600         | 3,600         | 3,600         | 3,600         | 3,600         | กองการศึกษา                   |
|     |          |             | ครุภัณฑ์สำนักงาน  | เพื่อจัดหาพัดลมติดผนังสำหรับใช้งาน<br>ภายในองค์การบริหารส่วนตำบล<br>หนองโดนและศูนย์พัฒนาเด็กเล็ก<br>พร้อมค่าติดตั้ง                           | พัดลมติดผนัง ขนาด 18"<br>ตัวละ 2,300 บาทพร้อมค่าติดตั้ง<br>ปี 61 : จำนวน 6 ตัว<br>ปี 63 : จำนวน 10 ตัว  | 9,000         | -             | 23,000        | -             | -             | กองการศึกษา                   |

| ที่ | แผนงาน         | หมวด        | ประเภท                                | วัตถุประสงค์   | เป้าหมาย<br>(ผลผลิตของโครงการ)   | งบประมาณ      |               |               |               |               | หน่วยงาน<br>รับผิดชอบ<br>หลัก |
|-----|----------------|-------------|---------------------------------------|--|--|---------------|---------------|---------------|---------------|---------------|-------------------------------|
|     |                |             |                                       |  |  | 2561<br>(บาท) | 2562<br>(บาท) | 2563<br>(บาท) | 2564<br>(บาท) | 2565<br>(บาท) |                               |
|     |                |             |                                       | เครื่องปรับอากาศแบบแยกส่วน   | เครื่องปรับอากาศชนิดติดผนัง ( ระบบ inverter ) ขนาด 24,000 บีทียู ราคาเครื่องละ 36,400 บาท ตามบัญชีราคามาตรฐานครุภัณฑ์ ธันวาคม 2561 พร้อมค่าติดตั้ง 3,000 บาท<br>ปี 63: 1 เครื่อง   | -             | -             | 39,400        | -             | -             | กองการศึกษา                   |
|     |                |             | ครุภัณฑ์งานบ้านงานครัว                | เพื่อจัดหาเครื่องกรองน้ำแบบแขวน  | ระบบ 5 ชั้นตอนสามารถกรองน้ำดื่มได้ประมาณ 8-10 ลิตร / ชั่วโมง<br>จำนวน 3 เครื่อง ๆ ละ 5,500 บาท   | 16,500        | -             | -             | -             | -             | กองการศึกษา                   |
|     |                |             | ครุภัณฑ์คอมพิวเตอร์ smart card reader | อุปกรณ์อ่านบัตรเอนกประสงค์ smart card reader<br>ตามเกณฑ์ราคากลางและคุณลักษณะพื้นฐานครุภัณฑ์คอมพิวเตอร์<br>มีนาคม 2562 ณ 15 มีนาคม 2562 | - สามารถอ่านและเขียนข้อมูลในบัตรแบบเอนกประสงค์ ตามมาตรฐาน iso/iec 7816 ได้<br>-มีความเร็วสัญญาณนาฬิกาไม่น้อยกว่า 4.8 MHz<br>-สามารถใช้งานผ่านช่องเชื่อมต่อ แบบ USB ได้<br>-สามารถใช้กับบัตรแบบเอนกประสงค์ที่ใช้แรงดันไฟฟ้าขนาด 5 Volts, 3 Volts 1.8 Volts ได้เป็นอย่างดี<br>ปี 63: 1 เครื่อง | -             | -             | 700           | -             | -             | กองการศึกษา                   |
| 3   | สังคมสงเคราะห์ | ค่าครุภัณฑ์ | ครุภัณฑ์สำนักงาน                      | เพื่อจัดหาเก้าอี้ทำงานสำหรับใช้งานภายในองค์การบริหารส่วนตำบลหนองโดน  | เก้าอี้ทำงานตัวละ 1,800 บาท<br>ปี 61 : จำนวน 2 ตัว<br>ปี 62 : จำนวน 2 ตัว<br>ปี 63 : จำนวน 2 ตัว<br>ปี 64 : จำนวน 2 ตัว  | 3,600         | 3,600         | 3,600         | 3,600         | -             | กองสวัสดิการ                  |

| ที่ | แผนงาน | หมวด | ประเภท                                | วัตถุประสงค์   | เป้าหมาย<br>(ผลผลิตของโครงการ)   | งบประมาณ      |               |               |               |               | หน่วยงาน<br>รับผิดชอบ<br>หลัก |
|-----|--------|------|---------------------------------------|--|--|---------------|---------------|---------------|---------------|---------------|-------------------------------|
|     |        |      |                                       |  |  | 2561<br>(บาท) | 2562<br>(บาท) | 2563<br>(บาท) | 2564<br>(บาท) | 2565<br>(บาท) |                               |
|     |        |      | ครุภัณฑ์สำนักงาน                      | ตู้เก็บเอกสาร  | ตู้เก็บเอกสาร ตู้ละ 7,200 บาท<br>ปี 61 : จำนวน 1 ตู้<br>ปี 62 : จำนวน 1 ตู้<br>ปี 63 : จำนวน 1 ตู้<br>ปี 64 : จำนวน 1 ตู้  | 7,200         | 7,200         | -             | -             | -             | กองสวัสดิการ                  |
|     |        |      |                                       | โต๊ะคอมพิวเตอร์  | โต๊ะคอมพิวเตอร์  | 5,000         | 5,000         | 5,000         | 5,000         | -             | กองสวัสดิการ                  |
|     |        |      | ครุภัณฑ์คอมพิวเตอร์                   | คอมพิวเตอร์  | คอมพิวเตอร์ ตามเกณฑ์ราคากลางและคุณลักษณะพื้นฐานครุภัณฑ์คอมพิวเตอร์ประจำปี<br>ปี 61 : จำนวน 1 เครื่อง<br>ปี 62 : จำนวน 1 เครื่อง  | 16,000        | 16,000        | -             | -             | -             | กองสวัสดิการ                  |
|     |        |      |                                       | เครื่องสำรองไฟ   | เครื่องสำรองไฟ   | 2,800         | 2,800         | -             | -             | -             | กองสวัสดิการ                  |
|     |        |      |                                       | เครื่องพิมพ์   | เครื่องพิมพ์เลเซอร์  | 3,300         | 3,300         | -             | -             | -             | กองสวัสดิการ                  |
|     |        |      | ครุภัณฑ์คอมพิวเตอร์ smart card reader | อุปกรณ์อ่านบัตรเอนกประสงค์ smart card reader<br>ตามเกณฑ์ราคากลางและคุณลักษณะพื้นฐานครุภัณฑ์คอมพิวเตอร์<br>มีนาคม 2562 ณ 15 มีนาคม 2562 | - สามารถอ่านและเขียนข้อมูลในบัตรแบบเอนกประสงค์ ตามมาตรฐาน iso/iec 7816 ได้<br>-มีความเร็วสัญญาณนาฬิกาไม่น้อยกว่า 4.8 MHz<br>-สามารถใช้งานผ่านช่องเชื่อมต่อ แบบ USB ได้<br>-สามารถใช้กับบัตรแบบเอนกประสงค์ที่ใช้แรงดันไฟฟ้าขนาด 5 Volts, 3 Volts 1.8 Volts ได้เป็นอย่างดี<br>ปี 63: 1 เครื่อง | -             | -             | 700           | -             | -             | กองสวัสดิการสังคม             |

| ที่ | แผนงาน       | หมวด        | ประเภท                 | วัตถุประสงค์  | เป้าหมาย<br>(ผลผลิตของโครงการ)  | งบประมาณ      |               |               |               |               | หน่วยงาน<br>รับผิดชอบ<br>หลัก |
|-----|--------------|-------------|------------------------|---|---|---------------|---------------|---------------|---------------|---------------|-------------------------------|
|     |              |             |                        |   |   | 2561<br>(บาท) | 2562<br>(บาท) | 2563<br>(บาท) | 2564<br>(บาท) | 2565<br>(บาท) |                               |
| 4   | เคหะและชุมชน | ค่าครุภัณฑ์ | ครุภัณฑ์สำนักงาน       | เพื่อจัดหาเก้าอี้ทำงานสำหรับใช้งานภายในองค์การบริหารส่วนตำบลหนองโดน   | เก้าอี้ทำงานตัวละ 1,800 บาท<br>ปี 61 : จำนวน 2 ตัว<br>ปี 62 : จำนวน 2 ตัว<br>ปี 63 : จำนวน 2 ตัว<br>ปี 64 : จำนวน 2 ตัว   | 3,600         | 3,600         | 3,600         | 3,600         | -             | กองช่าง                       |
|     |              |             | ครุภัณฑ์งานบ้านงานครัว | จัดหาตู้เย็นสำหรับใช้งานสำนักงาน ปลัดองค์การบริหารส่วนตำบลหนองโดน   | ตู้เย็น ขนาด 7 คิวบิกฟุต ( ตามบัญชีราคามาตรฐานครุภัณฑ์ ปีงบประมาณ 2561 ธันวาคม 2561 )   | -             | -             | 9,400         | -             | -             | กองช่าง                       |
|     |              |             |                        | เพื่อจัดหาตู้เหล็กบานเลื่อนกระจก  | ตู้เหล็กบานเลื่อนกระจก กว้าง 0.40 เมตร ยาว 1.49 เมตร สูง 0.87 เมตร<br>ตู้ละ 5,200 บาท<br>ปี 61 : จำนวน 2 ตู้<br>ปี 62 : จำนวน - ตู้<br>ปี 63 : จำนวน 2 ตู้<br>ปี 64 : จำนวน - ตู้ | 10,400        | -             | 10,400        | -             | -             | กองช่าง                       |
|     |              |             | เพื่อจัดหาคอมพิวเตอร์  | คอมพิวเตอร์ สำหรับงานประมวลผล พร้อมชุดโปรแกรมระบบปฏิบัติการ สำหรับเครื่องคอมพิวเตอร์ และเครื่องคอมพิวเตอร์เน็ตบุ๊ก แบบสิทธิการใช้งานประเภทติดตั้งมาจากโรงงาน OEM ที่มีลิขสิทธิ์ถูกต้องตามกฎหมาย ตามเกณฑ์ราคากลางและคุณลักษณะพื้นฐาน<br>ครุภัณฑ์คอมพิวเตอร์ประจำปี | 34,000  | 34,000        | -             | -             | -             | กองช่าง       |                               |

| ที่ | แผนงาน | หมวด | ประเภท                                   | วัตถุประสงค์  | เป้าหมาย<br>(ผลผลิตของโครงการ)  | งบประมาณ      |                    |               |               |               | หน่วยงาน<br>รับผิดชอบ<br>หลัก |
|-----|--------|------|--|---|---|---------------|--------------------|---------------|---------------|---------------|-------------------------------|
|     |        |      |  |   |   | 2561<br>(บาท) | 2562<br>(บาท)      | 2563<br>(บาท) | 2564<br>(บาท) | 2565<br>(บาท) |                               |
|     |        |      | ครุภัณฑ์ไฟฟ้าและ<br>วิทยุ                | เพื่อจัดหาไม้ชักฟิวส์สำหรับใช้งาน<br>ซ่อมแซมระบบไฟฟ้า   | ไม้ชักฟิวส์แรงสูงทำจากวัสดุฉนวนไฟฟ้า<br>epoxiglass ภายในบรรจุอัดด้วยสาร<br>passtic โฟมเพิ่มป้องกันความชื้นและ<br>เพิ่มความแข็งแรง มีความแข็งแรงทนทาน<br>ต่อการปฏิบัติงานสับและชักสวิตช์ไฟใน<br>ระบบไฟฟ้า  | 22,000        | 22,000             | -             | -             | -             | กองช่าง                       |
|     |        |      | ครุภัณฑ์สำนักงาน                         | เครื่องปรับอากาศ แบบแยกส่วน   | แบบติดผนัง ( Inverter ) ขนาด 24,000<br>บีทียู ราคา 36,400 บาท ตามบัญชีราคา<br>มาตรฐานครุภัณฑ์ ธันวาคม 2561<br>พร้อมค่าติดตั้ง จำนวน 3,000 บาท   | -             | -                  | 39,400        | -             | -             | กองช่าง                       |
|     |        |      | ครุภัณฑ์ยานพาหนะ<br>และขนส่ง             | เพื่อจัดหารถเกตรติดตั้งกระเช้าไฟฟ้า<br>และเครนสำหรับใช้งานกองช่างองค์การ<br>บริหารสวนตำบลหนองโดน              | รถเกตรติดตั้งกระเช้าไฟฟ้าและเครน<br>-เครื่องยนต์ขนาดไม่น้อยกว่า 15.5 แรงม้า<br>-ขนาดตัวถังกว้างไม่น้อยกว่า 1.75 เมตร<br>ยาว 3 เมตร สูง 0.80 เมตร<br>-กระบะเหล็ก<br>-กระจกมองหลัง ซ้าย-ขวา<br>-ระบบพวงมาลัยพาวเวอร์ขับเคลื่อน<br>-ระบบเครนไฮดรอลิก ความยาวไม่น้อยกว่า<br>6.50 เมตร สามารถหมุนรอบตัวเองได้<br>360 องศา<br>-กระเช้าติดตั้งที่ปลายแขนพับ<br>-สามารถบรรจุพนักงานได้ 1 คน | -             | 500,000<br>พ / ค 2 | 500,000       | 500,000       | 500,000       | กองช่าง                       |
|     |        |      | ครุภัณฑ์คอมพิวเตอร์<br>smart card reader | อุปกรณ์อ่านบัตรเอนกประสงค์<br>smart card reader<br>ตามเกณฑ์ราคากลางและคุณลักษณะ<br>พื้นฐานครุภัณฑ์คอมพิวเตอร์ | - สามารถอ่านและเขียนข้อมูลในบัตรแบบ<br>เอนกประสงค์ ตามมาตรฐาน iso/iec 7816<br>ได้<br>-มีความเร็วสัญญาณนาฬิกาไม่น้อยกว่า   | -             | -                  | 700           | -             | -             | กองช่าง                       |

| ที่ | แผนงาน                         | หมวด        | ประเภท                | วัตถุประสงค์   | เป้าหมาย<br>(ผลผลิตของโครงการ)   | งบประมาณ      |               |               |               |               | หน่วยงาน<br>รับผิดชอบ<br>หลัก |
|-----|--------------------------------|-------------|-----------------------|--|--|---------------|---------------|---------------|---------------|---------------|-------------------------------|
|     |                                |             |                       |  |  | 2561<br>(บาท) | 2562<br>(บาท) | 2563<br>(บาท) | 2564<br>(บาท) | 2565<br>(บาท) |                               |
| 5   | แผนงานการรักษา<br>ความสงบภายใน | ค่าครุภัณฑ์ | วัสดุคงทน             | มีนาคม 2562 ณ 15 มีนาคม 2562   | 4.8 MHz<br>-สามารถใช้งานผ่านช่องเชื่อมต่อ แบบ USB ได้<br>-สามารถใช้กับบัตรแบบเอนกประสงค์ที่ใช้แรงดันไฟฟ้าขนาด 5 Volts, 3 Volts 1.8 Volts ได้เป็นอย่างดี<br>ปี 63: 1 เครื่อง  | -             | -             | 30,000        | -             | -             | สำนักปลัด                     |
|     |                                |             | ครุภัณฑ์อื่น ๆ        | เครื่องสูบน้ำดับเพลิง ขนาด 4 นิ้วพร้อมติดตั้ง  | เครื่องสูบน้ำดับเพลิง ขนาด 4 นิ้วพร้อมติดตั้ง  | -             | -             | 50,000        | -             | -             | สำนักปลัด                     |
|     |                                |             | ครุภัณฑ์ไฟฟ้าและวิทยุ | เครื่องรับส่งวิทยุชนิดติดรถยนต์ 25 วัตต์พร้อมติดตั้ง   | เครื่องรับส่งวิทยุชนิดติดรถยนต์ 25 วัตต์พร้อมติดตั้ง   | -             | -             | 25,000        | -             | -             | สำนักปลัด                     |
| 6   | แผนงานสาธารณสุข                | ค่าครุภัณฑ์ | ครุภัณฑ์การเกษตร      | เครื่องพ่นหมอกควัน จำนวน 2 เครื่อง เครื่องละ 59,000 บาท ตามบัญชีราคามาตรฐานครุภัณฑ์ ธันวาคม 2561 | 1.ปริมาณการฉีดพ่นน้ำยาไม่น้อยกว่า 40 ลิตรต่อชั่วโมง<br>2.ถังน้ำบรรจุยาไม่น้อยกว่า 6 ลิตร<br>3.กำลังเครื่องยนต์ไม่น้อยกว่า 25 แรงม้า  | -             | -             | 118,000       | -             | -             | กอง<br>สาธารณสุข              |
|     |                                |             | ครุภัณฑ์คอมพิวเตอร์   | เพื่อจัดหาเครื่องคอมพิวเตอร์โน้ตบุ๊ก สำหรับใช้งานภายในสำนักงาน                                   | คอมพิวเตอร์โน้ตบุ๊ก สำหรับงานประมวลผลตามเกณฑ์ราคากลางและคุณลักษณะพื้นฐาน ครุภัณฑ์คอมพิวเตอร์ประจำปี 2561 ณ วันที่ 23 พฤษภาคม 2561 ข้อ 13 ประเภทติดตั้งมาจากโรงงาน OEM ที่มีลิขสิทธิ์ถูกต้องตามกฎหมาย ตามเกณฑ์ราคากลางและคุณลักษณะพื้นฐาน | -             | 21,000        | -             | -             | -             | กอง<br>สาธารณสุข              |

| ที่ | แผนงาน | หมวด | ประเภท | วัตถุประสงค์                                 | เป้าหมาย<br>(ผลผลิตของโครงการ)   | งบประมาณ      |                                 |               |               |               | หน่วยงาน<br>รับผิดชอบ<br>หลัก |  |
|-----|--------|------|--------|--|--|---------------|---------------------------------|---------------|---------------|---------------|-------------------------------|--|
|     |        |      |        |  |  | 2561<br>(บาท) | 2562<br>(บาท)                   | 2563<br>(บาท) | 2564<br>(บาท) | 2565<br>(บาท) |                               |  |
| 7   |        |      |        | ครุภัณฑ์คอมพิวเตอร์                          | <p>อุปกรณ์อ่านบัตรเอนกประสงค์ smart card reader</p> <p>ตามเกณฑ์ราคากลางและคุณลักษณะพื้นฐานครุภัณฑ์คอมพิวเตอร์ มีนาคม 2562 ณ 15 มีนาคม 2562</p>   |               |                                 |               |               |               |                               |  |
|     |        |      |        | ครุภัณฑ์คอมพิวเตอร์ประจำปี                   | <p>-เครื่องพิมพ์ชนิดเลเซอร์หรือชนิด LED ขาวดำ ( 18 หน้า/นาที ) ตามเกณฑ์ราคากลางและคุณลักษณะพื้นฐานครุภัณฑ์คอมพิวเตอร์ ประจำปี 2561 ณ วันที่ 23 พฤษภาคม 2561 ข้อ 44</p>   | -             | 26,000<br>พ/ค2<br>ข้อบัญญัติ 62 | -             | -             | -             | กอง<br>สาธารณสุข              |  |
|     |        |      |        | อุปกรณ์อ่านบัตรเอนกประสงค์ smart card reader | <p>- สามารถอ่านและเขียนข้อมูลในบัตรแบบเอนกประสงค์ ตามมาตรฐาน iso/iec 7816 ได้</p> <p>- มีความเร็วสัญญาณนาฬิกาไม่น้อยกว่า 4.8 MHz</p> <p>- สามารถใช้งานผ่านช่องเชื่อมต่อ แบบ USB ได้</p> <p>- สามารถใช้กับบัตรแบบเอนกประสงค์ที่ใช้แรงดันไฟฟ้าขนาด 5 Volts, 3 Volts 1.8 Volts ได้เป็นอย่างดีน้อย</p> <p>ปี 63: 1 เครื่อง</p> | -             | -                               | 700           | -             | -             | กอง<br>สาธารณสุข              |  |



## ส่วนที่ 4 การติดตามและประเมินผล

### การติดตามและประเมินยุทธศาสตร์การพัฒนาขององค์กรปกครองส่วนท้องถิ่นในเขตจังหวัด

1. มีกรอบทิศทางการพัฒนา เป็นไปในทิศทางเดียวกัน
2. มีแผนยุทธศาสตร์การพัฒนาสอดคล้องกับแผนยุทธศาสตร์ทุกระดับ ทำให้การพัฒนาท้องถิ่นบรรลุเป้าหมาย แก้ไขปัญหาได้ตรงตามความต้องการของประชาชน
3. ทำให้ติดตามประเมินผลสามารถทำงานได้อย่างมีประสิทธิภาพ

### การติดตามและประเมินผลยุทธศาสตร์

ตามพระราชบัญญัติกำหนดแผนและขั้นตอนการกระจายอำนาจให้แก่องค์กรปกครองส่วนท้องถิ่น พ.ศ. ๒๕๔๒ ได้กำหนดให้องค์กรปกครองส่วนท้องถิ่น มีอำนาจและหน้าที่ในการจัดทำแผนพัฒนาท้องถิ่นของตนเอง โดยในการจัดทำแผนพัฒนาขององค์กรปกครองส่วนท้องถิ่นนั้น จะต้องดำเนินการตามระเบียบกระทรวงมหาดไทย ว่าด้วยการจัดทำแผนพัฒนาขององค์กรปกครองส่วนท้องถิ่น พ.ศ. ๒๕๔๘ และที่แก้ไขเพิ่มเติมถึง (ฉบับที่ ๓) พ.ศ. ๒๕๖๑ ทั้งนี้ แผนพัฒนาท้องถิ่นจะต้องสอดคล้องกับแผนพัฒนาจังหวัด ยุทธศาสตร์การพัฒนาขององค์กรปกครองส่วนท้องถิ่นในเขตจังหวัด แผนพัฒนาอำเภอ แผนพัฒนาตำบล แผนพัฒนาหมู่บ้านหรือแผนชุมชน อันมีลักษณะเป็นการกำหนดรายละเอียดแผนงาน ดังนั้น จึงต้องมีการกำหนดยุทธศาสตร์การพัฒนาขององค์กรปกครองส่วนท้องถิ่นในเขตจังหวัดขึ้น ตามกระบวนการพิจารณาจากประชาคมท้องถิ่นระดับจังหวัด ร่วมกับคณะกรรมการพัฒนาองค์การบริหารส่วนจังหวัด คณะกรรมการประสานแผนพัฒนาท้องถิ่นระดับจังหวัด ผู้แทนองค์กรปกครองส่วนท้องถิ่นในเขตจังหวัด ร่วมกันจัดทำ ทบทวน หรือเปลี่ยนแปลงยุทธศาสตร์การพัฒนาขององค์กรปกครองส่วนท้องถิ่นในเขตจังหวัด เพื่อให้การจัดทำแผนพัฒนาขององค์กรปกครองส่วนท้องถิ่นเกิดประสิทธิภาพ ประสิทธิผล โดยนำยุทธศาสตร์การพัฒนาขององค์กรปกครองส่วนท้องถิ่นในเขตจังหวัดไปใช้เป็นแนวทางในการจัดทำแผนพัฒนาท้องถิ่นของตนเองได้ต่อไป และเพื่อให้สามารถบูรณาการกับแผนพัฒนาจังหวัด แผนปฏิบัติการประจำปีของจังหวัดและตอบสนองความต้องการของประชาชนอันจะนำไปสู่การจัดทำงบประมาณ ที่มีประสิทธิภาพในท้องถิ่นได้อย่างแท้จริง เป็นเครื่องมือในการพัฒนาท้องถิ่นให้เข้มแข็ง เกิดประโยชน์สูงสุดต่อประชาชนในท้องถิ่น

ดังนั้น องค์กรปกครองส่วนท้องถิ่น จึงต้องกำหนดยุทธศาสตร์การพัฒนาขององค์กรปกครองส่วนท้องถิ่นให้สอดคล้องยุทธศาสตร์การพัฒนาขององค์กรปกครองส่วนท้องถิ่นในเขตจังหวัด เพื่อนำไปสู่การ บูรณาการร่วมกัน ให้เกิดความสอดคล้องกับแผนพัฒนาจังหวัด สามารถเชื่อมโยงไปสู่แผนพัฒนาภูมิภาค แผนพัฒนาเศรษฐกิจและสังคมแห่งชาติ ฉบับที่ ๑๒ แผนยุทธศาสตร์ชาติ ๒๐ ปี ไทยแลนด์ ๔.๐ และในการจัดทำแผนพัฒนาท้องถิ่น (พ.ศ. ๒๕๖๑ - ๒๕๖๕) จะต้องมีการติดตามและติดตามและประเมินผลยุทธศาสตร์เพื่อความสอดคล้องแผนพัฒนาท้องถิ่นขององค์กรปกครองส่วนท้องถิ่น ตามระเบียบกระทรวงมหาดไทย ว่าด้วยการจัดทำแผนขององค์กรปกครองส่วนท้องถิ่น พ.ศ. ๒๕๔๘ และที่แก้ไขเพิ่มเติมถึง (ฉบับที่ ๓) พ.ศ. ๒๕๖๑ โดยคณะกรรมการติดตามและประเมินผลแผนพัฒนาท้องถิ่น จะต้องดำเนินการให้คะแนนตามเกณฑ์ที่กำหนดไว้ ซึ่งเป็นส่วนหนึ่งของการติดตามและประเมินผลแผนพัฒนา โดยดำเนินการให้แล้วเสร็จภายในหกสิบวัน นับแต่วันที่ประกาศใช้งบประมาณรายจ่ายรายละเอียดแนวทางการพิจารณาตามหนังสือกระทรวงมหาดไทย ด่วนที่สุด ที่ มท ๐๘๑๐.๓/ว ๒๙๓๑ ลงวันที่ ๑๕ พฤษภาคม ๒๕๖๒ เรื่อง ชักซ้อมแนวทางการทบทวนแผนพัฒนาท้องถิ่น (พ.ศ. ๒๕๖๑ - ๒๕๖๕) ขององค์กรปกครองส่วนท้องถิ่น ดังนี้

แผนพัฒนาท้องถิ่น (พ.ศ. 2561-2565)

องค์การบริหารส่วนตำบลหนองโดน อำเภอจัตุรัส จังหวัดชัยภูมิ

แนวทางการพิจารณาการติดตามและประเมินผลยุทธศาสตร์  
เพื่อความสอดคล้องแผนพัฒนาท้องถิ่นขององค์กรปกครองส่วนท้องถิ่น

| ประเด็นการพิจารณา  | คะแนน      |
|--|------------|
| ๑. ข้อมูลสภาพทั่วไปและข้อมูลพื้นฐานขององค์กรปกครองส่วนท้องถิ่น | ๒๐         |
| ๒. การวิเคราะห์สถานการณ์และศักยภาพ                             | ๒๐         |
| ๓. ยุทธศาสตร์ประกอบด้วย  | ๖๐         |
| ๓.๑ ยุทธศาสตร์ขององค์กรปกครองส่วนท้องถิ่น                      | (๑๐)       |
| ๓.๒ ยุทธศาสตร์ขององค์กรปกครองส่วนท้องถิ่นในเขตจังหวัด          | (๑๐)       |
| ๓.๓ ยุทธศาสตร์จังหวัด  | (๑๐)       |
| ๓.๔ วิสัยทัศน์   | (๕)        |
| ๓.๕ กลยุทธ์  | (๕)        |
| ๓.๖ เป้าประสงค์ของแต่ละประเด็นกลยุทธ์                          | (๕)        |
| ๓.๗ จุดยืนทางยุทธศาสตร์  | (๕)        |
| ๓.๘ แผนงาน   | (๕)        |
| ๓.๙ ความเชื่อมโยงของยุทธศาสตร์ในภาพรวม                         | (๕)        |
| <b>รวมคะแนน</b>  | <b>๑๐๐</b> |

แนวทางเบื้องต้นในการให้คะแนนแนวทางการพิจารณาการติดตามและประเมินผลยุทธศาสตร์  
เพื่อความสอดคล้องแผนพัฒนาท้องถิ่นขององค์กรปกครองส่วนท้องถิ่น

| ประเด็นการพิจารณา  | รายละเอียดหลักเกณฑ์  | คะแนนเต็ม | คะแนนที่ได้ |
|--|--|-----------|-------------|
| ๑. ข้อมูลสภาพทั่วไปและข้อมูลพื้นฐานขององค์กรปกครองส่วนท้องถิ่น | ควรประกอบด้วยข้อมูลดังนี้<br>(๑) ข้อมูลเกี่ยวกับด้านกายภาพ เช่น ที่ตั้งของหมู่บ้าน/ชุมชน/ตำบล ลักษณะภูมิประเทศ ลักษณะภูมิอากาศ ลักษณะของที่ดิน ลักษณะของแหล่งน้ำ ลักษณะของป่าไม้ ฯลฯ ด้านการเมือง/การปกครอง เช่น เขต การปกครองการเลือกตั้ง ฯลฯ                                       | ๒๐<br>(๓) |             |
|  | (๒) ข้อมูลเกี่ยวกับด้านการเมือง/การปกครอง เช่น เขตการปกครอง การเลือกตั้ง ฯลฯ ประชากร เช่น ข้อมูลเกี่ยวกับจำนวนประชากร และ ช่วงอายุและจำนวนประชากร ฯลฯ  | (๒)       |             |
|  | (๓) ข้อมูลเกี่ยวกับสภาพทางสังคม เช่น การศึกษา สาธารณสุข อาชญากรรม ยาเสพติด การสังคมสงเคราะห์   | (๒)       |             |
|  | (๔) ข้อมูลเกี่ยวกับระบบบริหารพื้นฐาน เช่น การคมนาคมขนส่ง การไฟฟ้า การประปา โทรศัพท์ ฯลฯ  | (๒)       |             |
|  | (๕) ข้อมูลเกี่ยวกับระบบเศรษฐกิจ เช่น การเกษตร การประมง การประมง การบริการ การท่องเที่ยว อุตสาหกรรม การพาณิชย์/กลุ่มอาชีพแรงงาน ฯลฯ   | (๒)       |             |
|  | (๖) ข้อมูลเกี่ยวกับศาสนา ประเพณี วัฒนธรรม เช่น การนับถือศาสนา ประเพณี และงานประจำปี ภูมิปัญญาท้องถิ่น ภาษาถิ่น สินค้าพื้นเมือง และของที่ระลึก ฯลฯ และอื่นๆ   | (๒)       |             |
|  | (๗) ข้อมูลเกี่ยวกับทรัพยากรธรรมชาติ เช่น น้ำ ป่าไม้ ภูเขา คุณภาพของทรัพยากรธรรมชาติ ฯลฯ  | (๒)       |             |
|  | (๘) การสำรวจและจัดเก็บข้อมูลเพื่อการจัดทำแผนพัฒนาท้องถิ่นหรือการใช้ข้อมูล จปฐ.   | (๒)       |             |
|  | (๙) การประชุมประชาคมท้องถิ่น รูปแบบ วิธีการ และการดำเนินการประชุมประชาคมท้องถิ่นโดยใช้กระบวนการร่วมคิด ร่วมทำ ร่วมตัดสินใจ ร่วมตรวจสอบ ร่วมรับประโยชน์ ร่วมแก้ไขปัญหา ปรีกษาหารือ แลกเปลี่ยนเรียนรู้ เพื่อแก้ไขปัญหาสำหรับการพัฒนาท้องถิ่นตามอำนาจหน้าที่ขององค์กรปกครองส่วนท้องถิ่น | (๓)       |             |

| ประเด็น<br>การพิจารณา   | รายละเอียดหลักเกณฑ์   | คะแนน<br>เต็ม     | คะแนน<br>ที่ได้ |
|---|---|-------------------|-----------------|
| <b>๒. การวิเคราะห์<br/>สภาพการณ์และ<br/>ศักยภาพ</b>   | <b>ควรประกอบด้วยข้อมูลดังนี้</b><br>(๑) การวิเคราะห์ที่ครอบคลุมความเชื่อมโยง ความสอดคล้องยุทธศาสตร์<br>จังหวัด ยุทธศาสตร์การพัฒนาขององค์กรปกครองส่วนท้องถิ่นในเขต<br>จังหวัด ยุทธศาสตร์ขององค์กรปกครองส่วนท้องถิ่น นโยบายของ<br>ผู้บริหารท้องถิ่น รวมถึงความเชื่อมโยงแผนยุทธศาสตร์ชาติ ๒๐ ปี<br>แผนพัฒนาเศรษฐกิจและสังคมแห่งชาติ และ Thailand ๔.๐ | <b>๒๐</b><br>(๕)  |                 |
|   | (๒) การวิเคราะห์การใช้ผังเมืองรวมหรือผังเมืองเฉพาะและการบังคับ<br>ใช้ผลของการบังคับใช้ สภาพการณ์ที่เกิดขึ้นต่อการพัฒนาท้องถิ่น  | (๓)               |                 |
|   | (๓) การวิเคราะห์ทางสังคม เช่น ด้านแรงงาน การศึกษา สาธารณสุข<br>ความยากจน อาชญากรรม ปัญหาเสพติด<br>เทคโนโลยี จารีต ประเพณี วัฒนธรรม ภูมิปัญญาท้องถิ่น เป็นต้น  | (๓)               |                 |
|   | (๔) การวิเคราะห์ทางเศรษฐกิจ ข้อมูลด้านรายได้ครัวเรือน การส่งเสริม<br>อาชีพ กลุ่มอาชีพ กลุ่มทางสังคม การพัฒนาอาชีพและกลุ่มต่างๆ<br>สภาพทางเศรษฐกิจและความเป็นอยู่ทั่วไป เป็นต้น  | (๓)               |                 |
|   | (๕) การวิเคราะห์สิ่งแวดล้อม พื้นที่สีเขียว ธรรมชาติต่างๆ ทาง<br>ภูมิศาสตร์ กระบวนการหรือสิ่งที่เกิดขึ้น การประดิษฐ์ที่มีผลต่อ<br>สิ่งแวดล้อมและการพัฒนา   | (๓)               |                 |
|   | (๖) ผลการวิเคราะห์ศักยภาพเพื่อประเมินสถานภาพการพัฒนาใน<br>ปัจจุบันและโอกาสการพัฒนาในอนาคตของท้องถิ่น ด้วยเทคนิค<br>SWOT Analysis ที่อาจส่งผลต่อการดำเนินงานได้แก่ S-Strengit (จุด<br>แข็ง) W-Weakness (จุดอ่อน) O-Opportunity (โอกาส) และT-<br>Therat (อุปสรรค)   | (๓)               |                 |
| <b>๓. ยุทธศาสตร์</b><br>๓.๑ ยุทธศาสตร์ของ<br>องค์กรปกครองส่วน<br>ท้องถิ่น<br><br>๓.๒ ยุทธศาสตร์ของ<br>องค์กรปกครองส่วน<br>ท้องถิ่นในเขตจังหวัด<br><br>๓.๓ ยุทธศาสตร์<br>จังหวัด | <b>ควรประกอบด้วยข้อมูลดังนี้</b> สอดคล้องกับสภาพสังคม เศรษฐกิจ<br>สิ่งแวดล้อมของท้องถิ่น ประเด็นปัญหาการพัฒนาและแนวทางการ<br>พัฒนาที่สอดคล้องกับยุทธศาสตร์ขององค์กรปกครองส่วนท้องถิ่น และ<br>เชื่อมโยงหลักพระราชบัญญัติแผนยุทธศาสตร์ชาติ ๒๐ ปี แผนพัฒนา<br>เศรษฐกิจและสังคมแห่งชาติ และ Thailand ๔.๐  | <b>๖๐</b><br>(๑๐) |                 |
|   | สอดคล้องและเชื่อมโยงกับสภาพสังคม เศรษฐกิจ สิ่งแวดล้อมของ<br>ท้องถิ่น และยุทธศาสตร์จังหวัด และเชื่อมโยงหลักพระราชบัญญัติแผน<br>ยุทธศาสตร์ชาติ ๒๐ ปี แผนพัฒนาเศรษฐกิจและสังคมแห่งชาติและ<br>Thailand ๔.๐  | (๑๐)              |                 |
|   | สอดคล้องกับแผนพัฒนากลุ่มจังหวัด ยุทธศาสตร์พัฒนาภาค<br>แผนพัฒนาเศรษฐกิจและสังคมแห่งชาติ แผนการบริหารราชการ<br>แผ่นดิน นโยบาย/ยุทธศาสตร์ คสช. และนโยบายรัฐบาล หลักประชา<br>รัฐ แผนยุทธศาสตร์ชาติ ๒๐ ปี และThailand ๔.๐  | (๑๐)              |                 |

| ประเด็นการพิจารณา                      | รายละเอียดหลักเกณฑ์  | คะแนนเต็ม  | คะแนนที่ได้ |
|--|--|------------|-------------|
| ๓.๔ วิสัยทัศน์                         | วิสัยทัศน์ ซึ่งมีลักษณะแสดงสถานภาพที่องค์กรปกครองส่วนท้องถิ่นต้องการจะเป็นหรือบรรลุถึงอนาคตอย่างชัดเจน สอดคล้องกับโอกาสและศักยภาพที่เป็นลักษณะเฉพาะขององค์กรปกครองส่วนท้องถิ่นและสัมพันธ์กับโครงการพัฒนา   | (๕)        |             |
| ๓.๕ กลยุทธ์                            | แสดงให้เห็นช่องทาง วิธีการ ภารกิจหรือสิ่งที่จะต้องทำตามอำนาจหน้าที่ขององค์กรปกครองส่วนท้องถิ่นที่จะนำไปสู่การบรรลุวิสัยทัศน์ หรือแสดงให้เห็นถึงความชัดเจนในสิ่งที่จะดำเนินการให้บรรลุวิสัยทัศน์นั้น  | (๕)        |             |
| ๓.๖ เป้าประสงค์ของแต่ละประเด็นกลยุทธ์  | เป้าประสงค์ของแต่ละประเด็นกลยุทธ์มีความสอดคล้องและสนับสนุนต่อกิจกรรมที่จะเกิดขึ้น มุ่งหมายสิ่งหนึ่งสิ่งใดที่ชัดเจน   | (๕)        |             |
| ๓.๗ จุดยืนทางยุทธศาสตร์ (Positioning)  | ความมุ่งมั่นอันแน่วแน่ในการวางแผนพัฒนาท้องถิ่น เพื่อให้บรรลุวิสัยทัศน์ขององค์กรปกครองส่วนท้องถิ่น ซึ่งเกิดจากศักยภาพของพื้นที่จริง ที่จะนำไปสู่ผลสำเร็จทางยุทธศาสตร์   | (๕)        |             |
| ๓.๘ แผนงาน                             | แผนงานหรือจุดมุ่งหมายเพื่อการพัฒนาในอนาคต กำหนดจุดมุ่งหมายในเรื่องใดเรื่องหนึ่งหรือแผนงานที่เกิดจากเป้าประสงค์ ตัวชี้วัด ค่าเป้าหมาย กลยุทธ์ จุดยืนทางยุทธศาสตร์ขององค์กรปกครองส่วนท้องถิ่นที่มีความชัดเจน นำไปสู่การทำโครงการพัฒนาท้องถิ่นในแผนพัฒนาท้องถิ่น โดยระบุแผนงานและความเชื่อมโยงดังกล่าว        | (๕)        |             |
| ๓.๙ ความเชื่อมโยงของยุทธศาสตร์ในภาพรวม | ความเชื่อมโยงองค์รวมที่นำไปสู่การพัฒนาท้องถิ่นที่เกิดผลผลิต/โครงการจากแผนยุทธศาสตร์ชาติ ๒๐ ปี แผนพัฒนาเศรษฐกิจและสังคมแห่งชาติ ฉบับที่ ๑๒ Thailand ๔.๐ แผนพัฒนาภาค/แผนพัฒนากลุ่มจังหวัด /แผนพัฒนาจังหวัดยุทธศาสตร์การพัฒนาขององค์กรปกครองส่วนท้องถิ่นในเขตจังหวัด และยุทธศาสตร์ขององค์กรปกครองส่วนท้องถิ่น | (๕)        |             |
| <b>รวมคะแนน</b>                        |  | <b>๑๐๐</b> |             |

## (๑) ผลกระทบนำไปสู่ออนาคต

(๑.๑) ปัญหาสาธารณสุขภัยต่างๆ ที่เกิดขึ้นในองค์กรปกครองส่วนท้องถิ่น อันได้แก่ ภัยแล้ง ภาวะน้ำท่วม อัคคีภัย ที่เกิดขึ้นและส่งผลกระทบต่อประชาชนในพื้นที่ เกิดความเสียหายทั้งชีวิตและทรัพย์สิน แนวทางการแก้ไข คือพิจารณาวางแผนการดำเนินการป้องกัน ก่อนเกิดเหตุ ระหว่างเกิดเหตุ หลังเกิดเหตุ บรรจุแผนงาน โครงการ กิจกรรม การให้ความช่วยเหลือต่างๆ จัดตั้งศูนย์ช่วยเหลือประชาชนขององค์กรปกครองส่วนท้องถิ่น เพื่อสามารถดำเนินการได้ทันทั่วถึง

(๑.๒) ปัญหาโรคระบาดที่เกิดจากคน เกิดจากสัตว์ ที่ส่งผลกระทบต่อชีวิต หรือคร่าต่อชีวิตประชาชน และสัตว์ต่างๆ ในตำบล ซึ่งได้แก่ โรคไข้หวัดใหญ่ ไข้หวัดนก โรคมือ เท้า ปาก ที่เกิดขึ้นกับเด็กๆ โรคพิษสุนัขบ้า แนวทางการแก้ไขปัญหา คือ ฝึกอบรม ประชาสัมพันธ์ รมรงค์การป้องกัน ลงพื้นที่ระงับการเกิดโรคระบาด การทำลาย การรักษา

(๑.๓) ปัญหาเสพติดในชุมชน เพื่อเป็นการป้องกัน มีแนวทางการป้องกัน โดยการลงพื้นที่ค้นหา การรณรงค์ป้องกัน การให้ความรู้กับประชาชนได้ทราบถึงโทษของยาเสพติด

(๑.๔) ปัญหาการสัญจรไปมาของประชาชนในตำบล เนื่องจาก ในตำบลด้านโครงสร้างพื้นฐานเส้นทางคมนาคมบางหมู่บ้านยังเป็น ถนนดิน ถนนลูกรัง ช่วงฤดูฝนถนนลื่น เป็นหลุมเป็นบ่อ เกิดปัญหาในการสัญจรไปมาของประชาชน เสี่ยงต่อการเกิดอุบัติเหตุ การคมนาคมล่าช้า แนวทางการแก้ไข จัดทำแผนงาน โครงการก่อสร้างถนนในเส้นทางสำคัญ พิจารณาเสนอสนับสนุนจากหน่วยงานอื่น

## (๒) ข้อสังเกต ข้อเสนอแนะ ผลจากการพัฒนา

(๒.๑) ข้อสังเกต จากการสำรวจข้อมูล การลงพื้นที่ในตำบล จะเห็นว่าประชาชนยังมีปัญหาที่ต้องดำเนินการแก้ไขอยู่มาก ดังนี้ ด้านการศึกษา สาธารณสุข ความมั่นคงปลอดภัยในชีวิตและทรัพย์สิน การศาสนา ศิลปวัฒนธรรม ประเพณี กีฬา สถานที่ผ่อนหย่อนใจ สวัสดิการสังคม การเกษตร เศรษฐกิจ อุตสาหกรรม การพัฒนาอาชีพ เส้นทางคมนาคมขนส่ง/ไฟฟ้า/น้ำประปา/แหล่งน้ำเพื่ออุปโภค – บริโภค ด้านทรัพยากรและสิ่งแวดล้อม ขยะมูลฝอยและสิ่งปฏิกูล จากปัญหาด้านต่างๆ ประชาชนไม่สามารถแก้ไขปัญหาเองได้จึงต้องเสนอให้องค์กรปกครองส่วนท้องถิ่นแก้ไข ทำให้มีการเสนอโครงการเข้ามาเป็นจำนวนมาก ซึ่งงบประมาณขององค์กรปกครองส่วนท้องถิ่นนั้นมีจำกัดไม่เพียงพอต่อการจัดการได้

(๒.๒) ข้อเสนอแนะ จากข้อสังเกตดังกล่าว มีข้อเสนอแนะในการแก้ไขปัญหาต่างๆ ดังนี้ ปัญหาต่างๆ ที่ถูกเสนอมายังองค์กรปกครองส่วนท้องถิ่น นั้น ควรนำมาพิจารณาจัดลำดับความสำคัญโดยประชาคมท้องถิ่น ซึ่งมีหลายภาคส่วน ประกอบไปด้วย คณะกรรมการพัฒนาขององค์กรปกครองส่วนท้องถิ่น สมาชิกสภาท้องถิ่น ผู้นำหมู่บ้าน ตัวแทนส่วนราชการ รัฐวิสาหกิจ หน่วยงานที่เกี่ยวข้อง ประชาชนทั่วไป ร่วมกันพิจารณาจัดลำดับความสำคัญของโครงการ และพิจารณาบรรจุเข้าแผนพัฒนาท้องถิ่นต่อไป กรณีโครงการที่เกินศักยภาพก็ให้องค์กรปกครองส่วนท้องถิ่นเสนอขอรับการสนับสนุนจากหน่วยงานอื่น

(๒.๓) ผลจากการพัฒนา จากการพัฒนาที่ผ่านมาพบว่าองค์กรปกครองส่วนท้องถิ่นได้แก้ไข ปัญหาให้กับประชาชนได้ในหลายเรื่อง และครอบคลุมทุกด้าน มีผลการประเมินอยู่ในเกณฑ์ที่ดี ประชาชนมีความพึงพอใจ แต่ก็ยังมีปัญหาที่จะต้องแก้ไขต่อไป ไม่ว่าจะเป็นด้านสิ่งแวดล้อมที่ยังมีการเผาหญ้า อ้อย ตอข้าวในช่วงเวลาเก็บเกี่ยว การเลี้ยงสัตว์ วัว ควาย หมู ที่ส่งกลิ่นเหม็นรำคาญ การพนันที่ยังมีในพื้นที่ เส้นทางคมนาคมยังไม่