



การแจ้งถมดิน

กระบวนงาน

หน่วยงานที่เป็นเจ้าของ

กรมโยธาธิการและผังเมือง

ประเภทของงานบริการ *

กระบวนงานบริการที่ให้บริการในส่วนภูมิภาคและส่วนท้องถิ่น (กระบวนงานบริการที่เบ็ดเสร็จในหน่วยเดียว)

หมวดหมู่กระบวนงาน *

รับแจ้ง

กฎหมายที่ให้อำนาจอนุญาต

1. พ.ร.บ. การขุดดินและถมดิน พ.ศ. 2543

กฎหมายที่ระบุระยะเวลา

พระราชบัญญัติการขุดดินและถมดิน พ.ศ. 2543 ระยะเวลาที่กำหนดตามกฎหมาย 7 วัน

ระดับผลกระทบ *

บริการทั่วไป

พื้นที่ให้บริการ

ท้องถิ่น

จำนวนเฉลี่ยต่อเดือน *





0

จำนวนคำขอที่มากที่สุด *

0

จำนวนคำขอน้อยที่สุด *

0

สร้างโดยสมาชิก อภิชาติ. วงษา**วันที่สร้างข้อมูล** 21 พฤษภาคม 2558 เวลา 14:26 น.**แก้ไขโดยสมาชิก** อภิชาติ. วงษา**วันที่แก้ไขข้อมูลล่าสุด** 17 มิถุนายน 2558 เวลา 10:41 น.**คู่มือสำหรับประชาชน****หน่วยงานที่สร้างคู่มือ**

กระทรวงมหาดไทย กรมส่งเสริมการปกครองท้องถิ่น องค์การบริหารส่วนตำบลท่างาม อำเภออินทร์บุรี จังหวัดสิงห์บุรี

หน่วยงานที่รับผิดชอบ

กระทรวงมหาดไทย กรมส่งเสริมการปกครองท้องถิ่น องค์การบริหารส่วนตำบลท่างาม อำเภออินทร์บุรี จังหวัดสิงห์บุรี

ช่องทางการให้บริการ

#	สถานที่ / ช่องทางการให้บริการ	ระยะเวลาเปิดให้บริการ
1	องค์การบริหารส่วนตำบลท่างาม อำเภออินทร์บุรี จังหวัดสิงห์บุรี / ติดต่อด้วยตนเอง ณ หน่วยงาน	เปิดให้บริการวัน จันทร์ ถึง วันศุกร์ (ยกเว้นวันหยุดที่ทางราชการกำหนด) ตั้งแต่เวลา 08:30 - 16:30 น. (มีพักเที่ยง)

หลักเกณฑ์ วิธีการ เงื่อนไข(ถ้ามี) ในการยื่นคำขอ และในการพิจารณาอนุญาต

1. การถมดินที่ต้องแจ้งต่อเจ้าพนักงานท้องถิ่นจะต้องมีองค์ประกอบที่ครบถ้วน ดังนี้
 - 1.1 การดำเนินการถมดินนั้นจะต้องเป็นการดำเนินการในท้องที่ที่พระราชบัญญัติการขุดดินและถมดินไว้บังคับ ได้แก่
 - 1) เทศบาล
 - 2) กรุงเทพมหานคร
 - 3) เมืองพัทยา
 - 4) องค์การปกครองส่วนท้องถิ่นอื่นตามที่กฎหมายโดยเฉพาะจัดตั้งขึ้น ซึ่งรัฐมนตรีประกาศกำหนดในราชกิจจานุเบกษา

- 5) บริเวณที่มีพระราชกฤษฎีกาให้ใช้บังคับกฎหมายว่าด้วยการควบคุมอาคาร
- 6) เขตผังเมืองรวมตามกฎหมายว่าด้วยการผังเมือง
- 7) ท้องที่ซึ่งรัฐมนตรีประกาศกำหนดให้ใช้บังคับพระราชบัญญัติการขุดดินและถมดิน (ใช้กับกรณีองค์การบริหารส่วนท้องถิ่นซึ่งไม่อยู่ในเขตควบคุมอาคารและไม่อยู่ในเขตผังเมืองรวม)

1.2 การดำเนินการถมดินเข้าลักษณะตามมาตรา 26 แห่งพระราชบัญญัติการขุดดินและถมดินคือ ประสงค์จะทำการถมดินโดยมีความสูงของเนินดินเกินกว่าระดับที่ดินต่างเจ้าของที่อยู่ข้างเคียง และมีพื้นที่เกิน 2,000 ตารางเมตร หรือมีพื้นที่เกินกว่าที่เจ้าพนักงานท้องถิ่นประกาศกำหนด ซึ่งการประกาศของเจ้าพนักงานท้องถิ่นจะต้องไม่เป็นการขัดหรือแย้งกับพระราชบัญญัติการขุดดินและถมดิน

2. การพิจารณารับแจ้งการถมดิน

เจ้าพนักงานท้องถิ่นต้องออกใบรับแจ้งตามแบบที่เจ้าพนักงานท้องถิ่นกำหนด เพื่อเป็นหลักฐานการแจ้งภายใน 7 วัน นับแต่วันที่ได้รับแจ้ง ถ้าการแจ้งเป็นไปโดยไม่ถูกต้องให้เจ้าพนักงานท้องถิ่นแจ้งให้แก้ไขให้ถูกต้องภายใน 7 วัน นับแต่วันที่มีการแจ้ง ถ้าผู้แจ้งไม่แก้ไขให้ถูกต้องภายใน 7 วันนับแต่วันที่ผู้แจ้งได้รับแจ้งให้แก้ไข ให้เจ้าพนักงานท้องถิ่นมีอำนาจออกคำสั่งให้การแจ้งเป็นอันสิ้นผล กรณีถ้าผู้แจ้งได้แก้ไขให้ถูกต้องภายในเวลาที่กำหนด ให้เจ้าพนักงานท้องถิ่นออกใบรับแจ้งให้แก่ผู้แจ้งภายใน 3 วันนับแต่วันที่ได้รับแจ้งที่ถูกต้อง

ขั้นตอน ระยะเวลา และส่วนงานที่รับผิดชอบ

#	ขั้นตอน	ระยะเวลา	หน่วยงานผู้รับผิดชอบ
1	ประเภท การตรวจสอบเอกสาร ผู้แจ้งยื่นเอกสารแจ้งการถมดิน ตามที่กำหนดให้เจ้าพนักงานท้องถิ่น ดำเนินการตรวจสอบข้อมูล (องค์การบริหารส่วนตำบลท่างาม อำเภอลือชัยบุรี จังหวัดสิงห์บุรี)	1 วัน	กระทรวงมหาดไทย กรมส่งเสริมการปกครองท้องถิ่น องค์การบริหารส่วนตำบลท่างาม อำเภอลือชัยบุรี จังหวัดสิงห์บุรี
2	ประเภท การพิจารณา เจ้าพนักงานท้องถิ่นดำเนินการตรวจสอบและพิจารณา (กรณีถูกต้อง) (องค์การบริหารส่วนตำบลท่างาม อำเภอลือชัยบุรี จังหวัดสิงห์บุรี)	5 วัน	กระทรวงมหาดไทย กรมส่งเสริมการปกครองท้องถิ่น องค์การบริหารส่วนตำบลท่างาม อำเภอลือชัยบุรี จังหวัดสิงห์บุรี
3	ประเภท การลงนาม/คณะกรรมการมีมติ เจ้าพนักงานท้องถิ่นออกใบรับแจ้งและแจ้งให้ผู้แจ้งมารับใบรับแจ้ง (องค์การบริหารส่วนตำบลท่างาม อำเภอลือชัยบุรี จังหวัดสิงห์บุรี)	1 วัน	กระทรวงมหาดไทย กรมส่งเสริมการปกครองท้องถิ่น องค์การบริหารส่วนตำบลท่างาม อำเภอลือชัยบุรี จังหวัดสิงห์บุรี

ระยะเวลาดำเนินการรวม

7 วัน

การลดขั้นตอน

ยังไม่ผ่านการดำเนินการลดขั้นตอน

รายการเอกสารหลักฐานประกอบ

#	ชื่อเอกสาร	หน่วยงานภาค รัฐผู้ออก เอกสาร	ขนาด ไฟล์ เอกสาร
1	บัตรประจำตัวประชาชน (สำเนา 1 ฉบับ) เอกสารยืนยันตัวตน		
2	หนังสือรับรองนิติบุคคล (สำเนา 1 ชุด) เอกสารยืนยันตัวตน		
3	แผนผังบริเวณที่ประสงค์จะดำเนินการถมดิน (ฉบับจริง 1 ชุด) เอกสารเพิ่มเติม		
4	แผนผังแสดงเขตที่ดินและที่ดินบริเวณข้างเคียง (ฉบับจริง 1 ชุด) เอกสารเพิ่มเติม		
5	แบบแปลน รายการประกอบแบบแปลน (ฉบับจริง 1 ชุด) เอกสารเพิ่มเติม		
6	โฉนดที่ดิน น.ส.3 หรือ ส.ค.1 ขนาดเท่าต้นฉบับทุกหน้า พร้อมเจ้าของที่ดินลงนามรับรองสำเนา ทุกหน้า (สำเนา 1 ชุด) เอกสารเพิ่มเติม (กรณีผู้ขออนุญาตไม่ใช่เจ้าของที่ดินต้องมีหนังสือยินยอมของเจ้าของที่ดินให้ก่อสร้างอาคารในที่ดิน)		
7	หนังสือมอบอำนาจกรณีให้บุคคลอื่นยื่นแจ้งการถมดิน (ฉบับจริง 1 ชุด) เอกสารเพิ่มเติม		
8	หนังสือยินยอมของเจ้าของที่ดินกรณีที่ดินบุคคลอื่น (ฉบับจริง 1 ชุด) เอกสารเพิ่มเติม		
9	รายการคำนวณ (กรณีการถมดินที่มีพื้นที่ของเนินดินติดต่อกันเป็นผืนเดียวกันเกิน 2,000 ตารางเมตร และมีความสูงของเนินดินตั้งแต่ 2 เมตรขึ้นไป วิศวกรผู้ออกแบบและคำนวณต้องเป็นผู้ได้รับใบอนุญาตให้ประกอบวิชาชีพวิศวกรรมควบคุม สาขาวิศวกรรมโยธา ไม่ต่ำกว่าระดับสามัญวิศวกร กรณีพื้นที่เกิน 2,000 ตารางเมตรและมีความสูงของเนินดินเกิน 5 เมตร วิศวกรผู้ออกแบบและคำนวณต้องเป็นผู้ได้รับใบอนุญาตให้ประกอบวิชาชีพวิศวกรรมควบคุม สาขาวิศวกรรมโยธา ระดับวุฒิวิศวกร) (ฉบับจริง 1 ชุด) เอกสารเพิ่มเติม		
10	ชื่อผู้ควบคุมงาน (กรณีการถมดินที่มีพื้นที่ของเนินดินติดต่อกันเป็นผืนเดียวกันเกิน 2,000 ตารางเมตร และมีความสูงของเนินดินตั้งแต่ 2 เมตรขึ้นไป ต้องเป็นผู้ได้รับใบอนุญาตประกอบวิชาชีพวิศวกรรมควบคุม สาขาวิศวกรรมโยธา) (ฉบับจริง 1 ชุด) เอกสารเพิ่มเติม		
11	ชื่อและที่อยู่ของผู้แจ้งการถมดิน (ฉบับจริง 1 ชุด) เอกสารเพิ่มเติม		


ค่าธรรมเนียม

#	รายละเอียดค่าธรรมเนียม	ค่าธรรมเนียม (บาท/ร้อยละ)
1	ค่าธรรมเนียมต่อฉบับ ฉบับละ 500 บาท	500 บาท

ช่องทางการร้องเรียน

#	ช่องทางการร้องเรียน
1	องค์การบริหารส่วนตำบลท่างาม อำเภออินทร์บุรี จังหวัดสิงห์บุรี (1. ทางอินเทอร์เน็ต (http://www.tarngam.go.th) (http://www.tarngam.go.th)) 2. ทางโทรศัพท์ (036581192))
2	ผู้ว่าราชการจังหวัด (ผ่านศูนย์ดำรงธรรมประจำจังหวัด ทุกจังหวัด)
3	ศูนย์บริการประชาชน สำนักปลัดสำนักนายกรัฐมนตรี (เลขที่ 1 ถ.พิษณุโลก เขตดุสิต กทม. 10300 / สายด่วน 1111 / www.1111.go.th) (http://www.1111.go.th) / ตู้ ปณ. 1111 เลขที่ 1 ถ.พิษณุโลก เขตดุสิต กทม. 10300)


แบบฟอร์ม ตัวอย่าง และคู่มือการกรอก

#	ชื่อเอกสาร	ขนาดไฟล์เอกสาร
1	 ตัวอย่างแบบฟอร์ม (/File/Get/70030)	150.3 กิโลไบต์


หมายเหตุ

-


สร้างโดยสมาชิก

 องค์การบริหารส่วนตำบลท่างาม อำเภออินทร์บุรี จังหวัดสิงห์บุรี สก.มท.


วันที่สร้างข้อมูล

 24 สิงหาคม 2558 เวลา 18:20 น.

แก้ไขโดยสมาชิก

 นายกององค์การบริหารส่วนตำบลท่างาม อำเภออินทร์บุรี จังหวัดสิงห์บุรี สก.มท.

วันที่แก้ไขข้อมูลล่าสุด

 14 กันยายน 2558 เวลา 11:08 น.

(/Guide/GenerateCitizenGuide/877899?returnUrl=%2FBackOffice%2FCitizenGuide%2

กลับ (/BackOffice/CitizenGuide?isExceptReferer=True)

ประวัติการเปลี่ยนสถานะ

วัน/เวลา	สถานะ	ผู้ดำเนินการ	เหตุผล
14/09/2558 11:08 น.	รออนุมัติขั้นที่ 2 โดยสำนักงาน ก.พ.ร. (OPDC)	นายกองค์การบริหารส่วนตำบลท่างาม อำเภออินทร์บุรี จังหวัดสิงห์บุรี สก.มท.	
10/09/2558 11:12 น.	รออนุมัติขั้นที่ 1 โดยหัวหน้าหน่วยงาน (Reviewer)	องค์การบริหารส่วนตำบลท่างาม อำเภออินทร์บุรี จังหวัดสิงห์บุรี สก.มท.	
09/09/2558 16:54 น.	คู่มือประชาชนอยู่ระหว่างการจัดทำ / แก้ไข (User)	องค์การบริหารส่วนตำบลท่างาม อำเภออินทร์บุรี จังหวัดสิงห์บุรี สก.มท.	
09/09/2558 10:45 น.	หัวหน้าหน่วยงานไม่อนุมัติ (Reviewer rejected)	นายกองค์การบริหารส่วนตำบลท่างาม อำเภออินทร์บุรี จังหวัดสิงห์บุรี สก.มท.	กรอกข้อมูลไม่ครบ
24/08/2558 18:24 น.	รออนุมัติขั้นที่ 1 โดยหัวหน้าหน่วยงาน (Reviewer)	องค์การบริหารส่วนตำบลท่างาม อำเภออินทร์บุรี จังหวัดสิงห์บุรี สก.มท.	